

СЛУЖБЕНИ ЛИСТ *ОПШТИНЕ КИКИНДА*

Година 50.

дана 20.03.2015. године

Број: 10

СКУПШТИНА ОПШТИНЕ

1.

На основу члана 43. Закона о буџетском систему („Службени гласник РС”, бр. 54/2009, 73/2010, 101/2010, 101/2011, 93/2012, 62/2013, 63/2013-испр, 108/2013 и 142/2014), члана 32. Закона о локалној самоуправи („Службени гласник РС”, број 129/2007 и 83/2014- др.закон) и члана 14. став 1. тачка 3. Статута општине Кикинда („Сл. лист општине Кикинда“ бр. 4/2006- пречишћен текст, 2/2008, 19/2008, 26/2008, 7/2009, 18/2009, 7/2010 и 39/2012), а на предлог Општинског већа, Скупштина општине Кикинда, на седници одржаној 20.03.2015. године, донела је

ОДЛУКУ О ИЗМЕНАМА И ДОПУНАМА ОДЛУКЕ О БУЏЕТУ ОПШТИНЕ КИКИНДА ЗА 2015. ГОДИНУ

І ОПШТИ ДЕО

Члан 1.

У одлуци о буџету општине Кикинда за 2015.(„Службени лист општине Кикинда“ број 32/2014) члан 1. мења се и гласи:

Приходи и примања, расходи и издаци буџета општине Кикинда за 2015., 2016. и 2017. годину (у даљем тексту: буџет), састоје се од:

		2015	2016	2017
РАЧУН ПРИХОДА И ПРИМАЊА	Економска класификација	у динарима	у динарима	у динарима
Укупни приходи и примања остварени по основу продаје нефинансијске имовине	7 + 8	2,163,342,309	2,273,183,056	2,305,742,851
Укупни расходи и издаци за набавку нефинансијске имовине	4 + 5	2,166,370,476	2,273,183,056	2,305,742,851
Буџетски суфицит/дефицит	(7+8) - (4+5)	-3,028,167	0	0
Издаци за набавку финансијске имовине (осим за набавку домаћих хартија од вредности 6211)	62	0	0	0
Укупан фискални суфицит/дефицит	(7+8) - (4+5) - 62	-3,028,167	0	0
РАЧУН ФИНАНСИРАЊА				
Примања од задуживања	91	0	0	0
Примања од продаје финансијске имовине (конта 9211, 9221, 9219, 9227, 9228)	92	5,000,000	5,000,000	5,000,000
Неуtroшена средства из претходних година	3	53,028,167	50,000,000	50,000,000
Издаци за набавку финансијске имовине (за набавку домаћих хартија од вредности 6211)	6211	0	0	0
Издаци за отплату главнице дуга	61	55,000,000	55,000,000	55,000,000
Нето финансирање	(91+92+3) - (61+6211)	3,028,167	0	0

Члан 2.

Члан 2 мења се и гласи:

Расходи и издаци из члана 2.ове одлуке користе се за следеће програме:

Назив програма	Износ у динарима
Локални развој и просторно планирање	15.634.000
Комунална делатност	209.637.875
Локални економски развој	43.317.800
Развој туризма	8.330.100
Развој пољопривреде	147.199.730
Заштита животне средине	86.303.356
Путна инфраструктура	105.030.000
Предшколско васпитање	183.309.000
Основно образовање	143.836.245
Средње образовање	83.234.832
Социјална и дечија заштита	139.541.639
Примарна здравствена заштита	27.391.900
Развој културе	156.950.600
Развој спорта и омладине	114.071.354
Локална самоуправа	587.003.471

Члан 3.

Члан 3 мења се и гласи:

Буџетски дефицит у износу од 3.028.167,00 динара, биће покривен из примања од продаје финансијске имовине.

Члан 4.

Члан 4 мења се и гласи:

Планирани капитални издаци буџетских корисника за 2015, 2016. и 2017.годину исказују се у следећем прегледу:

Прилог 2	
<u>Преглед капиталних пројеката у периоду 2015 - 2017. године</u>	
Шифра ДБК:	
Шифра функције:	

391,429,254	12,400,000	165,916,000	174,651,430	29,165,600	9,296,224	0
-------------	------------	-------------	-------------	------------	-----------	---

у дин (заокружено на 000)

Приоритет	Назив капиталног пројекта	Година почетка финансирања пројекта	Година завршетка финансирања пројекта	Укупна вредност пројекта	Реализовано закључно са 31.12.2013. године	2014	2015	2016	2017	Накопано 2017
1	2	3	4	5	6	7	8	9	10	11
1	Опремање и извођење радова на граничном прелазу Наково	2014	2015	3,210,000		3,000,000	210,000	0	0	0
2	Изградња дела путничког коридора од реке Тисе I и II фаза од општине Кикинда претварање атарских путева	2010	2015	13,300,000	1,500,000	8,400,000	3,400,000	0	0	0
3	Санација водоводне мреже	2013	2015	22,500,000	2,800,000	17,000,000	2,700,000	0	0	0
4	Изградња фекалне,атмосферске и водоводне мреже и враћање коловоза у првобитно стање	2013	2015	34,500,000		31,500,000	3,000,000	0	0	0

5	Изградња кишне канализације у Немањиној	2015	2015	21,000,000		0	21,000,000	0	0	0
6	Објекти здравства (Диспанзери) - АТД	2013	2015	1,000,000		0	1,000,000	0	0	0
7	Реконструкција Тополског пута	2014	2015	21,600,000		6,600,000	15,000,000	0	0	0
8	Рреконсрукција Чанадска (архив)	2013	2015	2,400,000	100,000	1,500,000	800,000	0	0	0
9	Реконстукција Објекта - Библиотека	2013	2015	12,600,000	5,000,000	6,800,000	800,000	0	0	0
10	Санација крова курије	2014	2015	4,700,000		3,000,000	1,700,000	0	0	0
11	Реконструкција објекта касарна (Мањез)	2013	2015	2,500,000	900,000	1,200,000	400,000	0	0	0
12	Пројектна документација за инвестиције	2013	2015	8,110,000	2,100,000	6,000,000	10,000	0	0	0
13	Стамбено пословна зграда у блоку Ц2, објекат Ц	2014	2015	72,000,000		32,000,000	40,000,000	0	0	0
14	Стамбена зграда у Пере Сегединца 7 за избеглице	2015	2015	3,000,000		0	3,000,000	0	0	0
15	Стамбено половна зграда у блоку Ц2, објекти Б и Д	2015	2015	1,000,000		0	1,000,000	0	0	0
16	Куповина осталог стамбеног простора - ЈП ОСА	2014	2014	2,500,000		2,500,000	0	0	0	0

17	Санација постојећих земљаних канала у обух.раскрснице дуж др.путева	2014	2014	3,000,000		3,000,000	0	0	0	0
18	Капитално одржавање објеката - Центар за стр.усавр.	2014	2017	1,520,000		300,000	420,000	400,000	400,000	0
19	Складишта силоси, гараже и слично - Јавна агенција за пољопривреду	2014	2015	13,260,000		12,500,000	760,000	0	0	0
20	Куповина складишта, силоса, гаража - Мањеж	2014	2014	1,650,000		1,650,000	0	0	0	0
21	Отворени спортски и рекреациони објекти	2014	2014	66,000		66,000	0	0	0	0
22	Капитално одрж.посл.зграда и посл.простора - кров изнад Округа	2015	2017	8,241,024		0	2,640,000	2,745,600	2,855,424	0
23	Агроиндустријска зона	2014	2015	77,777,430		16,800,000	60,977,430	0	0	0
24	Капитално одржавање установа културе	2014	2017	3,560,800		2,000,000	500,000	520,000	540,800	0
25	Прој.докум.-Завод за урбанизам Војводине	2014	2017	42,100,000		10,100,000	12,000,000	20,000,000	0	0
26	Прој.докум.-легализација општ.обј.	2015	2017	1,370,000		0	370,000	500,000	500,000	0
27	Планови детаљне рег.-блок 47, 55/1,54,57 и канал К-3	2015	2017	12,964,000.00		0	2,964,000	5,000,000	5,000,000	0

Прилог 2а

Преглед капиталних пројеката у периоду 2015 - 2017. године

Шифра ДБК:

0

Шифра функције:

0

Члан 5

165,916,000	174,651,430	29,165,600	9,296,224	0
-------------	-------------	------------	-----------	---

Укупно

165,916,000	174,651,430	29,165,600	9,296,224	0
-------------	-------------	------------	-----------	---

27

0

у дин (заокружено на 000)

Р.бр.	Назив капиталног пројекта	Кonto 3. ниво	Кonto 4. ниво	Опис conta	Извор	Опис извора	2014	2015	2016	2017	Након 2017
1	2	3	4	4а	5	5а	6	7	8	9	10
1	Опремање и извођење радова на граничном прелазу Наково	511	5112	Изградња зграда и објеката	1	Приходи из буџета	3,000,000	210,000			
2	Изградња дела путничког коридора од реке Тисе I и II фаза од општине Кикинда претварање атарских путева	511	5112	Изградња зграда и објеката	1	Приходи из буџета	8,400,000	3,400,000			
3	Санација водоводне мреже	511	5112	Изградња зграда и објеката	1	Приходи из буџета	17,000,000	2,700,000			
4	Изградња фекалне,атмосферске и водоводне мреже и	511	5112	Изградња зграда и објеката	1	Приходи из буџета	31,500,000	3,000,000			

	враћање коловоза у првобитно стање										
5	Изградња кишне канализације у Немањиној	511	5112	Изградња зграда и објеката	1	Приходи из буџета		21,000,000			
6	Објекти здравства (Диспанзери) - АТД	511	5113	Капитално одржавање зграда и објеката	1	Приходи из буџета		1,000,000			
7	Реконструкција Тополског пута	511	5113	Капитално одржавање зграда и објеката	1	Приходи из буџета	6,600,000	15,000,000			
8	Реконструкција Чанадска (архив)	511	5113	Капитално одржавање зграда и објеката	1	Приходи из буџета	1,500,000	800,000			
9	Реконструкција Објекта - Библиотека	511	5113	Капитално одржавање зграда и објеката	1	Приходи из буџета	6,800,000	800,000			
10	Санација крова курије	511	5113	Капитално одржавање зграда и објеката	1	Приходи из буџета	3,000,000	1,700,000			
11	Реконструкција објекта касарна (Мањеж)	511	5113	Капитално одржавање зграда и објеката	1	Приходи из буџета	1,200,000	400,000			
12	Пројектна документација за инвестиције	511	5114	Пројектно планирање	1	Приходи из буџета	6,000,000	10,000			
13	Стамбено пословна зграда у блоку Ц2, објекат Ц	511	5112	Изградња зграда и објеката	1	Приходи из буџета	32,000,000	40,000,000			

14	Стамбена зграда у Пере Сегединца 7 за избеглице	511	5112	Изградња зграда и објеката	1	Приходи из буџета		3,000,000			
15	Стамбено половна зграда у блоку Ц2, објекти Б и Д	511	5112	Изградња зграда и објеката	1	Приходи из буџета		1,000,000			
16	Куповина осталог стамбеног простора - ЈП ОСА	511	5111	Куповина зграда и објеката	1	Приходи из буџета	2,500,000				
17	Санација постојећих земљаних канала у обух.раскрснице дуж др.путева	511	5114	Пројектно планирање	1	Приходи из буџета	3,000,000				
18	Капитално одржавање објеката - Центар за стр.усавр.	511	5113	Капитално одржавање зграда и објеката	1	Приходи из буџета	300,000	420,000	400,000	400,000	
19	Складишта силоси, гараже и слично - Јавна агенција за пољопривреду	511	5112	Изградња зграда и објеката	1	Приходи из буџета	12,500,000	760,000			
20	Куповина складишта, силоса, гаража - Мањеж	511	5111	Куповина зграда и објеката	1	Приходи из буџета	1,650,000				
21	Отворени спортски и рекреациони објекти	511	5112	Изградња зграда и објеката	1	Приходи из буџета	66,000				
22	Капитално одрж.посл.зграда и посл.простора - кров изнад Округа	511	5113	Капитално одржавање зграда и објеката	1	Приходи из буџета		2,640,000	2,745,600	2,855,424	
23	Агроиндустријска зона	511	5112	Изградња зграда и објеката	1	Приходи из буџета	16,800,000	60,977,430			

24	Капитално одржавање установа културе	511	5113	Капитално одржавање зграда и објеката	1	Приходи из буџета	2,000,000	500,000	520,000	540,800	
25	Прој.докум.-Завод за урбанизам Војводине	511	5114	Пројектно планирање	1	Приходи из буџета	10,100,000	12,000,000	20,000,000		
26	Прој.докум.- легализација општ.обј.	511	5114	Пројектно планирање	1	Приходи из буџета		370,000	500,000	500,000	
27	Планови детаљне рег.- блок 47, 55/1,54,57 и канал К-3	511	5114	Пројектно планирање	1	Приходи из буџета		2,964,000.00	5,000,000.00	5,000,000.00	

Члан 5.

Члан 5 мења се и гласи:

Укупна примања буџета и приходи из осталих извора за 2015.,2016. и 2017.годину планирају се у следећим износима, и то:

Класа/ Категорија/ Група	Конто	ВРСТЕ ПРИХОДА И ПРИМАЊА	План за 2015.				План за 2016.				План за 2017.			
			Средства из буџета	Структ- ура %	Средства из осталих извора финан. буџ. корисника	УКУПНА ЈАВНА СРЕДСТВА	Средства из буџета	Структ- ура %	Средства из осталих извора финан. буџ. корисника	УКУПНА ЈАВНА СРЕДСТВА	Средства из буџета	Структ- ура %	Средства из осталих извора финан. буџ. корисника	УКУПНА ЈАВНА СРЕДСТВА
		Пренета средства из претходне године	53,028,167	2.6%		53,028,167	50,000,000	2.4%		50,000,000	50,000,000	2.4%		50,000,000
700000		ТЕКУЋИ ПРИХОДИ	1,937,118,915	94.5%	170,578,574	2,107,697,489	1,990,451,412	97.1%	227,086,824	2,217,538,236	1,988,517,657	97.0%	261,580,374	2,250,098,031
710000		ПОРЕЗИ	988,950,010	48.2%	-	988,950,010	1,087,950,010	53.1%	-	1,087,950,010	1,094,950,010	53.4%	-	1,094,950,010
711000		ПОРЕЗ НА ДОХОДАК, ДОБИТ И КАПИТАЛНЕ ДОБИТКЕ	673,950,000	32.9%	-	673,950,000	772,950,000	37.7%	-	772,950,000	779,950,000	38.0%	-	779,950,000
	711111	Порез на зараде	550,000,000	26.8%		550,000,000	649,000,000	31.6%		649,000,000	656,000,000	32.0%		656,000,000
	711121	Порез на приходе од самосталних делатности који се плаћа према стварно оствареном приходу, по решењу Пореске управе	6,300,000	0.3%		6,300,000	6,300,000	0.3%		6,300,000	6,300,000	0.3%		6,300,000
	711122	Порез на приходе од самосталних делатности који се плаћа према паушално утврђеном приходу, по решењу Пореске управе	11,300,000	0.6%		11,300,000	11,300,000	0.6%		11,300,000	11,300,000	0.6%		11,300,000
	711123	Порез на приходе од самосталних делатности који се плаћа према стварно оствареном приходу самоопорезивањем	17,000,000	0.8%		17,000,000	17,000,000	0.8%		17,000,000	17,000,000	0.8%		17,000,000
	711143	Порез на приходе од непокретности	650,000	0.0%		650,000	650,000	0.0%		650,000	650,000	0.0%		650,000
	711145	Порез на приходе од давања у закуп покретних ствари - по основу самоопорезивања и по решењу Пореске управе	3,800,000	0.2%		3,800,000	3,800,000	0.2%		3,800,000	3,800,000	0.2%		3,800,000
	711146	Порез на приход од пољопривреде и шумарства, по решењу Пореске управе	-	0.0%		-	-	0.0%		-	-	0.0%		-
	711147	Порез на земљиште	100,000	0.0%		100,000	100,000	0.0%		100,000	100,000	0.0%		100,000
	711148	Порез на приходе од непокретности, по решењу Пореске управе	-	0.0%		-	-	0.0%		-	-	0.0%		-
	711161	Порез на приходе од осигурања лица	50,000	0.0%		50,000	50,000	0.0%		50,000	50,000	0.0%		50,000
	711180	Самодоприноси	37,250,000	1.8%		37,250,000	37,250,000	1.8%		37,250,000	37,250,000	1.8%		37,250,000
	711190	Порез на друге приходе	47,500,000	2.3%		47,500,000	47,500,000	2.3%		47,500,000	47,500,000	2.3%		47,500,000
712000		ПОРЕЗ НА ФОНД ЗАРАДА	10	0.0%	-	10	10	0.0%	-	10	10	0.0%	-	10
	712112	Порез на фонд зарада осталих запослених	10	0.0%		10	10	0.0%		10	10	0.0%		10
713000		ПОРЕЗ НА ИМОВИНУ	226,400,000	11.0%	-	226,400,000	226,400,000	11.0%	-	226,400,000	226,400,000	11.0%	-	226,400,000
	713121	Порез на имовину (осим на земљиште, акције и уделе) од физичких лица	65,000,000	3.2%		65,000,000	65,000,000	3.2%		65,000,000	65,000,000	3.2%		65,000,000
	713122	Порез на имовину (осим на земљиште, акције и уделе) од правних лица	130,000,000	6.3%		130,000,000	130,000,000	6.3%		130,000,000	130,000,000	6.3%		130,000,000

	713126	Порез на имовину (осим на неизграђено земљиште), обвезника који воде пословне књиге	-	0.0%		-	-	0.0%		-	-	0.0%		-
	713311	Порез на наслеђе и поклон по решењу Пореске управе	2,200,000	0.1%		2,200,000	2,200,000	0.1%		2,200,000	2,200,000	0.1%		2,200,000
	713421	Порез на пренос апсолутних права на непокретности, по решењу Пореске управе	22,000,000	1.1%		22,000,000	22,000,000	1.1%		22,000,000	22,000,000	1.1%		22,000,000
	713422	Порез на пренос апсолутних права на акцијама и другим хартијама од вредности, по решењу Пореске управе	-	0.0%		-	-	0.0%		-	-	0.0%		-
	713423	Порез на пренос апсолутних права на моторним возилима, пловилама и ваздухопловима, по решењу Пореске управе	7,200,000	0.4%		7,200,000	7,200,000	0.4%		7,200,000	7,200,000	0.4%		7,200,000
	713424	Порез на пренос апсолутних права у осталим случајевима, по решењу Пореске управе	-	0.0%		-	-	0.0%		-	-	0.0%		-
	713611	Порез на акције на име и уделе	-	0.0%		-	-	0.0%		-	-	0.0%		-
714000		ПОРЕЗ НА ДОБРА И УСЛУГЕ	63,600,000	3.1%	-	63,600,000	63,600,000	3.1%	-	63,600,000	63,600,000	3.1%	-	63,600,000
	714441	Средства за противпожарну заштиту		0.0%		-		0.0%		-		0.0%		-
	714431	Комунална такса за коришћење рекламних паноа, укључујући и истицање и исписивање фирме ван пословног простора на објектима и просторима који припадају јединици локалне самоуправе(коловози, тротоари, зелене површине, бандере и сл.)	2,400,000	0.1%		2,400,000	2,400,000	0.1%		2,400,000	2,400,000	0.1%		2,400,000
	714513	Комунална такса за држање моторних друмских и прикључних возила, осим пољопривредних возила и машина	11,500,000	0.6%		11,500,000	11,500,000	0.6%		11,500,000	11,500,000	0.6%		11,500,000
	714543	Накнада за промену намене обрадивог пољопривредног земљишта	-	0.0%		-	-	0.0%		-	-	0.0%		-
	714549	Накнада од емисије SO2, NO2, прашкастих материја и одложеног отпада	3,000,000	0.1%		3,000,000	3,000,000	0.1%		3,000,000	3,000,000	0.1%		3,000,000
	714552	Боравишна такса	1,700,000	0.1%		1,700,000	1,700,000	0.1%		1,700,000	1,700,000	0.1%		1,700,000
	714562	Посебна накнада за заштиту и унапређење животне средине	45,000,000	2.2%		45,000,000	45,000,000	2.2%		45,000,000	45,000,000	2.2%		45,000,000
	714572	Комунална такса за држање средстава за игру („забавне игре“)		0.0%		-		0.0%		-		0.0%		-
716000		ДРУГИ ПОРЕЗИ	25,000,000	1.2%	-	25,000,000	25,000,000	1.2%	-	25,000,000	25,000,000	1.2%	-	25,000,000
	716111	Комунална такса за истицање фирме на пословном простору	25,000,000	1.2%		25,000,000	25,000,000	1.2%		25,000,000	25,000,000	1.2%		25,000,000
730000		ДОНАЦИЈЕ И ТРАНСФЕРИ	254,808,905	12.4%	64,613,622	319,422,527	247,141,402	12.1%	84,000,000	331,141,402	258,207,647	12.6%	91,520,374	349,728,021
732000		ДОНАЦИЈЕ ОД МЕЂ. ОРГАНИЗАЦИЈА	40,000,000	2.0%	-	40,000,000	40,000,000	2.0%	-	40,000,000	40,000,000	2.0%	-	40,000,000
	732251	Капиталне донације од међународних организација у корист нивоа општина	40,000,000	2.0%		40,000,000	40,000,000	2.0%		40,000,000	40,000,000	2.0%		40,000,000
733000		ТРАНСФЕРИ ОД ДРУГИХ НИВОА ВЛАСТИ	214,808,905	10.5%	64,613,622	279,422,527	207,141,402	10.1%	84,000,000	291,141,402	218,207,647	10.6%	91,520,374	309,728,021
	733154	Текући наменски трансф.у ужем смислу од републике у корист нивоа општина	16,720,000	0.8%		16,720,000	16,720,000	0.8%		16,720,000	16,720,000	0.8%		16,720,000
	733156	Текући наменски трансфери од АПВ у корист нивоа општина		0.0%	64,613,622	64,613,622		0.0%	84,000,000	84,000,000		0.0%	91,520,374	91,520,374
	733158	Ненаменски трансфери од АПВ у корист нивоа општина	181,468,001	8.8%		181,468,001	173,800,498	8.5%		173,800,498	184,866,743	9.0%		184,866,743
	733251	Капитални наменски трансфери, у ужем смислу, од Републике у корист нивоа општина	9,800,000	0.5%		9,800,000	9,800,000	0.5%		9,800,000	9,800,000	0.5%		9,800,000
	733252	Капитални наменски трансфери, од АПВ у корист нивоа општина	6,820,904	0.3%		6,820,904	6,820,904	0.3%		6,820,904	6,820,904	0.3%		6,820,904
740000		ДРУГИ ПРИХОДИ	693,360,000	33.8%	105,964,952	799,324,952	655,360,000	32.0%	143,086,824	798,446,824	635,360,000	31.0%	170,060,000	805,420,000

741000		ПРИХОДИ ОД ИМОВИНЕ	548,460,000	26.7%	-	548,460,000	510,460,000	24.9%	-	510,460,000	490,460,000	23.9%	-	490,460,000
	741151	Приходи буџета општине од камата на средства КРТ укључен у депозит банака	4,800,000	0.2%		4,800,000	4,800,000	0.2%		4,800,000	4,800,000	0.2%		4,800,000
	741411	Приход од имовине који припада имаоцима полисе осигурања		0.0%		-		0.0%		-		0.0%		-
	741510	Накнада за коришћење природних добара	398,000,000	19.4%		398,000,000	360,000,000	17.6%		360,000,000	340,000,000	16.6%		340,000,000
	741520	Накнада за коришћење шумског и пољопривредног земљишта	138,000,000	6.7%		138,000,000	138,000,000	6.7%		138,000,000	138,000,000	6.7%		138,000,000
	741531	Комунална такса за коришћење простора на јавним површинама или испред пословног простора у пословне сврхе, осим ради продаје штампе, књига и других публикација, производа старих и уметничких заната и домаће радиности	5,600,000	0.3%		5,600,000	5,600,000	0.3%		5,600,000	5,600,000	0.3%		5,600,000
	741532	Комунална такса за коришћење простора за паркирање друмских моторних и прикључних возила на уређеним и обележеним местима	2,000,000	0.1%		2,000,000	2,000,000	0.1%		2,000,000	2,000,000	0.1%		2,000,000
	741533	Комунална такса за коришћење слободних површина за кампове, постављање шатора или друге облике привременог коришћења	50,000	0.0%		50,000	50,000	0.0%		50,000	50,000	0.0%		50,000
	741534	Накнада за коришћење грађевинског земљишта	10,000	0.0%		10,000	10,000	0.0%		10,000	10,000	0.0%		10,000
	741535	Комунална такса за заузеће јавне површине грађевинским материјалом	-	0.0%		-	-	0.0%		-	-	0.0%		-
	741542	Накнада за коришћење природног лековитог фактора		0.0%		-		0.0%		-		0.0%		-
	741560	Накнада за воде		0.0%		-		0.0%		-		0.0%		-
742000		ПРИХОДИ ОД ПРОДАЈЕ ДОБАРА И УСЛУГА	69,400,000	3.4%	-	69,400,000	69,400,000	3.4%	-	69,400,000	69,400,000	3.4%	-	69,400,000
	742151	Приходи од продаје добара и услуга од стране трж.орг.у корист нивоа општина	22,000,000	1.1%		22,000,000	22,000,000	1.1%		22,000,000	22,000,000	1.1%		22,000,000
	742152	Приходи од давања у закуп одн.на коришћење непокр.у држ.својини	40,000,000	2.0%		40,000,000	40,000,000	2.0%		40,000,000	40,000,000	2.0%		40,000,000
	742153	Приходи од закупн.за грађ.земљиште у корист нивоа општина	4,700,000	0.2%		4,700,000	4,700,000	0.2%		4,700,000	4,700,000	0.2%		4,700,000
	742154	Накнада на осн.конверзије права коришћења у право својине у корист нивоа општина	200,000	0.0%		200,000	200,000	0.0%		200,000	200,000	0.0%		200,000
	742251	Општинске администр.таксе	300,000	0.0%		300,000	300,000	0.0%		300,000	300,000	0.0%		300,000
	742253	Накнада за уређивање грађевинског земљишта	2,000,000	0.1%		2,000,000	2,000,000	0.1%		2,000,000	2,000,000	0.1%		2,000,000
	742254	Трошкови пореског и прекршајног поступка изворних јавних прихода општина и градова	-	0.0%		-	-	0.0%		-	-	0.0%		-
	742351	Приходи општ.орг.управе	200,000	0.0%		200,000	200,000	0.0%		200,000	200,000	0.0%		200,000
743000		НОВЧАНЕ КАЗНЕ И ОДУЗЕТА ИМОВИНСКА КОРИСТ	11,500,000	0.6%	-	11,500,000	11,500,000	0.6%	-	11,500,000	11,500,000	0.6%	-	11,500,000
	743324	Приходи од новчаних казни за прекршаје, предвиђене прописима о безбедности саобраћаја на путевима	10,000,000	0.5%		10,000,000	10,000,000	0.5%		10,000,000	10,000,000	0.5%		10,000,000
	743351	Приходи од новч.казни изреч.у прекрш.поступку за прекр.проп.актом општине	500,000	0.0%		500,000	500,000	0.0%		500,000	500,000	0.0%		500,000
	743924	Приходи од увећ.целок.пор.дуга који је пред прин.наплате за 5% на дан поч.пост.прин.напл.	1,000,000	0.0%		1,000,000	1,000,000	0.0%		1,000,000	1,000,000	0.0%		1,000,000
744000		ДОБРОВОЉНИ ТРАНСФЕРИ ОД ФИЗИЧКИХ И ПРАВНИХ ЛИЦА	24,000,000	1.2%	20,060,000	44,060,000	24,000,000	1.2%	20,060,000	44,060,000	24,000,000	1.2%	20,060,000	44,060,000
	744151	Текући добровољни трансфери од физичких и правних лица у корист нивоа општина	18,000,000	0.9%	20,060,000	38,060,000	18,000,000	0.9%	20,060,000	38,060,000	18,000,000	0.9%	20,060,000	38,060,000

	744251	Капитални добровољни трансфери од физичких и правних лица у корист нивоа општина	6,000,000	0.3%		6,000,000	6,000,000	0.3%		6,000,000	6,000,000	0.3%		6,000,000
745000		МЕШОВИТИ И НЕОДРЕЂЕНИ ПРИХОДИ	40,000,000	2.0%	85,904,952	125,904,952	40,000,000	2.0%	123,026,824	163,026,824	40,000,000	2.0%	150,000,000	190,000,000
	745151	Остали приходи у корист нивоа општина	40,000,000	2.0%	85,904,952	125,904,952	40,000,000	2.0%	123,026,824	163,026,824	40,000,000	2.0%	150,000,000	190,000,000
	745142	Закупнина за стан у државној својини у корист нивоа градова		0.0%		-		0.0%		-		0.0%		-
	745143	Део добити јавног предузећа према одлуци управног одбора јавног предузећа у корист нивоа градова		0.0%		-		0.0%		-		0.0%		-
770000		МЕМОРАНДУМСКЕ СТАВКЕ ЗА РЕФУНДАЦИЈУ РАСХОДА	-	0.0%	-	-	-	0.0%	-	-	-	0.0%	-	-
	771111	Меморандумске ставке за рефундацију расхода		0.0%		-		0.0%		-		0.0%		-
790000		ПРИХОДИ ИЗ БУЏЕТА	-	0.0%	-	-	-	0.0%	-	-	-	0.0%	-	-
	791110	Приходи из буџета		0.0%		-		0.0%		-		0.0%		-
800000		ПРИМАЊА ОД ПРОДАЈЕ НЕФИНАНСИЈСКЕ ИМОВИНЕ	55,644,820	2.7%	-	55,644,820	55,644,820	2.7%	-	55,644,820	55,644,820	2.7%	-	55,644,820
810000		ПРИМАЊА ОД ПРОДАЈЕ ОСНОВНИХ СРЕДСТАВА	55,644,820	2.7%	-	55,644,820	55,644,820	2.7%	-	55,644,820	55,644,820	2.7%	-	55,644,820
	811000	Примања од продаје непокретности	55,144,820	2.7%		55,144,820	55,144,820	2.7%		55,144,820	55,144,820	2.7%		55,144,820
	812000	Примања од продаје покретне имовине	500,000	0.0%		500,000	500,000	0.0%		500,000	500,000	0.0%		500,000
840000		ПРИМАЊА ОД ПРОДАЈЕ ПРИРОДНЕ ИМОВИНЕ	-	0.0%	-	-	-	0.0%	-	-	-	0.0%	-	-
	841000	Примања од продаје земљишта		0.0%		-		0.0%		-		0.0%		-
900000		ПРИМАЊА ОД ЗАДУЖИВАЊА И ПРОДАЈЕ ФИНАНСИЈСКЕ ИМОВИНЕ	5,000,000	0.2%	-	5,000,000	5,000,000	0.2%	-	5,000,000	5,000,000	0.2%	-	5,000,000
910000		ПРИМАЊА ОД ЗАДУЖИВАЊА	-	0.0%	-	-	-	0.0%	-	-	-	0.0%	-	-
				0.0%		-		0.0%		-		0.0%		-
	912	Примања од иностраног задуживања		0.0%		-		0.0%		-		0.0%		-
920000		ПРИМАЊА ОД ПРОДАЈЕ ФИН. ИМОВИНЕ	5,000,000	0.2%	-	5,000,000	5,000,000	0.2%	-	5,000,000	5,000,000	0.2%	-	5,000,000
	921651	Примања од отплате кредита датих домаћ.у земљи у корист нивоа општина	1,000,000	0.0%		1,000,000	1,000,000	0.0%		1,000,000	1,000,000	0.0%		1,000,000
	921951	Примања од продаје домаћих акција и осталог капитала у корист нивоа општина	4,000,000	0.2%		4,000,000	4,000,000	0.2%		4,000,000	4,000,000	0.2%		4,000,000
	7+8+9	ТЕКУЋИ ПРИХОДИ И ПРИМАЊА ОД ЗАДУЖИВАЊА И ПРОДАЈЕ ФИН. ИМОВИНЕ	1,997,763,735	97.4%	170,578,574	2,168,342,309	2,051,096,232	100.0%	227,086,824	2,278,183,056	2,049,162,477	99.9%	261,580,374	2,310,742,851
	3+7+8+9	УКУПНО ПРЕНЕТА СРЕДСТВА, ТЕКУЋИ ПРИХОДИ И ПРИМАЊА	2,050,791,902	100.0%	170,578,574	2,221,370,476	2,101,096,232	102.5%	227,086,824	2,328,183,056	2,099,162,477	102.4%	261,580,374	2,360,742,851

Члан 6 мења се и гласи:

Члан 6.

Издаци буџета, по основним наменама, за 2015.,2016. и 2017.годину, утврђени су и распоређени у следећим износима:

ОПШТИ ДЕО - ИЗДАЦИ ПО ОСНОВНИМ НАМЕНАМА

		2015				2016				2017			
Екон. клас.	ВРСТЕ РАСХОДА И ИЗДАТАКА	Средства из буџета	Структура %	Средства из осталих извора	Укупна јавна средства	Средства из буџета	Структура %	Средства из осталих извора	Укупна јавна средства	Средства из буџета	Структура %	Средства из осталих извора	Укупна јавна средства
1	2	3	4	5	6	7	8	9	10	11	12	13	14
400	ТЕКУЋИ РАСХОДИ	1,693,193,940	82.6%	127,013,494	1,820,207,434	1,648,621,232	80.4%	127,841,244	1,776,462,476	1,648,560,085	80.4%	130,176,146	1,778,736,231
410	РАСХОДИ ЗА ЗАПОСЛЕНЕ	474,288,706	23.1%	18,994,609	493,283,315	447,636,271	21.8%	19,219,959	466,856,230	448,006,142	21.8%	19,396,303	467,402,445
411	Плате и додаци запослених	346,135,783	16.9%	10,272,478	356,408,261	333,134,238	16.2%	10,320,478	343,454,716	333,182,767	16.2%	10,320,478	343,503,245
412	Социјални доприноси на терет послодавца	62,314,653	3.0%	2,668,551	64,983,204	60,173,096	2.9%	2,677,151	62,850,247	60,181,782	2.9%	2,677,151	62,858,933
413	Накнаде у натури (превоз)	3,511,766	0.2%	221,000	3,732,766	3,521,766	0.2%	221,000	3,742,766	3,598,996	0.2%	221,000	3,819,996
414	Социјална давања запосленима	37,913,354	1.8%	4,000,000	41,913,354	26,983,019	1.3%	4,157,500	31,140,519	27,081,772	1.3%	4,322,088	31,403,860
415	Накнаде за запослене	7,740,050	0.4%	1,750,000	9,490,050	7,324,102	0.4%	1,761,250	9,085,352	7,380,362	0.4%	1,773,006	9,153,368
416	Награде,бонуси и остали посебни расходи	4,173,100	0.2%	82,580	4,255,680	4,000,050	0.2%	82,580	4,082,630	4,080,463	0.2%	82,580	4,163,043
417	Посланички додатак;	12,500,000	0.6%	-	12,500,000	12,500,000	0.6%	-	12,500,000	12,500,000	0.6%	-	12,500,000
418	Судијски додатак.	-	0.0%	-	-	-	0.0%	-	-	-	0.0%	-	-
420	КОРИШЋЕЊЕ УСЛУГА И РОБА	699,604,602	34.1%	86,434,542	786,039,144	748,360,017	36.5%	88,151,392	836,511,409	740,770,646	36.1%	90,297,254	831,067,900
421	Стални трошкови	154,745,661	7.5%	4,924,000	159,669,661	151,125,255	7.4%	4,941,475	156,066,730	153,595,021	7.5%	5,018,577	158,613,598
422	Трошкови путовања	38,180,600	1.9%	3,370,000	41,550,600	38,205,800	1.9%	2,868,650	41,074,450	38,220,205	1.9%	2,902,657	41,122,862
423	Услуге по уговору	170,736,113	8.3%	9,181,000	179,917,113	115,011,246	5.6%	10,222,500	125,233,746	113,642,105	5.5%	10,581,708	124,223,813
424	Специјализоване услуге	155,545,141	7.6%	5,458,756	161,003,897	153,499,754	7.5%	5,515,006	159,014,760	153,534,287	7.5%	5,573,787	159,108,074
425	Текуће поправке и одржавање (услуге и мат)	137,563,505	6.7%	23,692,786	161,256,291	250,757,250	12.2%	23,754,836	274,512,086	240,935,785	11.7%	24,114,691	265,050,476
426	Материјал	42,833,582	2.1%	39,808,000	82,641,582	39,760,712	1.9%	40,848,925	80,609,637	40,843,243	2.0%	42,105,834	82,949,077
430	УПОТРЕБА ОСНОВНИХ СРЕДСТАВА	2,000,000	0.1%	-	2,000,000	-	0.0%	-	-	-	0.0%	-	-
431	Амортизација некретнина и опреме;	-	0.0%	-	-	-	0.0%	-	-	-	0.0%	-	-
432	Амортизација култивисане имовине;	-	0.0%	-	-	-	0.0%	-	-	-	0.0%	-	-
433	Употреба драгоцености;	-	0.0%	-	-	-	0.0%	-	-	-	0.0%	-	-
434	Употреба природне имовине;	2,000,000	0.1%	-	2,000,000	-	0.0%	-	-	-	0.0%	-	-
435	Амортизација нематеријалне имовине	-	0.0%	-	-	-	0.0%	-	-	-	0.0%	-	-
440	ОТПЛАТА КАМАТА	9,275,000	0.5%	435,000	9,710,000	9,286,025	0.5%	435,000	9,721,025	9,297,492	0.5%	435,000	9,732,492
441	Отплата домаћих камата;	9,275,000	0.5%	210,000	9,485,000	9,286,025	0.5%	210,000	9,496,025	9,297,492	0.5%	210,000	9,507,492
442	Отплата страних камата;	-	0.0%	-	-	-	0.0%	-	-	-	0.0%	-	-
443	Отплата камата по гаранцијама	-	0.0%	-	-	-	0.0%	-	-	-	0.0%	-	-
444	Пратећи трошкови задуживања	-	0.0%	225,000	225,000	-	0.0%	225,000	225,000	-	0.0%	225,000	225,000

450	СУБВЕНЦИЈЕ	81,215,970	4.0%	-	81,215,970	65,500,000	3.2%	-	65,500,000	65,500,000	3.2%	-	65,500,000
4511	Текуће субвенције јавним нефинансијским предузећима и организацијама	21,215,970	1.0%	-	21,215,970	5,500,000	0.3%	-	5,500,000	5,500,000	0.3%	-	5,500,000
4512	Капиталне субвенције јавним нефинансијским предузећима и организацијама	-	0.0%	-	-	-	0.0%	-	-	-	0.0%	-	-
452	Субвенције приватним финансијским институцијама;	-	0.0%	-	-	-	0.0%	-	-	-	0.0%	-	-
453	Субвенције јавним финансијским институцијама;	-	0.0%	-	-	-	0.0%	-	-	-	0.0%	-	-
454	Субвенције приватним предузећима	60,000,000	2.9%	-	60,000,000	60,000,000	2.9%	-	60,000,000	60,000,000	2.9%	-	60,000,000
460	ДОНАЦИЈЕ И ТРАНСФЕРИ	222,167,405	10.8%	56,600	222,224,005	200,230,462	9.8%	-	200,230,462	206,441,560	10.1%	-	206,441,560
461	Донације страним владама	-	0.0%	-	-	-	0.0%	-	-	-	0.0%	-	-
462	Донације и дотације међународним организацијама	-	0.0%	-	-	-	0.0%	-	-	-	0.0%	-	-
4631	Текући трансфери осталим нивоима власти	164,637,210	8.0%	-	164,637,210	162,864,562	7.9%	-	162,864,562	169,020,660	8.2%	-	169,020,660
4632	Капитални трансфери осталим нивоима власти	11,969,900	0.6%	-	11,969,900	8,485,000	0.4%	-	8,485,000	8,540,000	0.4%	-	8,540,000
464	Дотације организацијама обавезног социјалног осигурања	4,120,000	0.2%	-	4,120,000	2,600,000	0.1%	-	2,600,000	2,600,000	0.1%	-	2,600,000
465	Остале донације, дотације и трансфери	41,440,295	2.0%	56,600	41,496,895	26,280,900	1.3%	-	26,280,900	26,280,900	1.3%	-	26,280,900
470	СОЦИЈАЛНА ПОМОЋ	78,894,128	3.8%	5,200,000	84,094,128	56,724,128	2.8%	5,200,000	61,924,128	56,724,128	2.8%	5,200,000	61,924,128
472	Накнаде за социјалну заштиту из буџета	78,894,128	3.8%	5,200,000	84,094,128	56,724,128	2.8%	5,200,000	61,924,128	56,724,128	2.8%	5,200,000	61,924,128
480	ОСТАЛИ РАСХОДИ	105,748,129	5.2%	15,892,743	121,640,872	100,884,329	4.9%	14,834,893	115,719,222	101,820,117	5.0%	14,847,589	116,667,706
481	Дотације невладиним организацијама;	90,974,197	4.4%	14,600,000	105,574,197	92,831,388	4.5%	13,570,000	106,401,388	93,664,736	4.6%	13,570,000	107,234,736
482	Порези, обавезне таксе, казне и пенали;	10,703,932	0.5%	915,000	11,618,932	3,982,941	0.2%	887,150	4,870,091	4,085,381	0.2%	899,846	4,985,227
483	Новчане казне и пенали по решењу судова;	4,000,000	0.2%	377,743	4,377,743	4,000,000	0.2%	377,743	4,377,743	4,000,000	0.2%	377,743	4,377,743
484	Накнада штете за повреде или штету насталу услед елементарних непогода или других природних узрока;	70,000	0.0%	-	70,000	70,000	0.0%	-	70,000	70,000	0.0%	-	70,000
485	Накнада штете за повреде или штету нанету од стране државних органа;	-	0.0%	-	-	-	0.0%	-	-	-	0.0%	-	-
489	Расходи који се финансирају из средстава за реализацију националног инвестиционог плана	-	0.0%	-	-	-	0.0%	-	-	-	0.0%	-	-
490	АДМИНИСТРАТИВНИ ТРАНСФЕРИ БУЏЕТА	20,000,000	1.0%	-	20,000,000	20,000,000	1.0%	-	20,000,000	20,000,000	1.0%	-	20,000,000
494	Административни трансфери из буџета - Текући расходи	-	0.0%	-	-	-	0.0%	-	-	-	0.0%	-	-
495	Административни трансфери из буџета - Издаци за нефинансијску имовину	-	0.0%	-	-	-	0.0%	-	-	-	0.0%	-	-
496	Административни трансфери из буџета - Издаци за отплату главнице и набавку финансијске имовине	-	0.0%	-	-	-	0.0%	-	-	-	0.0%	-	-
499	Административни трансфери из буџета - Средства резерве	-	0.0%	-	-	-	0.0%	-	-	-	0.0%	-	-
49911	Стална резерва	10,000,000	0.5%	-	10,000,000	10,000,000	0.5%	-	10,000,000	10,000,000	0.5%	-	10,000,000
49912	Текућа резерва	10,000,000	0.5%	-	10,000,000	10,000,000	0.5%	-	10,000,000	10,000,000	0.5%	-	10,000,000
500	КАПИТАЛНИ ИЗДАЦИ	302,597,962	14.8%	43,565,080	346,163,042	397,475,000	19.4%	99,245,580	496,720,580	395,602,392	19.3%	131,404,228	527,006,620

510	ОСНОВНА СРЕДСТВА	293,997,962	14.3%	37,655,080	331,653,042	397,475,000	19.4%	93,335,580	490,810,580	395,602,392	19.3%	125,494,228	521,096,620
511	Зграде и грађевински објекти;	272,022,962	13.3%	20,745,080	292,768,042	386,229,800	18.8%	76,168,080	462,397,880	384,160,424	18.7%	108,110,115	492,270,539
512	Машине и опрема;	20,549,000	1.0%	16,860,000	37,409,000	9,959,200	0.5%	17,117,500	27,076,700	10,155,968	0.5%	17,334,113	27,490,081
513	Остале некретнине и опрема;	-	0.0%	-	-	-	0.0%	-	-	-	0.0%	-	-
514	Култивисана имовина;	-	0.0%	-	-	-	0.0%	-	-	-	0.0%	-	-
515	Нематеријална имовина	1,426,000	0.1%	50,000	1,476,000	1,286,000	0.1%	50,000	1,336,000	1,286,000	0.1%	50,000	1,336,000
520	ЗАЛИХЕ	-	0.0%	3,810,000	3,810,000	-	0.0%	3,810,000	3,810,000	-	0.0%	3,810,000	3,810,000
521	Робне резерве;	-	0.0%	-	-	-	0.0%	-	-	-	0.0%	-	-
522	Залихе производње;	-	0.0%	-	-	-	0.0%	-	-	-	0.0%	-	-
523	Залихе робе за даљу продају	-	0.0%	3,810,000	3,810,000	-	0.0%	3,810,000	3,810,000	-	0.0%	3,810,000	3,810,000
531	Драгоцености	-	0.0%	-	-	-	0.0%	-	-	-	0.0%	-	-
540	ПРИРОДНА ИМОВИНА	8,600,000	0.4%	2,100,000	10,700,000	-	0.0%	2,100,000	2,100,000	-	0.0%	2,100,000	2,100,000
541	Земљиште;	-	0.0%	-	-	-	0.0%	-	-	-	0.0%	-	-
542	Рудна богатства;	-	0.0%	-	-	-	0.0%	-	-	-	0.0%	-	-
543	Шуме и воде	8,600,000	0.4%	2,100,000	10,700,000	-	0.0%	2,100,000	2,100,000	-	0.0%	2,100,000	2,100,000
550	Неф. Имов. која се фин. из сред. за реализ. нип-а	-	0.0%	-	-	-	0.0%	-	-	-	0.0%	-	-
551	Неф. имовина која се фин. из сред. за реализ. нип-а	-	0.0%	-	-	-	0.0%	-	-	-	0.0%	-	-
610	ОТПЛАТА ГЛАВНИЦЕ	55,000,000	2.7%	-	55,000,000	55,000,000	2.7%	-	55,000,000	55,000,000	2.7%	-	55,000,000
611	Отплата главнице домаћим кредиторима	55,000,000	2.7%	-	55,000,000	55,000,000	2.7%	-	55,000,000	55,000,000	2.7%	-	55,000,000
612	Отплата главнице страним банкама	-	0.0%	-	-	-	0.0%	-	-	-	0.0%	-	-
613	Отплата дуга по гаранцијама	-	0.0%	-	-	-	0.0%	-	-	-	0.0%	-	-
620	Набавка финансијске имовине	-	0.0%	-	-	-	0.0%	-	-	-	0.0%	-	-
6211	Набавка домаћих хартија од вредности, изузев акција	-	0.0%	-	-	-	0.0%	-	-	-	0.0%	-	-
УКУПНИ ЈАВНИ РАСХОДИ		2,050,791,902	100.0%	170,578,574	2,221,370,476	2,101,096,232	102.5%	227,086,824	2,328,183,056	2,099,162,477	102.4%	261,580,374	2,360,742,851

Члан 7.

Члан 7 мења се и гласи:

Издаци буџета, по функционалној класификацији за 2015.,2016. и 2017.годину, утврђени су и распоређени у следећим износима:

ОПШТИ ДЕО - ФУНКЦИОНАЛНА КЛАСИФИКАЦИЈА РАСХОДА						2016				2017			
Функције	Функционална класификација	Средства из буџета	Структура %	Средства из осталих извора	Укупна јавна средства	Средства из буџета	Структура %	Средства из осталих извора	Укупна јавна средства	Средства из буџета	Структура %	Средства из осталих извора	Укупна јавна средства

1	2	3	4	5	6	7	8	9	10	11	12	13	14
000	СОЦИЈАЛНА ЗАШТИТА	95,761,639	4.7%	10,000,000	105,761,639	78,686,621	3.8%	10,000,000	88,686,621	79,046,901	3.9%	10,000,000	89,046,901
010	Болест и инвалидност;	-	0.0%	-	-	-	0.0%	-	-	-	0.0%	-	-
020	Старост;	6,689,221	0.3%	-	6,689,221	6,815,221	0.3%	-	6,815,221	6,867,721	0.3%	-	6,867,721
030	Корисници породичне пензије;	-	0.0%	-	-	-	0.0%	-	-	-	0.0%	-	-
040	Породица и деца;	30,500,000	1.5%	-	30,500,000	30,500,000	1.5%	-	30,500,000	30,500,000	1.5%	-	30,500,000
050	Незапосленост;	-	0.0%	-	-	-	0.0%	-	-	-	0.0%	-	-
060	Становање;	5,000,000	0.2%	-	5,000,000	5,000,000	0.2%	-	5,000,000	5,000,000	0.2%	-	5,000,000
070	Социјална помоћ угроженом становништву неklasификована на другом месту;	42,092,600	2.1%	10,000,000	52,092,600	24,447,100	1.2%	10,000,000	34,447,100	24,247,600	1.2%	10,000,000	34,247,600
080	Социјална заштита - истраживање и развој;	-	0.0%	-	-	-	0.0%	-	-	-	0.0%	-	-
090	Социјална заштита неklasификована на другом месту	11,479,818	0.6%	-	11,479,818	11,924,300	0.6%	-	11,924,300	12,431,580	0.6%	-	12,431,580
100	ОПШТЕ ЈАВНЕ УСЛУГЕ	546,350,417	26.6%	38,147,622	584,498,039	553,842,836	27.0%	38,147,622	591,990,458	534,257,823	26.1%	38,147,622	572,405,445
110	Извршни и законодавни органи, финансијски и фискални послови и спољни послови;	398,572,272	19.4%	-	398,572,272	407,732,835	19.9%	-	407,732,835	388,147,822	18.9%	-	388,147,822
111	Извршни и законодавни органи	-	0.0%	-	-	-	0.0%	-	-	-	0.0%	-	-
112	Финансијски и фискални послови	-	0.0%	-	-	-	0.0%	-	-	-	0.0%	-	-
113	Спољни послови	-	0.0%	-	-	-	0.0%	-	-	-	0.0%	-	-
120	Економска помоћ иностранству;	-	0.0%	-	-	-	0.0%	-	-	-	0.0%	-	-
121	Економска помоћ земљама у развоју и земљама у транзицији	-	0.0%	-	-	-	0.0%	-	-	-	0.0%	-	-
122	Економска помоћ преко међународних организација	-	0.0%	-	-	-	0.0%	-	-	-	0.0%	-	-
130	Опште услуге;	-	0.0%	-	-	-	0.0%	-	-	-	0.0%	-	-
131	Опште кадровске услуге	-	0.0%	-	-	-	0.0%	-	-	-	0.0%	-	-
132	Опште услуге планирања и статистике	-	0.0%	-	-	-	0.0%	-	-	-	0.0%	-	-
133	Остале опште услуге	83,778,145	4.1%	38,147,622	121,925,767	82,110,001	4.0%	38,147,622	120,257,623	82,110,001	4.0%	38,147,622	120,257,623
140	Основно истраживање;	-	0.0%	-	-	-	0.0%	-	-	-	0.0%	-	-
150	Опште јавне услуге - истраживање и развој;	-	0.0%	-	-	-	0.0%	-	-	-	0.0%	-	-
160	Опште јавне услуге неklasификоване на другом месту;	-	0.0%	-	-	-	0.0%	-	-	-	0.0%	-	-
170	Трансакције јавног дуга;	64,000,000	3.1%	-	64,000,000	64,000,000	3.1%	-	64,000,000	64,000,000	3.1%	-	64,000,000
180	Трансфери општег карактера између различитих нивоа власти	-	0.0%	-	-	-	0.0%	-	-	-	0.0%	-	-
300	ЈАВНИ РЕД И БЕЗБЕДНОСТ	6,884,000	0.3%	-	6,884,000	6,884,000	0.3%	-	6,884,000	6,884,000	0.3%	-	6,884,000
310	Услуге полиције;	-	0.0%	-	-	-	0.0%	-	-	-	0.0%	-	-

320	Услуге противпожарне заштите;	-	0.0%	-	-	-	0.0%	-	-	-	0.0%	-	-
330	Судови;	-	0.0%	-	-	-	0.0%	-	-	-	0.0%	-	-
340	Затвори;	-	0.0%	-	-	-	0.0%	-	-	-	0.0%	-	-
350	Јавни ред и безбедност - истраживање и развој;	-	0.0%	-	-	-	0.0%	-	-	-	0.0%	-	-
360	Јавни ред и безбедност неklasификован на другом месту	6,884,000	0.3%	-	6,884,000	6,884,000	0.3%	-	6,884,000	6,884,000	0.3%	-	6,884,000
400	ЕКОНОМСКИ ПОСЛОВИ	278,366,830	13.6%	-	278,366,830	288,013,626	14.0%	-	288,013,626	275,013,626	13.4%	-	275,013,626
410	Општи економски и комерцијални послови и послови по питању рада;	-	0.0%	-	-	-	0.0%	-	-	-	0.0%	-	-
411	Општи економски и комерцијални послови	-	0.0%	-	-	-	0.0%	-	-	-	0.0%	-	-
412	Општи послови по питању рада	-	0.0%	-	-	-	0.0%	-	-	-	0.0%	-	-
420	Пољопривреда, шумарство, лов и риболов;	-	0.0%	-	-	-	0.0%	-	-	-	0.0%	-	-
421	Пољопривреда	165,006,730	8.0%	-	165,006,730	20,320,626	1.0%	-	20,320,626	20,320,626	1.0%	-	20,320,626
422	Шумарство	-	0.0%	-	-	-	0.0%	-	-	-	0.0%	-	-
423	Лов и риболов	-	0.0%	-	-	-	0.0%	-	-	-	0.0%	-	-
430	Гориво и енергија;	-	0.0%	-	-	-	0.0%	-	-	-	0.0%	-	-
431	Угаљ и остала чврста минерална горива	-	0.0%	-	-	-	0.0%	-	-	-	0.0%	-	-
432	Нафта и природни гас	-	0.0%	-	-	-	0.0%	-	-	-	0.0%	-	-
433	Нуклеарно гориво	-	0.0%	-	-	-	0.0%	-	-	-	0.0%	-	-
434	Остала горива	-	0.0%	-	-	-	0.0%	-	-	-	0.0%	-	-
435	Електрична енергија	-	0.0%	-	-	-	0.0%	-	-	-	0.0%	-	-
436	Остала енергија	-	0.0%	-	-	-	0.0%	-	-	-	0.0%	-	-
440	Рударство, производња и изградња;	-	0.0%	-	-	-	0.0%	-	-	-	0.0%	-	-
441	Ископавање минералних ресурса, изузев минералних горива	-	0.0%	-	-	-	0.0%	-	-	-	0.0%	-	-
442	Производња	-	0.0%	-	-	-	0.0%	-	-	-	0.0%	-	-
443	Изградња	-	0.0%	-	-	-	0.0%	-	-	-	0.0%	-	-
450	Саобраћај;	-	0.0%	-	-	-	0.0%	-	-	-	0.0%	-	-
451	Друмски саобраћај	105,030,000	5.1%	-	105,030,000	259,410,000	12.6%	-	259,410,000	246,410,000	12.0%	-	246,410,000
452	Водени саобраћај	-	0.0%	-	-	-	0.0%	-	-	-	0.0%	-	-
453	Железнички саобраћај	-	0.0%	-	-	-	0.0%	-	-	-	0.0%	-	-
454	Ваздушни саобраћај	-	0.0%	-	-	-	0.0%	-	-	-	0.0%	-	-
455	Цевоводи и други облици саобраћаја	-	0.0%	-	-	-	0.0%	-	-	-	0.0%	-	-

460	Комуникације;	-	0.0%	-	-	-	0.0%	-	-	-	0.0%	-	-
470	Остале делатности;	-	0.0%	-	-	-	0.0%	-	-	-	0.0%	-	-
471	Трговина, смештај и складиштење	-	0.0%	-	-	-	0.0%	-	-	-	0.0%	-	-
472	Хотели и ресторани	-	0.0%	-	-	-	0.0%	-	-	-	0.0%	-	-
473	Туризам	8,330,100	0.4%	-	8,330,100	8,283,000	0.4%	-	8,283,000	8,283,000	0.4%	-	8,283,000
474	Вишенаменски развојни пројекти	-	0.0%	-	-	-	0.0%	-	-	-	0.0%	-	-
480	Економски послови - истраживање и развој;	-	0.0%	-	-	-	0.0%	-	-	-	0.0%	-	-
481	Истраживање и развој - Општи економски и комерцијални послови и послови по питању рада	-	0.0%	-	-	-	0.0%	-	-	-	0.0%	-	-
482	Истраживање и развој - Пољопривреда, шумарство, лов и риболов	-	0.0%	-	-	-	0.0%	-	-	-	0.0%	-	-
483	Истраживање и развој - Гориво и енергија	-	0.0%	-	-	-	0.0%	-	-	-	0.0%	-	-
484	Истраживање и развој - Рударство, производња и изградња	-	0.0%	-	-	-	0.0%	-	-	-	0.0%	-	-
485	Истраживање и развој - Саобраћај	-	0.0%	-	-	-	0.0%	-	-	-	0.0%	-	-
486	Истраживање и развој - Комуникације	-	0.0%	-	-	-	0.0%	-	-	-	0.0%	-	-
487	Истраживање и развој - Остале делатности	-	0.0%	-	-	-	0.0%	-	-	-	0.0%	-	-
490	Економски послови неklasификовани на другом месту	-	0.0%	-	-	-	0.0%	-	-	-	0.0%	-	-
500	ЗАШТИТА ЖИВОТНЕ СРЕДИНЕ	89,157,025	4.3%	-	89,157,025	73,300,000	3.6%	-	73,300,000	73,300,000	3.6%	-	73,300,000
510	Управљање отпадом;	64,300,000	3.1%	-	64,300,000	64,300,000	3.1%	-	64,300,000	64,300,000	3.1%	-	64,300,000
520	Управљање отпадним водама;	-	0.0%	-	-	-	0.0%	-	-	-	0.0%	-	-
530	Смањење загађености;	6,700,000	0.3%	-	6,700,000	6,700,000	0.3%	-	6,700,000	6,700,000	0.3%	-	6,700,000
540	Заштита биљног и животињског света и крајолика;	17,157,025	0.8%	-	17,157,025	1,300,000	0.1%	-	1,300,000	1,300,000	0.1%	-	1,300,000
550	Заштита животне средине - истраживање и развој;	-	0.0%	-	-	-	0.0%	-	-	-	0.0%	-	-
560	Заштита животне средине неklasификована на другом месту	1,000,000	0.0%	-	1,000,000	1,000,000	0.0%	-	1,000,000	1,000,000	0.0%	-	1,000,000
600	ПОСЛОВИ СТАНОВАЊА И ЗАЈЕДНИЦЕ	293,087,206	14.3%	4,500,000	297,587,206	364,773,000	17.8%	59,500,000	424,273,000	385,573,000	18.8%	91,000,000	476,573,000
610	Стамбени развој;	61,477,684	3.0%	-	61,477,684	-	0.0%	-	-	-	0.0%	-	-
620	Развој заједнице;	228,909,522	11.2%	-	228,909,522	349,573,000	17.0%	-	349,573,000	369,573,000	18.0%	-	369,573,000
630	Водоснабдевање;	2,700,000	0.1%	-	2,700,000	-	0.0%	-	-	-	0.0%	-	-
640	Улична расвета;	-	0.0%	-	-	-	0.0%	-	-	-	0.0%	-	-
650	Послови становања и заједнице - истраживање и развој;	-	0.0%	-	-	-	0.0%	-	-	-	0.0%	-	-
660	Послови становања и заједнице неklasификовани на другом месту	-	0.0%	4,500,000	4,500,000	15,200,000	0.7%	59,500,000	74,700,000	16,000,000	0.8%	91,000,000	107,000,000
700	ЗДРАВСТВО		1.4%				1.5%	-	31,700,000		1.6%	-	31,800,000

		29,491,900		-	29,491,900	31,700,000				31,800,000			
710	Медицински производи, помагала и опрема;	-	0.0%	-	-	-	0.0%	-	-	-	0.0%	-	-
711	Фармацеутски производи	-	0.0%	-	-	-	0.0%	-	-	-	0.0%	-	-
712	Остали медицински производи	-	0.0%	-	-	-	0.0%	-	-	-	0.0%	-	-
713	Терапеутска помагала и опрема	-	0.0%	-	-	-	0.0%	-	-	-	0.0%	-	-
720	Ванболничке услуге;	-	0.0%	-	-	-	0.0%	-	-	-	0.0%	-	-
721	Опште медицинске услуге	-	0.0%	-	-	-	0.0%	-	-	-	0.0%	-	-
722	Специјализоване медицинске услуге	2,100,000	0.1%	-	2,100,000	2,100,000	0.1%	-	2,100,000	2,100,000	0.1%	-	2,100,000
723	Стоматолошке услуге	-	0.0%	-	-	-	0.0%	-	-	-	0.0%	-	-
724	Парамедицинске услуге	-	0.0%	-	-	-	0.0%	-	-	-	0.0%	-	-
730	Болничке услуге;	4,120,000	0.2%	-	4,120,000	2,600,000	0.1%	-	2,600,000	2,600,000	0.1%	-	2,600,000
731	Опште болничке услуге	-	0.0%	-	-	-	0.0%	-	-	-	0.0%	-	-
732	Специјализоване болничке услуге	-	0.0%	-	-	-	0.0%	-	-	-	0.0%	-	-
733	Услуге медицинских центара и породилишта	-	0.0%	-	-	-	0.0%	-	-	-	0.0%	-	-
734	Услуге домова за негу и опоравак	-	0.0%	-	-	-	0.0%	-	-	-	0.0%	-	-
740	Услуге јавног здравства;	-	0.0%	-	-	-	0.0%	-	-	-	0.0%	-	-
750	Здравство - истраживање и развој;	-	0.0%	-	-	-	0.0%	-	-	-	0.0%	-	-
760	Здравство неklasификовано на другом месту.	23,271,900	1.1%	-	23,271,900	27,000,000	1.3%	-	27,000,000	27,100,000	1.3%	-	27,100,000
800	РЕКРЕАЦИЈА, СПОРТ, КУЛТУРА И ВЕРЕ	287,057,924	14.0%	52,014,952	339,072,876	288,548,634	14.1%	50,984,952	339,533,586	288,548,634	14.1%	50,984,952	339,533,586
810	Услуге рекреације и спорта;	111,891,354	5.5%	39,655,000	151,546,354	118,591,354	5.8%	39,275,000	157,866,354	118,591,354	5.8%	39,275,000	157,866,354
820	Услуге културе;	156,050,600	7.6%	12,359,952	168,410,552	156,457,280	7.6%	11,709,952	168,167,232	156,457,280	7.6%	11,709,952	168,167,232
830	Услуге емитовања и штампања;	18,615,970	0.9%	-	18,615,970	13,000,000	0.6%	-	13,000,000	13,000,000	0.6%	-	13,000,000
840	Верске и остале услуге заједнице;	500,000	0.0%	-	500,000	500,000	0.0%	-	500,000	500,000	0.0%	-	500,000
850	Рекреација, спорт, култура и вере - истраживање и развој;	-	0.0%	-	-	-	0.0%	-	-	-	0.0%	-	-
860	Рекреација, спорт, култура и вере, неklasификовано на другом месту	-	0.0%	-	-	-	0.0%	-	-	-	0.0%	-	-
900	ОБРАЗОВАЊЕ	424,634,961	20.7%	65,916,000	490,550,961	415,347,515	20.3%	68,454,250	483,801,765	424,738,493	20.7%	71,447,800	496,186,293
910	Предшколско и основно образовање;	-	0.0%	-	-	-	0.0%	-	-	-	0.0%	-	-
911	Предшколско образовање	183,229,000	8.9%	62,391,000	245,620,000	178,026,190	8.7%	65,035,450	243,061,640	179,918,570	8.8%	67,819,800	247,738,370
912	Основно образовање	137,896,245	6.7%	-	137,896,245	140,630,841	6.9%	-	140,630,841	144,971,519	7.1%	-	144,971,519
913	Основно образовање са домом ученика	-	0.0%	-	-	-	0.0%	-	-	-	0.0%	-	-
914	Основно образовање са средњом школом	-	0.0%	-	-	-	0.0%	-	-	-	0.0%	-	-

		-		-	-	-			-				
915	Специјално основно образовање	190,000	0.0%	-	190,000	190,000	0.0%	-	190,000	190,000	0.0%	-	190,000
916	Основно образовање са средњом школом и домом ученика	-	0.0%	-	-	-	0.0%	-	-	-	0.0%	-	-
920	Средње образовање;	52,684,832	2.6%	-	52,684,832	42,967,600	2.1%	-	42,967,600	44,675,520	2.2%	-	44,675,520
921	Ниже средње образовање	-	0.0%	-	-	-	0.0%	-	-	-	0.0%	-	-
922	Више средње образовање	-	0.0%	-	-	-	0.0%	-	-	-	0.0%	-	-
923	Средње образовање са домом ученика	-	0.0%	-	-	-	0.0%	-	-	-	0.0%	-	-
930	Више образовање;	-	0.0%	-	-	-	0.0%	-	-	-	0.0%	-	-
931	Више образовање	-	0.0%	-	-	-	0.0%	-	-	-	0.0%	-	-
932	Више образовање са студентским домом	-	0.0%	-	-	-	0.0%	-	-	-	0.0%	-	-
940	Високо образовање;	-	0.0%	-	-	-	0.0%	-	-	-	0.0%	-	-
941	Високо образовање - први степен	-	0.0%	-	-	-	0.0%	-	-	-	0.0%	-	-
942	Високо образовање - други степен	-	0.0%	-	-	-	0.0%	-	-	-	0.0%	-	-
950	Образовање које није дефинисано нивоом;	50,634,884	2.5%	3,525,000	54,159,884	53,532,884	2.6%	3,418,800	56,951,684	54,982,884	2.7%	3,628,000	58,610,884
960	Помоћне услуге образовању;	-	0.0%	-	-	-	0.0%	-	-	-	0.0%	-	-
970	Образовање - истраживање и развој;	-	0.0%	-	-	-	0.0%	-	-	-	0.0%	-	-
980	Образовање неklasификовано на другом месту	-	0.0%	-	-	-	0.0%	-	-	-	0.0%	-	-
	УКУПНО	2,050,791,902	100.0%	170,578,574	2,221,370,476	2,101,096,232	102.5%	227,086,824	2,328,183,056	2,099,162,477	102.4%	261,580,374	2,360,742,851

II

ПОСЕБАН ДЕО

Члан 8.

Средства буџета и средства из осталих извора корисника буџета за 2015.,2016. и 2017 годину , распоређују се по корисницима и врстама издатака, и то:

Раздео	Глава	Програм-ска Класиф.	Функција	Позиција	Економ. Класиф.	Опис	Средства из буџета 2015.год	Средства из осталих извора 2015.год	Укупна јавна средства 2015.год	Средства из буџета 2016.год	Средства из осталих извора 2016.год	Укупна јавна средства 2016.год	Средства из буџета 2017.год	Средства из осталих извора 2017.год	Укупна јавна средства 2017.год
1	2	4	3	6	7	8	9	10	11	12	13	14	15	16	17
1СКУПШТИНА ОПШТИНЕ															
		0602				ПРОГРАМ 15: ЛОКАЛНА САМОУПРАВА									
		0602-0001				Функционисање локалне самоуправе и градских општина									
			110			Извршни и законодавни органи, финансијски и фискални послови и спољни послови									
				1	411	Плате, додаци и накнаде запослених (зараде)	2,604,951		2,604,951	2,604,951		2,604,951	2,604,951		2,604,951
				2	412	Социјални доприноси на терет послодавца	463,741		463,741	463,741		463,741	463,741		463,741
					413	Накнаде у натури			0			0			0
					414	Социјална давања запосленима			0			0			0
					415	Накнаде трошкова за запослене			0			0			0
					416	Награде запосленима и остали посебни расходи			0			0			0
				3	417	Посланички додатак	12,500,000		12,500,000	12,500,000		12,500,000	12,500,000		12,500,000
				4	421	Стални трошкови	100,000		100,000	104,000		104,000	108,160		108,160
				5	422	Трошкови путовања	80,000		80,000	80,000		80,000	80,000		80,000
				6	423	Услуге по уговору	5,510,000		5,510,000	4,426,400		4,426,400	443,456		443,456
					424	Специјализоване услуге			0			0			0
					425	Текуће поправке и одржавање			0			0			0
				7	426	Материјал	299,000		299,000	310,960		310,960	323,398		323,398
					431	Амортизација некретнина и опреме			0			0			0
					432	Амортизација култивисане имовине			0			0			0
					433	Употреба драгоцености			0			0			0
					434	Употреба природне имовине			0			0			0
					435	Амортизација нематеријалне имовине			0			0			0
					441	Отплата домаћих камата			0			0			0
					442	Отплата страних камата			0			0			0
					443	Отплата камата по гаранцијама			0			0			0
					444	Пратећи трошкови задуживања			0			0			0
				4511		Текуће субвенције јавним нефинансијским предузећима и организацијама			0			0			0
				4512		Капиталне субвенције јавним нефинансијским предузећима и организацијама			0			0			0
				452		Субвенције приватним финансијским институцијама			0			0			0
				453		Субвенције јавним финансијским институцијама			0			0			0
				454		Субвенције приватним предузећима			0			0			0
				461		Донације страним владама			0			0			0
				462		Донације и дотације међународним организацијама			0			0			0
				4631		Текући трансфери осталим нивоима власти			0			0			0
				4632		Капитални трансфери осталим нивоима власти			0			0			0
				464		Дотације организацијама обавезног социјалног осигурања			0			0			0
				465		Остале донације, дотације и трансфери			0			0			0
				472		Накнаде за социјалну заштиту из буџета			0			0			0

8	481	Дотације невладиним организацијама-Политичке странке	1,030,000	1,030,000	1,071,200	1,071,200	1,114,048	1,114,048
9	482	Порези, обавезне таксе, казне и пенали	60,094	60,094	60,094	60,094	60,094	60,094
	483	Новчане казне и пенали по решењу судова		0		0		0
	484	Накнада штете за повреде или штету насталу услед елементарних непогода или других природних узрока		0		0		0
	485	Накнада штете за повреде или штету нанету од стране државних органа		0		0		0
	489	Расходи који се финансирају из средстава за реализацију националног инвестиционог плана		0		0		0
	494	Административни трансфери из буџета - Текући расходи		0		0		0
	495	Административни трансфери из буџета - Издаци за нефинансијску имовину		0		0		0
	496	Административни трансфери из буџета - Издаци за отплату главнице и набавку финансијске имовине		0		0		0
	499	Административни трансфери из буџета - Средства резерве		0		0		0
	511	Зграде и грађевински објекти		0		0		0
10	512	Машине и опрема	120,000	120,000	124,800	124,800	129,792	129,792
48	513	Остале некретнине и опрема		0		0		0
49	514	Култивисана имовина		0		0		0
50	515	Нематеријална имовина		0		0		0
51	521	Робне резерве		0		0		0
52	522	Залихе производње		0		0		0
53	523	Залихе робе за даљу продају		0		0		0
54	531	Драгоцености		0		0		0
55	541	Земљиште		0		0		0
56	542	Рудна богатства		0		0		0
57	543	Шуме и воде		0		0		0
58	551	Нефинансијска имовина која се финансира из средстава за реализацију националног инвестиционог плана		0		0		0
59	611	Отплата главнице домаћим кредиторима		0		0		0
60	620	Набавка финансијске имовине		0		0		0
Извори финансирања за функцију 110:								
	01	Приходи из буџета	22,767,786	22,767,786	21,746,146	21,746,146	17,827,640	17,827,640
	02	Трансфери између корисника на истом нивоу		0		0		0
	03	Социјални доприноси		0		0		0
	04	Сопствени приходи буџетских корисника		0		0		0
	05	Донације од иностраних земаља		0		0		0
	06	Донације од међународних организација		0		0		0
	07	Трансфери од других нивоа власти		0		0		0
	08	Добровољни трансфери од физичких и правних лица		0		0		0
	09	Примања од продаје нефинансијске имовине		0		0		0
	10	Примања од домаћих задуживања		0		0		0
	11	Примања од иностраних задуживања		0		0		0
	12	Примања од отплате датих кредита и продаје финансијске имовине		0		0		0
	13	Нераспоређени вишак прихода из ранијих година		0		0		0
	14	Неутрошена средства од приватизације из претходних година		0		0		0

Неутрошена средства донација из претходних година			0			0			0
Родитељски динар за ваннаставне активности			0			0			0
Функција 110:	22,767,786	0	22,767,786	21,746,146	0	21,746,146	17,827,640	0	17,827,640
Извори финансирања за програмску активност 0602-0001:									
Приходи из буџета	22,767,786		22,767,786	21,746,146		21,746,146	17,827,640		17,827,640
Трансфери између корисника на истом нивоу			0			0			0
Социјални доприноси			0			0			0
Сопствени приходи буџетских корисника			0			0			0
Донације од иностраних земаља			0			0			0
Донације од међународних организација			0			0			0
Трансфери од других нивоа власти			0			0			0
Добровољни трансфери од физичких и правних лица			0			0			0
Примања од продаје нефинансијске имовине			0			0			0
Примања од домаћих задуживања			0			0			0
Примања од иностраних задуживања			0			0			0
Примања од отплате датих кредита и продаје финансијске имовине			0			0			0
Нераспоређени вишак прихода из ранијих година			0			0			0
Неутрошена средства од приватизације из претходних година			0			0			0
Неутрошена средства донација из претходних година			0			0			0
Родитељски динар за ваннаставне активности			0			0			0
Свега за програмску активност 0602-0001:	22,767,786	0	22,767,786	21,746,146	0	21,746,146	17,827,640	0	17,827,640

0602-0005

110

Заштитник грађана										
Извршни и законодавни органи, финансијски и фискални послови и спољни послови										
11	411	Плате, додаци и накнаде запослених (зараде)	895,299		895,299	895,299	895,299	895,299		895,299
12	412	Социјални доприноси на терет послодавца	160,259		160,259	160,259	160,259	160,259		160,259
13	482	Порези, обавезне таксе, казне и пенали	17,906		17,906	17,906	17,906	17,906		17,906
Извори финансирања за функцију 110:										
01	Приходи из буџета	1,073,464		1,073,464	1,073,464		1,073,464	1,073,464		1,073,464
02	Трансфери између корисника на истом нивоу			0			0			0
03	Социјални доприноси			0			0			0
04	Сопствени приходи буџетских корисника			0			0			0
05	Донације од иностраних земаља			0			0			0
06	Донације од међународних организација			0			0			0
07	Трансфери од других нивоа власти			0			0			0
08	Добровољни трансфери од физичких и правних лица			0			0			0
09	Примања од продаје нефинансијске имовине			0			0			0
10	Примања од домаћих задуживања			0			0			0
11	Примања од иностраних задуживања			0			0			0
12	Примања од отплате датих кредита и продаје финансијске имовине			0			0			0
13	Нераспоређени вишак прихода из ранијих година			0			0			0
14	Неутрошена средства од приватизације из претходних година			0			0			0
15	Неутрошена средства донација из претходних година			0			0			0

Родитељски динар за ваннаставне активности			0			0			0
Функција 110:	1,073,464	0	1,073,464	1,073,464	0	1,073,464	1,073,464	0	1,073,464
Извори финансирања за програмску активност 0602-0005:									
Приходи из буџета	1,073,464		1,073,464	1,073,464		1,073,464	1,073,464		1,073,464
Трансфери између корисника на истом нивоу			0			0			0
Социјални доприноси			0			0			0
Сопствени приходи буџетских корисника			0			0			0
Донације од иностраних земаља			0			0			0
Донације од међународних организација			0			0			0
Трансфери од других нивоа власти			0			0			0
Добровољни трансфери од физичких и правних лица			0			0			0
Примања од продаје нефинансијске имовине			0			0			0
Примања од домаћих задуживања			0			0			0
Примања од иностраних задуживања			0			0			0
Примања од отплате датих кредита и продаје финансијске имовине			0			0			0
Нераспоређени вишак прихода из ранијих година			0			0			0
Неутрошена средства од приватизације из претходних година			0			0			0
Неутрошена средства донација из претходних година			0			0			0
Родитељски динар за ваннаставне активности			0			0			0
Свега за програмску активност 0602-0005:	1,073,464	0	1,073,464	1,073,464	0	1,073,464	1,073,464	0	1,073,464

	Извори финансирања за Програм 15:									
01	Приходи из буџета	23,841,250		23,841,250	22,819,610		22,819,610	18,901,104		18,901,104
02	Трансфери између корисника на истом нивоу			0			0			0
03	Социјални доприноси			0			0			0
04	Сопствени приходи буџетских корисника		0	0		0	0		0	0
05	Донације од иностраних земаља			0			0			0
06	Донације од међународних организација			0			0			0
07	Трансфери од других нивоа власти			0			0			0
08	Добровољни трансфери од физичких и правних лица			0			0			0
09	Примања од продаје нефинансијске имовине			0			0			0
10	Примања од домаћих задуживања			0			0			0
11	Примања од иностраних задуживања			0			0			0
12	Примања од отплате датих кредита и продаје финансијске имовине			0			0			0
13	Нераспоређени вишак прихода из ранијих година			0			0			0
14	Неутрошена средства од приватизације из претходних година			0			0			0
15	Неутрошена средства донација из претходних година			0			0			0
16	Родитељски динар за ваннаставне активности			0			0			0
	Свега за Програм 15:	23,841,250	0	23,841,250	22,819,610	0	22,819,610	18,901,104	0	18,901,104

Иzvopи финансиpaњa зa Рaздеo 1:									
01	Приходи из буџета	23,841,250		23,841,250	22,819,610		22,819,610	18,901,104	18,901,104
02	Трансфери између корисника на истом нивоу			0			0		0
03	Социјални доприноси			0			0		0
04	Сопствени приходи буџетских корисника			0			0		0
05	Донације од иностраних земаља			0			0		0
06	Донације од међународних организација			0			0		0
07	Трансфери од других нивоa власти			0			0		0
08	Добровољни трансфери од физичких и правних лица			0			0		0
09	Примања од продаје нефинансијске имовине			0			0		0
10	Примања од домаћих задуживања			0			0		0
11	Примања од иностраних задуживања			0			0		0
12	Примања од отплате датих кредита и продаје финансијске имовине			0			0		0
13	Нераспоређени вишак прихода из ранијих година			0			0		0
14	Неутрошена средства од приватизације из претходних година			0			0		0
15	Неутрошена средства донација из претходних година			0			0		0
16	Родитељски динар за ваннаставне активности			0			0		0
Свега за Раздео 1:		23,841,250	0	23,841,250	22,819,610	0	22,819,610	18,901,104	0 18,901,104

2 ПpЕДСЕДНИК ОПШТИНЕ									
1502		ПРОГРАМ 4 - РАЗВОЈ ТУРИЗМА							
1502-0002		Туристичка промоција							
473		Туризам							
14	423	Услуге по уговору	429,300		429,300	390,000		390,000	390,000
15	424	Специјализоване услуге	2,900,800		2,900,800	2,891,000		2,891,000	2,891,000
Иzvopи финансиpaњa зa функцију 473:									
01	Приходи из буџета	3,330,100		3,330,100	3,281,000		3,281,000	3,281,000	3,281,000
02	Трансфери између корисника на истом нивоу			0			0		0
03	Социјални доприноси			0			0		0
04	Сопствени приходи буџетских корисника			0			0		0
05	Донације од иностраних земаља			0			0		0
06	Донације од међународних организација			0			0		0
07	Трансфери од других нивоa власти			0			0		0
08	Добровољни трансфери од физичких и правних лица			0			0		0
09	Примања од продаје нефинансијске имовине			0			0		0
10	Примања од домаћих задуживања			0			0		0
11	Примања од иностраних задуживања			0			0		0
12	Примања од отплате датих кредита и продаје финансијске имовине			0			0		0
13	Нераспоређени вишак прихода из ранијих година			0			0		0
14	Неутрошена средства од приватизације из претходних година			0			0		0
15	Неутрошена средства донација из претходних година			0			0		0
16	Родитељски динар за ваннаставне активности			0			0		0
Функција 473:		3,330,100	0	3,330,100	3,281,000	0	3,281,000	3,281,000	0 3,281,000

1502-П1			Извори финансирања за програмску активност 1502-0002:								
	01	Приходи из буџета	3,330,100		3,330,100	3,281,000		3,281,000	3,281,000	3,281,000	
	02	Трансфери између корисника на истом нивоу			0			0		0	
	03	Социјални доприноси			0			0		0	
	04	Сопствени приходи буџетских корисника			0			0		0	
	05	Донације од иностраних земаља			0			0		0	
	06	Донације од међународних организација			0			0		0	
	07	Трансфери од других нивоа власти			0			0		0	
	08	Добровољни трансфери од физичких и правних лица			0			0		0	
	09	Примања од продаје нефинансијске имовине			0			0		0	
	10	Примања од домаћих задуживања			0			0		0	
	11	Примања од иностраних задуживања			0			0		0	
	12	Примања од отплате датих кредита и продаје финансијске имовине			0			0		0	
	13	Нераспоређени вишак прихода из ранијих година			0			0		0	
	14	Неутрошена средства од приватизације из претходних година			0			0		0	
	15	Неутрошена средства донација из претходних година			0			0		0	
	16	Родитељски динар за ваннаставне активности			0			0		0	
		Свега за програмску активност 1502-0002:	3,330,100	0	3,330,100	3,281,000	0	3,281,000	3,281,000	0	3,281,000
			30. Дани лудаје								
473		Туризам									
16	423	Услуге по уговору	1,375,000		1,375,000	1,377,000		1,377,000	1,377,000	1,377,000	
17	424	Специјализоване услуге	3,625,000		3,625,000	3,625,000		3,625,000	3,625,000	3,625,000	
		Извори финансирања за функцију 473:									
	01	Приходи из буџета	5,000,000		5,000,000	5,002,000		5,002,000	5,002,000	5,002,000	
	02	Трансфери између корисника на истом нивоу			0			0		0	
	03	Социјални доприноси			0			0		0	
	04	Сопствени приходи буџетских корисника			0			0		0	
	05	Донације од иностраних земаља			0			0		0	
	06	Донације од међународних организација			0			0		0	
	07	Трансфери од других нивоа власти			0			0		0	
	08	Добровољни трансфери од физичких и правних лица			0			0		0	
	09	Примања од продаје нефинансијске имовине			0			0		0	
	10	Примања од домаћих задуживања			0			0		0	
	11	Примања од иностраних задуживања			0			0		0	
	12	Примања од отплате датих кредита и продаје финансијске имовине			0			0		0	
	13	Нераспоређени вишак прихода из ранијих година			0			0		0	
	14	Неутрошена средства од приватизације из претходних година			0			0		0	
	15	Неутрошена средства донација из претходних година			0			0		0	
	16	Родитељски динар за ваннаставне активности			0			0		0	
		Функција 473:	5,000,000	0	5,000,000	5,002,000	0	5,002,000	5,002,000	0	5,002,000
		Извори финансирања за пројекат 1502-П1:									

01	Приходи из буџета	5,000,000	5,000,000	5,002,000	5,002,000	5,002,000	5,002,000
02	Трансфери између корисника на истом нивоу		0		0		0
03	Социјални доприноси		0		0		0
04	Сопствени приходи буџетских корисника		0		0		0
05	Донације од иностраних земаља		0		0		0
06	Донације од међународних организација		0		0		0
07	Трансфери од других нивоа власти		0		0		0
08	Добровољни трансфери од физичких и правних лица		0		0		0
09	Примања од продаје нефинансијске имовине		0		0		0
10	Примања од домаћих задуживања		0		0		0
11	Примања од иностраних задуживања		0		0		0
12	Примања од отплате датих кредита и продаје финансијске имовине		0		0		0
13	Нераспоређени вишак прихода из ранијих година		0		0		0
14	Неутрошена средства од приватизације из претходних година		0		0		0
15	Неутрошена средства донација из претходних година		0		0		0
16	Родитељски динар за ваннаставне активности		0		0		0
Свега за пројекат 1502-П1:		5,000,000	0	5,000,000	5,002,000	0	5,002,000

Извори финансирања за Програм 4:							
01	Приходи из буџета	8,330,100	8,330,100	8,283,000	8,283,000	8,283,000	8,283,000
02	Трансфери између корисника на истом нивоу		0		0		0
03	Социјални доприноси		0		0		0
04	Сопствени приходи буџетских корисника		0		0		0
05	Донације од иностраних земаља		0		0		0
06	Донације од међународних организација		0		0		0
07	Трансфери од других нивоа власти		0		0		0
08	Добровољни трансфери од физичких и правних лица		0		0		0
09	Примања од продаје нефинансијске имовине		0		0		0
10	Примања од домаћих задуживања		0		0		0
11	Примања од иностраних задуживања		0		0		0
12	Примања од отплате датих кредита и продаје финансијске имовине		0		0		0
13	Нераспоређени вишак прихода из ранијих година		0		0		0
14	Неутрошена средства од приватизације из претходних година		0		0		0
15	Неутрошена средства донација из претходних година		0		0		0
16	Родитељски динар за ваннаставне активности		0		0		0
Свега за Програм 4:		8,330,100	0	8,330,100	8,283,000	0	8,283,000

0401

0401-П1

620

ПРОГРАМ 6 - ЗАШТИТА ЖИВОТНЕ СРЕДИНЕ	
Превенција поплава-Flood preventio for better life quality	
Развој заједнице	
18	423 Услуге по уговору
19	424 Специјализоване услуге

19/1	4632	Капитални трансфери осталим нивоима власти	1,853,000	1,853,000			0		0
		Извори финансирања за функцију 620:							
	01	Приходи из буџета	1,853,000	1,853,000			0		0
	02	Трансфери између корисника на истом нивоу		0			0		0
	03	Социјални доприноси		0			0		0
	04	Сопствени приходи буџетских корисника		0			0		0
	05	Донације од иностраних земаља		0			0		0
	06	Донације од међународних организација	1,150,356	1,150,356	0		0	0	0
	07	Трансфери од других нивоа власти		0			0		0
	08	Добровољни трансфери од физичких и правних лица		0			0		0
	09	Примања од продаје нефинансијске имовине		0			0		0
	10	Примања од домаћих задуживања		0			0		0
	11	Примања од иностраних задуживања		0			0		0
	12	Примања од отплате датих кредита и продаје финансијске имовине		0			0		0
	13	Нераспоређени вишак прихода из ранијих година		0			0		0
	14	Неутрошена средства од приватизације из претходних година		0			0		0
	15	Неутрошена средства донација из претходних година		0			0		0
	16	Родитељски динар за ваннаставне активности		0			0		0
		Функција 620:	3,003,356	0	3,003,356	0	0	0	0
		Извори финансирања за пројекат 0401-П1:							
	01	Приходи из буџета	1,853,000	1,853,000			0		0
	02	Трансфери између корисника на истом нивоу		0			0		0
	03	Социјални доприноси		0			0		0
	04	Сопствени приходи буџетских корисника		0			0		0
	05	Донације од иностраних земаља		0			0		0
	06	Донације од међународних организација	1,150,356	1,150,356	0		0	0	0
	07	Трансфери од других нивоа власти		0			0		0
	08	Добровољни трансфери од физичких и правних лица		0			0		0
	09	Примања од продаје нефинансијске имовине		0			0		0
	10	Примања од домаћих задуживања		0			0		0
	11	Примања од иностраних задуживања		0			0		0
	12	Примања од отплате датих кредита и продаје финансијске имовине		0			0		0
	13	Нераспоређени вишак прихода из ранијих година		0			0		0
	14	Неутрошена средства од приватизације из претходних година		0			0		0
	15	Неутрошена средства донација из претходних година		0			0		0
	16	Родитељски динар за ваннаставне активности		0			0		0
		Свега за пројекат 0401-П1:	3,003,356	0	3,003,356	0	0	0	0
		Извори финансирања за Програм 6:							
	01	Приходи из буџета	1,853,000	1,853,000	0		0	0	0
	02	Трансфери између корисника на истом нивоу		0			0		0
	03	Социјални доприноси		0			0		0
	04	Сопствени приходи буџетских корисника		0			0		0
	05	Донације од иностраних земаља		0			0		0

		06	Донације од међународних организација	1,150,356	1,150,356	0	0	0	0
		07	Трансфери од других нивоа власти		0		0		0
		08	Добровољни трансфери од физичких и правних лица		0		0		0
		09	Примања од продаје нефинансијске имовине		0		0		0
		10	Примања од домаћих задуживања		0		0		0
		11	Примања од иностраних задуживања		0		0		0
		12	Примања од отплате датих кредита и продаје финансијске имовине		0		0		0
		13	Нераспоређени вишак прихода из ранијих година		0		0		0
		14	Неуtroшена средства од приватизације из претходних година		0		0		0
		15	Неуtroшена средства донација из претходних година		0		0		0
		16	Родитељски динар за ваннаставне активности		0		0		0
			Свега за Програм 6:	3,003,356	0	3,003,356	0	0	0

1201

1201-0002

820

20

423

ПРОГРАМ 13 - РАЗВОЈ КУЛТУРЕ

Подстицаји културном и уметничком стваралаштву

Услуге културе

Услуге по уговору-Награда Душан Васиљев

300,000

300,000

300,000

300,000

300,000

300,000

Извори финансирања за функцију 820:

01	Приходи из буџета	300,000	300,000	300,000	300,000	300,000	300,000
02	Трансфери између корисника на истом нивоу		0		0		0
03	Социјални доприноси		0		0		0
04	Сопствени приходи буџетских корисника		0		0		0
05	Донације од иностраних земаља		0		0		0
06	Донације од међународних организација		0		0		0
07	Трансфери од других нивоа власти		0		0		0
08	Добровољни трансфери од физичких и правних лица		0		0		0
09	Примања од продаје нефинансијске имовине		0		0		0
10	Примања од домаћих задуживања		0		0		0
11	Примања од иностраних задуживања		0		0		0
12	Примања од отплате датих кредита и продаје финансијске имовине		0		0		0
13	Нераспоређени вишак прихода из ранијих година		0		0		0
14	Неуtroшена средства од приватизације из претходних година		0		0		0
15	Неуtroшена средства донација из претходних година		0		0		0
16	Родитељски динар за ваннаставне активности		0		0		0

Функција 820:	300,000	0	300,000	300,000	0	300,000	300,000	0	300,000
----------------------	----------------	----------	----------------	----------------	----------	----------------	----------------	----------	----------------

840

21

481

Верске и остале услуге заједнице

Дотације невладиним организацијама-Верски објекти

500,000

500,000

500,000

500,000

500,000

500,000

Извори финансирања за функцију 840:

01	Приходи из буџета	500,000	500,000	500,000	500,000	500,000	500,000
02	Трансфери између корисника на истом нивоу		0		0		0

Социјални доприноси	0	0	0
Сопствени приходи буџетских корисника	0	0	0
Донације од иностраних земаља	0	0	0
Донације од међународних организација	0	0	0
Трансфери од других нивоа власти	0	0	0
Добровољни трансфери од физичких и правних лица	0	0	0
Примања од продаје нефинансијске имовине	0	0	0
Примања од домаћих задуживања	0	0	0
Примања од иностраних задуживања	0	0	0
Примања од отплате датих кредита и продаје финансијске имовине	0	0	0
Нераспоређени вишак прихода из ранијих година	0	0	0
Неутрошена средства од приватизације из претходних година	0	0	0
Неутрошена средства донација из претходних година	0	0	0
Родитељски динар за ваннаставне активности	0	0	0
Функција 840:	500,000	0	500,000
	500,000	0	500,000

Извори финансирања за Програмску активност 1201-0002:										
01	Приходи из буџета	800,000		800,000	800,000		800,000	800,000		800,000
02	Трансфери између корисника на истом нивоу			0			0			0
03	Социјални доприноси			0			0			0
04	Сопствени приходи буџетских корисника			0			0			0
05	Донације од иностраних земаља			0			0			0
06	Донације од међународних организација			0			0			0
07	Трансфери од других нивоа власти			0			0			0
08	Добровољни трансфери од физичких и правних лица			0			0			0
09	Примања од продаје нефинансијске имовине			0			0			0
10	Примања од домаћих задуживања			0			0			0
11	Примања од иностраних задуживања			0			0			0
12	Примања од отплате датих кредита и продаје финансијске имовине			0			0			0
13	Нераспоређени вишак прихода из ранијих година			0			0			0
14	Неутрошена средства од приватизације из претходних година			0			0			0
15	Неутрошена средства донација из претходних година			0			0			0
16	Родитељски динар за ваннаставне активности			0			0			0
Свега за Програмску активност 1201-0002:		800,000	0	800,000	800,000	0	800,000	800,000	0	800,000

Извори финансирања за Програм 13:										
01	Приходи из буџета	800,000		800,000	800,000		800,000	800,000		800,000
02	Трансфери између корисника на истом нивоу			0			0			0
03	Социјални доприноси			0			0			0
04	Сопствени приходи буџетских корисника			0			0			0
05	Донације од иностраних земаља			0			0			0
06	Донације од међународних организација			0			0			0
07	Трансфери од других нивоа власти			0			0			0
08	Добровољни трансфери од физичких и правних лица			0			0			0

Примања од продаје нефинансијске имовине	0	0	0
Примања од домаћих задуживања	0	0	0
Примања од иностраних задуживања	0	0	0
Примања од отплате датих кредита и продаје финансијске имовине	0	0	0
Нераспоређени вишак прихода из ранијих година	0	0	0
Неутрошена средства од приватизације из претходних година	0	0	0
Неутрошена средства донација из претходних година	0	0	0
Родитељски динар за ваннаставне активности	0	0	0
Свега за Програм 13:	800,000	0	800,000
	800,000	0	800,000
	800,000	0	800,000

0602

0602-0001

ПРОГРАМ 15 - ЛОКАЛНА САМОУПРАВА
Функционисање локалне самоуправе и градских општина
Извршни и законодавни органи, финансијски и фискални послови и спољни послови

110

22	411	Плате, додаци и накнаде запослених (зараде)	1,727,501	1,727,501	1,727,501	1,727,501	1,727,501	1,727,501
23	412	Социјални доприноси на терет послодавца	309,222	309,222	309,222	309,222	309,222	309,222
	413	Накнаде у натури		0		0		0
	414	Социјална давања запосленима		0		0		0
	415	Накнаде трошкова за запослене		0		0		0
	416	Награде запосленима и остали посебни расходи		0		0		0
	417	Посланички додатак		0		0		0
	418	Судијски додатак.		0		0		0
24	421	Стални трошкови	2,000,000	2,000,000	2,000,000	2,000,000	2,000,000	2,000,000
25	422	Трошкови путовања	840,000	840,000	840,000	840,000	840,000	840,000
26	423	Услуге по уговору	12,733,000	12,733,000	13,222,800	13,222,800	13,745,712	13,745,712
27	424	Специјализоване услуге	16,200,000	16,200,000	15,900,000	15,900,000	15,900,000	15,900,000
	425	Текуће поправке и одржавање		0		0		0
28	426	Материјал	50,000	50,000	50,000	50,000	50,000	50,000
	431	Амортизација некретнина и опреме		0		0		0
	432	Амортизација култивисане имовине		0		0		0
	433	Употреба драгоцености		0		0		0
	434	Употреба природне имовине		0		0		0
	435	Амортизација нематеријалне имовине		0		0		0
	441	Отплата домаћих камата		0		0		0
	442	Отплата страних камата		0		0		0
	443	Отплата камата по гаранцијама		0		0		0
	444	Пратећи трошкови задуживања		0		0		0
29	4511	Текуће субвенције јавним нефинансијским предузећима и организацијама	1,200,000	1,200,000	0	0	0	0
	4512	Капиталне субвенције јавним нефинансијским предузећима и организацијама		0		0		0
	452	Субвенције приватним финансијским институцијама		0		0		0
	453	Субвенције јавним финансијским институцијама		0		0		0
	454	Субвенције приватним предузећима		0		0		0
	461	Донације страним владама		0		0		0

	462	Донације и дотације међународним организацијама		0		0		0
	4631	Текући трансфери осталим нивоима власти		0		0		0
	4632	Капитални трансфери осталим нивоима власти		0		0		0
	464	Дотације организацијама обавезног социјалног осигурања		0		0		0
	465	Остале донације, дотације и трансфери		0		0		0
30	472	Накнаде за социјалну заштиту из буџета	2,000,000	2,000,000	2,000,000	2,000,000	2,000,000	2,000,000
	481	Дотације невладиним организацијама		0		0		0
31	482	Порези, обавезне таксе, казне и пенали	34,550	34,550	34,550	34,550	34,550	34,550
	483	Новчане казне и пенали по решењу судова		0		0		0
	484	Накнада штете за повреде или штету насталу услед елементарних непогода или других природних узрока		0		0		0
	485	Накнада штете за повреде или штету нанету од стране државних органа		0		0		0
	489	Расходи који се финансирају из средстава за реализацију националног инвестиционог плана		0		0		0
	494	Административни трансфери из буџета - Текући расходи		0		0		0
	495	Административни трансфери из буџета - Издаци за нефинансијску имовину		0		0		0
	496	Административни трансфери из буџета - Издаци за отплату главнице и набавку финансијске имовине		0		0		0
32	49911	Стална буџетска резерва	10,000,000	10,000,000	10,000,000	10,000,000	10,000,000	10,000,000
33	49912	Текућа буџетска резерва	10,000,000	10,000,000	10,000,000	10,000,000	10,000,000	10,000,000
	511	Зграде и грађевински објекти		0		0		0
	512	Машине и опрема		0		0		0
	513	Остале некретнине и опрема		0		0		0
	514	Култивисана имовина		0		0		0
	515	Нематеријална имовина		0		0		0
	521	Робне резерве		0		0		0
	522	Залихе производње		0		0		0
	523	Залихе робе за даљу продају		0		0		0
	531	Драгоцености		0		0		0
	541	Земљиште		0		0		0
Извори финансирања за функцију 110:								
01		Приходи из буџета	57,094,273	57,094,273	56,084,073	56,084,073	56,606,985	56,606,985
		Функција 110:	57,094,273	0	57,094,273	56,084,073	0	56,606,985
Извори финансирања за програмску активност 0602-0001:								
01		Приходи из буџета	57,094,273	57,094,273	56,084,073	56,084,073	56,606,985	56,606,985
		Свега за програмску активност 0602-0001:	57,094,273	0	57,094,273	56,084,073	0	56,606,985
0602-0006								
Информисање								
<i>Услуге емитовања и штампања</i>								
34	423	Услуге по уговору	13,000,000	13,000,000	13,000,000	13,000,000	13,000,000	13,000,000
35	4511	Текуће субвенције јавним нефинансијским предузећима и организацијама	5,615,970	5,615,970		0		0
Извори финансирања за функцију 830:								
01		Приходи из буџета	18,615,970	18,615,970	13,000,000	13,000,000	13,000,000	13,000,000

		Свега за програмску активност 0602-0001:	18,937,343	0	18,937,343	18,937,343	0	18,937,343	18,937,343	0	18,937,343
		Извори финансирања за Програм 15:									
01		Приходи из буџета	18,937,343		18,937,343	18,937,343		18,937,343	18,937,343		18,937,343
		Свега за Програм 15:	18,937,343	0	18,937,343	18,937,343	0	18,937,343	18,937,343	0	18,937,343
		Извори финансирања за Раздео 2.1:									
01		Приходи из буџета	18,937,343		18,937,343	18,937,343		18,937,343	18,937,343		18,937,343
		Свега за Раздео 2.1:	18,937,343	0	18,937,343	18,937,343	0	18,937,343	18,937,343	0	18,937,343
3	ОПШТИНСКА УПРАВА										
1101		ПРОГРАМ 1: ЛОКАЛНИ РАЗВОЈ И ПРОСТОРНО ПЛАНИРАЊЕ									
1101-0001		Стратешко, просторно и урбанистичко планирање									
110		Извршни и законодавни органи, финансијски и фискални послови и спољни послови									
41	424	Специјализоване услуге	300,000		300,000			0			0
42	511	Зграде и грађевински објекти	15,334,000		15,334,000	25,500,000		25,500,000	5,500,000		5,500,000
		Извори финансирања за функцију 110:									
01		Приходи из буџета	15,634,000		15,634,000	25,500,000		25,500,000	5,500,000		5,500,000
		Функција 110:	15,634,000	0	15,634,000	25,500,000	0	25,500,000	5,500,000	0	5,500,000
		Извори финансирања за програмску активност 1101-0001:									
01		Приходи из буџета	15,634,000		15,634,000	25,500,000		25,500,000	5,500,000		5,500,000
		Свега за програмску активност 1101-0001:	15,634,000	0	15,634,000	25,500,000	0	25,500,000	5,500,000	0	5,500,000
		Извори финансирања за Програм 1:									
01		Приходи из буџета	15,634,000		15,634,000	25,500,000		25,500,000	5,500,000		5,500,000
		Свега за Програм 1:	15,634,000	0	15,634,000	25,500,000	0	25,500,000	5,500,000	0	5,500,000
0601		ПРОГРАМ 2 - КОМУНАЛНА ДЕЛАТНОСТ									
0601-0002		Управљање отпадним водама									
620		Развој заједнице									
42/1	423	Услуге по уговору	250,000		250,000			0			0
42/2	425	Текуће поправке и одржавање	3,250,000		3,250,000	12,320,000		12,320,000	12,320,000		12,320,000
42/3	511	Зграде и грађевински објекти	20,200,000		20,200,000	88,000,000		88,000,000	108,000,000		108,000,000
		Извори финансирања за функцију 620:									
01		Приходи из буџета	17,700,000		17,700,000	100,320,000		100,320,000	120,320,000		120,320,000
08		Добровољни трансфери од физичких и правних лица	6,000,000		6,000,000			0			0
		Функција 620:	23,700,000	0	23,700,000	100,320,000	0	100,320,000	120,320,000	0	120,320,000
		Извори финансирања за програмску активност 0601-0002:									
01		Приходи из буџета	17,700,000		17,700,000	100,320,000		100,320,000	120,320,000		120,320,000
08		Добровољни трансфери од физичких и правних лица	6,000,000		6,000,000			0			0
		Свега за програмску активност 0601-0002:	23,700,000	0	23,700,000	100,320,000	0	100,320,000	120,320,000	0	120,320,000

0601-0009

110

Уређење и одржавање зеленила
Извршни и законодавни органи, финансијски и
фискални послови и спољни послови

43	424	Специјализоване услуге	10,000,000	10,000,000	0	0
Извори финансирања за функцију 110:						
01		Приходи из буџета	10,000,000	10,000,000	0	0
Функција 110:			10,000,000	0	10,000,000	0

620

Развој заједнице

43/1	424	Специјализоване услуге	2,600,000	2,600,000	7,800,000	7,800,000	7,800,000	7,800,000
43/11	4511	Текуће субвенције јавним нефинансијским предузећима и организацијама	14,400,000	14,400,000		0		0
Извори финансирања за функцију 620:								
	01	Приходи из буџета	17,000,000	17,000,000	7,800,000	7,800,000	7,800,000	7,800,000
Функција 620:			17,000,000	0	17,000,000	7,800,000	0	7,800,000

Извори финансирања за програмску активност
0601-0009:

01		Приходи из буџета	27,000,000	27,000,000	7,800,000	7,800,000	7,800,000
Свега за програмску активност 0601-0009:			27,000,000	0	27,000,000	7,800,000	0

0601-0010

620

Јавна расвета
Развој заједнице

43/2	421	Стални трошкови	20,000,000	20,000,000	35,000,000	35,000,000	35,000,000	35,000,000
43/3	424	Специјализоване услуге	0	0	1,000,000	1,000,000	1,000,000	1,000,000
43/4	425	Текуће поправке и одржавање	2,800,000	2,800,000	13,500,000	13,500,000	13,500,000	13,500,000
43/5	511	Зграде и грађевински објекти	3,500,000	3,500,000	5,500,000	5,500,000	5,500,000	5,500,000
Извори финансирања за функцију 620:								
01		Приходи из буџета	26,300,000	26,300,000	55,000,000	55,000,000	55,000,000	55,000,000
Функција 620:			26,300,000	0	26,300,000	55,000,000	0	55,000,000
Извори финансирања за програмску активност 0601-0010:								
01		Приходи из буџета	26,300,000	26,300,000	55,000,000	55,000,000	55,000,000	55,000,000
Свега за програмску активност 0601-0010:			26,300,000	0	26,300,000	55,000,000	0	55,000,000

0601-0011

620

Одржавање гробаља, и погребне услуге
Развој заједнице

43/6	511	Зграде и грађевински објекти	0	0	2,000,000	2,000,000	2,000,000	2,000,000			
	Извори финансирања за функцију 620:										
	01	Приходи из буџета	0	0	2,000,000	2,000,000	2,000,000	2,000,000			
	Функција 620:		0	0	0	2,000,000	0	2,000,000	2,000,000	0	2,000,000
	Извори финансирања за програмску активност 0601-0011:										
01	Приходи из буџета	0	0	2,000,000	2,000,000	2,000,000	2,000,000				
	Свега за програмску активност 0601-0011:		0	0	0	2,000,000	0	2,000,000	2,000,000	0	2,000,000

0601-0014		Остале комуналне услуге							
620		Развој заједнице							
43/7	424	Специјализоване услуге	17,540,000	17,540,000	48,453,000	48,453,000	48,453,000	48,453,000	
43/8	425	Текуће поправке и одржавање	4,100,000	4,100,000	14,400,000	14,400,000	14,400,000	14,400,000	
Извори финансирања за функцију 620:									
01		Приходи из буџета	21,640,000	21,640,000	62,853,000	62,853,000	62,853,000	62,853,000	
Функција 620:			21,640,000	0	21,640,000	62,853,000	0	62,853,000	
Извори финансирања за програмску активност 0601-0014:									
01		Приходи из буџета	21,640,000	21,640,000	62,853,000	62,853,000	62,853,000	62,853,000	
Свега за програмску активност 0601-0014:			21,640,000	0	21,640,000	62,853,000	0	62,853,000	
Извори финансирања за Програм 2:									
01		Приходи из буџета	92,640,000	92,640,000	227,973,000	227,973,000	247,973,000	247,973,000	
08		Добровољни трансфери од физичких и правних лица	6,000,000	6,000,000		0		0	
Свега за Програм 2:			98,640,000	0	98,640,000	227,973,000	0	247,973,000	
1501		ПРОГРАМ 3: ЛОКАЛНИ ЕКОНОМСКИ РАЗВОЈ							
1501-0001		Подршка постојећој привреди							
620		Развој заједнице							
43/10	511	Зграде и грађевински објекти	4,900,000	4,900,000	11,600,000	11,600,000	11,600,000	11,600,000	
Извори финансирања за функцију 620:									
01		Приходи из буџета	4,900,000	4,900,000	11,600,000	11,600,000	11,600,000	11,600,000	
Функција 620:			4,900,000	0	4,900,000	11,600,000	0	11,600,000	
Извори финансирања за програмску активност 1501-0001:									
01		Приходи из буџета	4,900,000	4,900,000	11,600,000	11,600,000	11,600,000	11,600,000	
Свега за програмску активност 1501-0001:			4,900,000	0	4,900,000	11,600,000	0	11,600,000	
1501-0002		Унапређење привредног амбијента							
110		Извршни и законодавни органи, финансијски и фискални послови и спољни послови							
44	423	Услуге по уговору	2,575,000	2,575,000	2,094,000	2,094,000	2,094,000	2,094,000	
45	424	Специјализоване услуге	632,800	632,800	603,800	603,800	603,800	603,800	
Извори финансирања за функцију 110:									
01		Приходи из буџета	3,207,800	3,207,800	2,697,800	2,697,800	2,697,800	2,697,800	
Функција 110:			3,207,800	0	3,207,800	2,697,800	0	2,697,800	
Извори финансирања за програмску активност 1501-0002:									
01		Приходи из буџета	3,207,800	3,207,800	2,697,800	2,697,800	2,697,800	2,697,800	
Свега за програмску активност 1501-0002:			3,207,800	0	3,207,800	2,697,800	0	2,697,800	
1501-П1		Учешће општине Кикинда у пројектима							
620		Развој заједнице							
46	424	Специјализоване услуге	25,000,000	25,000,000	30,000,000	30,000,000	30,000,000	30,000,000	
Извори финансирања за функцију 620:									

1501-II2	110	47	01	Приходи из буџета	25,000,000		25,000,000	30,000,000		30,000,000	30,000,000		30,000,000
				Функција 620:	25,000,000	0	25,000,000	30,000,000	0	30,000,000	30,000,000	0	30,000,000
				Извори финансирања за пројекат 1501-II1:									
			01	Приходи из буџета	25,000,000		25,000,000	30,000,000		30,000,000	30,000,000		30,000,000
				Свега за пројекат 1501-II1:	25,000,000	0	25,000,000	30,000,000	0	30,000,000	30,000,000	0	30,000,000
				Стручна пракса									
				Извршни и законодавни органи, финансијски и фискални послови и спољни послови									
			472	Накнаде за социјалну заштиту из буџета	10,000,000		10,000,000	10,000,000		10,000,000	10,000,000		10,000,000
				Извори финансирања за функцију 110:									
			01	Приходи из буџета	10,000,000		10,000,000	10,000,000		10,000,000	10,000,000		10,000,000
0101	0101-0001	421		Функција 110:	10,000,000	0	10,000,000	10,000,000	0	10,000,000	10,000,000	0	10,000,000
				Извори финансирања за пројекат 1501-II2:									
			01	Приходи из буџета	10,000,000		10,000,000	10,000,000		10,000,000	10,000,000		10,000,000
				Свега за Пројекат 1501-II2:	10,000,000	0	10,000,000	10,000,000	0	10,000,000	10,000,000	0	10,000,000
				Извори финансирања за Програм 3:									
			01	Приходи из буџета	43,107,800		43,107,800	54,297,800		54,297,800	54,297,800		54,297,800
				Свега за Програм 3:	43,107,800	0	43,107,800	54,297,800	0	54,297,800	54,297,800	0	54,297,800
				ПРОГРАМ 5 - РАЗВОЈ ПОЉОПРИВРЕДЕ									
				Унапређење услова за пољопривредну делатност									
				Пољопривреда									
0101-0002	421	54	48	423	Услуге по уговору	38,736,500		38,736,500		0			0
			49	425	Текуће поправке и одржавање	385,000		385,000		0			0
			50	426	Материјал	1,140,000		1,140,000		0			0
			51	434	Употреба природне имовине	2,000,000		2,000,000		0			0
			52	512	Машине и опрема	9,900,000		9,900,000		0			0
			53	543	Шуме и воде	8,600,000		8,600,000		0			0
				Извори финансирања за функцију 421:									
			01	Приходи из буџета	58,940,596		58,940,596	0		0	0		0
			07	Трансфери од других нивоа власти	1,820,904		1,820,904			0			0
				Функција 421:	60,761,500	0	60,761,500	0	0	0	0	0	0
				Извори финансирања за програмску активност 0101-0001:									
			01	Приходи из буџета	58,940,596		58,940,596	0		0	0		0
			07	Трансфери од других нивоа власти	1,820,904		1,820,904			0			0
				Свега за програмску активност 0101-0001:	60,761,500	0	60,761,500	0	0	0	0	0	0
				Подстицаји пољопривредној производњи									
				Пољопривреда									
			481	Дотације невладиним организацијама	5,000,000		5,000,000	5,000,000		5,000,000	5,000,000		5,000,000
				Извори финансирања за функцију 421:									
			01	Приходи из буџета	5,000,000		5,000,000	5,000,000		5,000,000	5,000,000		5,000,000

0101-П1	421		Функција 421:	5,000,000	0	5,000,000	5,000,000	0	5,000,000	5,000,000	0	5,000,000
			Извори финансирања за програмску активност 0101-0002:									
		01	Приходи из буџета	5,000,000		5,000,000	5,000,000		5,000,000	5,000,000		5,000,000
			Свега за програмску активност 0101-0002:	5,000,000	0	5,000,000	5,000,000	0	5,000,000	5,000,000	0	5,000,000
			Агроиндустријска зона-блок 41 и 43									
			Пољопривреда									
		54/1	423	Услуге по уговору	2,400,000		2,400,000			0		0
		55	511	Зграде и грађевински објекти	60,977,430		60,977,430			0		0
			Извори финансирања за функцију 421:									
		01	Приходи из буџета	63,377,430		63,377,430	0		0	0		0
	Функција 421:	63,377,430	0	63,377,430	0	0	0	0	0	0		
	Извори финансирања за пројекат 0101-П1:											
01	Приходи из буџета	63,377,430		63,377,430	0		0	0		0		
	Свега за пројекат 0101-П1:	63,377,430	0	63,377,430	0	0	0	0	0	0		
			Извори финансирања за Програм 5:									
01	Приходи из буџета	127,318,026		127,318,026	5,000,000		5,000,000	5,000,000		5,000,000		
07	Трансфери од других нивоа власти	1,820,904		1,820,904			0			0		
	Свега за Програм 5:	129,138,930	0	129,138,930	5,000,000	0	5,000,000	5,000,000	0	5,000,000		
0401			ПРОГРАМ 6 - ЗАШТИТА ЖИВОТНЕ СРЕДИНЕ									
0401-0002			Управљање комуналним отпадом									
	510		Управљање отпадом									
	56	454	Субвенције приватним предузећима	60,000,000		60,000,000	60,000,000		60,000,000	60,000,000		60,000,000
			Извори финансирања за функцију 510:									
	01	Приходи из буџета	15,000,000		15,000,000	60,000,000		60,000,000	60,000,000		60,000,000	
	13	Нераспоређени вишак прихода из ранијих година	45,000,000		45,000,000			0		0		
		Функција 510:	60,000,000	0	60,000,000	60,000,000	0	60,000,000	60,000,000	0	60,000,000	
		Извори финансирања за програмску активност 0401-0002:										
	01	Приходи из буџета	15,000,000		15,000,000	60,000,000		60,000,000	60,000,000		60,000,000	
	13	Нераспоређени вишак прихода из ранијих година	45,000,000		45,000,000	0		0	0		0	
		Свега за програмску активност 0401-0002:	60,000,000	0	60,000,000	60,000,000	0	60,000,000	60,000,000	0	60,000,000	
			Извори финансирања за Програм 6:									
	01	Приходи из буџета	15,000,000		15,000,000	60,000,000		60,000,000	60,000,000		60,000,000	
	13	Нераспоређени вишак прихода из ранијих година	45,000,000		45,000,000	0		0	0		0	
		Свега за Програм 6:	60,000,000	0	60,000,000	60,000,000	0	60,000,000	60,000,000	0	60,000,000	
			ПРОГРАМ 7 - ПУТНА ИНФРАСТРУКТУРА									
			Управљање саобраћајном инфраструктуром									
0701-0001	451		Друмски саобраћај									

0701-0002	56/1	423	Услуге по уговору	850,000		850,000		0		
	56/2	425	Текуће поправке и одржавање	7,650,000		7,650,000	15,010,000	15,010,000	15,010,000	
			Извори финансирања за функцију 451:							
		01	Приходи из буџета	8,500,000		8,500,000	15,010,000	15,010,000	15,010,000	
			Функција 451:	8,500,000	0	8,500,000	15,010,000	0	15,010,000	
			Извори финансирања за програмску активност 0701-0001:							
		01	Приходи из буџета	8,500,000		8,500,000	15,010,000	15,010,000	15,010,000	
			Свега за програмску активност 0701-0001:	8,500,000	0	8,500,000	15,010,000	0	15,010,000	
			Одржавање путева							
451			Друмски саобраћај							
	56/3	423	Услуге по уговору	3,300,000		3,300,000		0	0	
	56/4	425	Текуће поправке и одржавање	29,700,000		29,700,000	101,000,000	101,000,000	91,000,000	
	56/5	511	Зграде и грађевински објекти	15,000,000		15,000,000	143,400,000	143,400,000	140,400,000	
			Извори финансирања за функцију 451:							
		01	Приходи из буџета	48,000,000		48,000,000	244,400,000	244,400,000	231,400,000	
			Функција 451:	48,000,000	0	48,000,000	244,400,000	0	231,400,000	
			Извори финансирања за програмску активност 0701-0002:							
		01	Приходи из буџета	48,000,000		48,000,000	244,400,000	244,400,000	231,400,000	
			Свега за програмску активност 0701-0002:	48,000,000	0	48,000,000	244,400,000	0	231,400,000	
2001										
			Извори финансирања за Програм 7:							
		01	Приходи из буџета	56,500,000		56,500,000	259,410,000	259,410,000	246,410,000	
			Свега за Програм 7:	56,500,000	0	56,500,000	259,410,000	0	246,410,000	
			ПРОГРАМ 8 - ПРЕДШКОЛСКО ВАСПИТАЊЕ							
			Функционисање предшколских установа							
			Јавни ред и безбедност неklasификован на другом месту							
		57	423	Услуге по уговору-БЗНР И ППЗ за ПУ	80,000		80,000	80,000	80,000	80,000
			Извори финансирања за функцију 360:							
2001-0001										
		01	Приходи из буџета	80,000		80,000	80,000	80,000	80,000	
			Функција 360:	80,000	0	80,000	80,000	0	80,000	
			Предшколско образовање							
		57/1	511	Зграде и грађевински објекти	0		7,600,000	7,600,000	7,600,000	
			Извори финансирања за функцију 911:							
		01	Приходи из буџета	0		7,600,000	7,600,000	7,600,000	7,600,000	
			Функција 911:	0	0	0	7,600,000	0	7,600,000	
		Извори финансирања за Програмску активност 2001-0001:								
	01	Приходи из буџета	80,000		80,000	7,680,000	7,680,000	7,680,000		

2002 2002-0001	360	Свега за Програмску активност 2001-0001:												80,000	0	80,000	7,680,000	0	7,680,000	7,680,000	0	7,680,000	
		Извори финансирања за Програм 8:																					
		01	Приходи из буџета											80,000		80,000	7,680,000		7,680,000	7,680,000		7,680,000	
		Свега за Програм 8:												80,000	0	80,000	7,680,000	0	7,680,000	7,680,000	0	7,680,000	
		ПРОГРАМ 9 - ОСНОВНО ОБРАЗОВАЊЕ																					
		Функционисање основних школа																					
		Јавни ред и безбедност неklasификован на другом месту																					
		58	423	Услуге по уговору-БЗНР И ППЗ за ОШ											1,100,000		1,100,000	1,100,000		1,100,000	1,100,000		1,100,000
Извори финансирања за функцију 360:																							
01	Приходи из буџета											1,100,000		1,100,000	1,100,000		1,100,000	1,100,000		1,100,000			
Функција 360:												1,100,000	0	1,100,000	1,100,000	0	1,100,000	1,100,000	0	1,100,000			
912												Основно образовање											
58/1	423	Услуге по уговору											250,000		250,000		0		0				
58/2	425	Текуће поправке и одржавање											3,650,000		3,650,000	2,600,000		2,600,000	2,600,000		2,600,000		
58/3	511	Зграде и грађевински објекти											14,900,000		14,900,000	19,300,000		19,300,000	19,300,000		19,300,000		
Извори финансирања за функцију 912:																							
01	Приходи из буџета											18,800,000		18,800,000	21,900,000		21,900,000	21,900,000		21,900,000			
Функција 912:												18,800,000	0	18,800,000	21,900,000	0	21,900,000	21,900,000	0	21,900,000			
950												Образовање које није дефинисано нивоом											
59	422	Трошкови путовања-превоз ученика ОШ											4,400,000		4,400,000	4,400,000		4,400,000	4,400,000		4,400,000		
60	423	Услуге по уговору-дневници за ОШ											250,000		250,000	250,000		250,000	250,000		250,000		
Извори финансирања за функцију 950:																							
01	Приходи из буџета											4,650,000		4,650,000	4,650,000		4,650,000	4,650,000		4,650,000			
Функција 950:												4,650,000	0	4,650,000	4,650,000	0	4,650,000	4,650,000	0	4,650,000			
Извори финансирања за Програмску активност 2002-0001:																							
01	Приходи из буџета											24,550,000		24,550,000	27,650,000		27,650,000	27,650,000		27,650,000			
Свега за Програмску активност 2002-0001:												24,550,000	0	24,550,000	27,650,000	0	27,650,000	27,650,000	0	27,650,000			
2002-П1	915	Пројекат МНРО																					
		Специјално основно образовање																					
		61	4631	Текући трансфери осталим нивоима власти											190,000		190,000	190,000		190,000	190,000		190,000
		Извори финансирања за функцију 915:																					
		01	Приходи из буџета											190,000		190,000	190,000		190,000	190,000		190,000	
Функција 915:												190,000	0	190,000	190,000	0	190,000	190,000	0	190,000			
Извори финансирања за Пројекат 2002-П1:																							

2003 2003-0001	360	01	Приходи из буџета	190,000		190,000	190,000		190,000	190,000		190,000	
		Свега за Пројекат 2002-П1:			190,000	0	190,000	190,000	0	190,000	190,000	0	190,000
	Извори финансирања за Програм 9:												
	01	Приходи из буџета	24,740,000		24,740,000	27,840,000		27,840,000	27,840,000		27,840,000		
	Свега за Програм 9:			24,740,000	0	24,740,000	27,840,000	0	27,840,000	27,840,000	0	27,840,000	
	ПРОГРАМ 10 - СРЕДЊЕ ОБРАЗОВАЊЕ												
	Функционисање средњих школа												
	Јавни ред и безбедност неklasификован на другом месту												
	62	423	Услуге по уговору-БЗНР И ППЗ за СШ	300,000		300,000	300,000		300,000	300,000		300,000	
	Извори финансирања за функцију 360:												
	01	Приходи из буџета	300,000		300,000	300,000		300,000	300,000		300,000		
	Функција 360:			300,000	0	300,000	300,000	0	300,000	300,000	0	300,000	
	920	Средње образовање											
	62/1	511	Зграде и грађевински објекти	16,049,432		16,049,432	9,000,000		9,000,000	9,000,000		9,000,000	
	Извори финансирања за функцију 920:												
01	Приходи из буџета	6,249,432		6,249,432	9,000,000		9,000,000	9,000,000		9,000,000			
07	Трансфери од других нивоа власти	9,800,000		9,800,000			0				0		
Функција 920:			16,049,432	0	16,049,432	9,000,000	0	9,000,000	9,000,000	0	9,000,000		
950	Образовање које није дефинисано нивоом												
63	422	Трошкови путовања-превоз ученика СШ	30,100,000		30,100,000	30,100,000		30,100,000	30,100,000		30,100,000		
64	423	Услуге по уговору-дневници за СШ	150,000		150,000	150,000		150,000	150,000		150,000		
Извори финансирања за функцију 950:													
01	Приходи из буџета	30,250,000		30,250,000	30,250,000		30,250,000	30,250,000		30,250,000			
Функција 950:			30,250,000	0	30,250,000	30,250,000	0	30,250,000	30,250,000	0	30,250,000		
Извори финансирања за Програмску активност 2003-0001:													
01	Приходи из буџета	36,799,432		36,799,432	39,550,000		39,550,000	39,550,000		39,550,000			
07	Трансфери од других нивоа власти	9,800,000		9,800,000	0		0	0		0			
Свега за Програмску активност 2003-0001:			46,599,432	0	46,599,432	39,550,000	0	39,550,000	39,550,000	0	39,550,000		
Извори финансирања за Програм 10:													
01	Приходи из буџета	36,799,432		36,799,432	39,550,000		39,550,000	39,550,000		39,550,000			
07	Трансфери од других нивоа власти	9,800,000		9,800,000	0		0	0		0			
Свега за Програм 10:			46,599,432	0	46,599,432	39,550,000	0	39,550,000	39,550,000	0	39,550,000		
0901	ПРОГРАМ 11: СОЦИЈАЛНА И ДЕЧЈА ЗАШТИТА												

0901-0001

070

Социјалне помоћи

Социјална помоћ угроженом становништву
некласификована на другом месту

64/1	4511	Текуће субвенције јавним нефинансијским предузећима и организацијама	0	0	5,500,000	5,500,000	5,500,000	5,500,000
		Извори финансирања за функцију 070:						
	01	Приходи из буџета	0	0	5,500,000	5,500,000	5,500,000	5,500,000
		Функција 070:	0	0	5,500,000	0	5,500,000	0
360		<i>Јавни ред и безбедност - истраживање и развој</i>						
65	423	Услуге по уговору-ППЗ И БЗНР за ЦСР	80,000	80,000	80,000	80,000	80,000	80,000
		Извори финансирања за функцију 360:						
	01	Приходи из буџета	80,000	80,000	80,000	80,000	80,000	80,000
		Функција 360:	80,000	0	80,000	80,000	80,000	0
		Извори финансирања за Програмску активност 0901-0001:						
	01	Приходи из буџета	80,000	80,000	5,580,000	5,580,000	5,580,000	5,580,000
		Свега за Програмску активност 0901-0001:	80,000	0	80,000	5,580,000	5,580,000	0

0901-0002

060

Прихватилишта, прихватне станице и друге врсте
смештаја

Становање

66	511	Зграде и грађевински објекти-контејнери	5,000,000	5,000,000	5,000,000	5,000,000	5,000,000	5,000,000
		Извори финансирања за функцију 060:						
	01	Приходи из буџета	5,000,000	5,000,000	5,000,000	5,000,000	5,000,000	5,000,000
		Функција 060:	5,000,000	0	5,000,000	5,000,000	5,000,000	0
		Извори финансирања за Програмску активност 0901-0002:						
	01	Приходи из буџета	5,000,000	5,000,000	5,000,000	5,000,000	5,000,000	5,000,000
		Свега за Програмску активност 0901-0002:	5,000,000	0	5,000,000	5,000,000	5,000,000	0

0901-0003

070

Подршка социо-хуманитарним организацијама

Социјална помоћ угроженом становништву
некласификована на другом месту

67	465	Остале донације, дотације и трансфери-превоз пенз.,удр.слепих и РВИ	3,000,000	3,000,000	3,000,000	3,000,000	3,000,000	3,000,000
68	472	Накнаде за социјалну заштиту из буџета	2,700,000	2,700,000	2,700,000	2,700,000	2,700,000	2,700,000
		Извори финансирања за функцију 070:						
	01	Приходи из буџета	5,700,000	5,700,000	5,700,000	5,700,000	5,700,000	5,700,000
		Функција 070:	5,700,000	0	5,700,000	5,700,000	5,700,000	0
		Извори финансирања за Програмску активност 0901-0003:						
	01	Приходи из буџета	5,700,000	5,700,000	5,700,000	5,700,000	5,700,000	5,700,000
		Свега за Програмску активност 0901-0003:	5,700,000	0	5,700,000	5,700,000	5,700,000	0

0901-0006

040

Дечја заштита

Породица и деца

69	472	Накнаде за социјалну заштиту из буџета- родитељски,незап.породиље,додат.подршка дет.и	30,500,000	30,500,000	30,500,000	30,500,000	30,500,000	30,500,000
----	-----	--	------------	------------	------------	------------	------------	------------

учен.

Извори финансирања за функцију 040:								
Приходи из буџета	30,500,000		30,500,000	30,500,000		30,500,000	30,500,000	30,500,000
Функција 040:	30,500,000	0	30,500,000	30,500,000	0	30,500,000	30,500,000	0 30,500,000
Извори финансирања за Програмску активност 0901-0006:								
Приходи из буџета	30,500,000		30,500,000	30,500,000		30,500,000	30,500,000	30,500,000
Свега за Програмску активност 0901-0006:	30,500,000	0	30,500,000	30,500,000	0	30,500,000	30,500,000	0 30,500,000
Извори финансирања за Програм 11:								
Приходи из буџета	41,280,000		41,280,000	46,780,000		46,780,000	46,780,000	46,780,000
Свега за Програм 11:	41,280,000	0	41,280,000	46,780,000	0	46,780,000	46,780,000	0 46,780,000

1801

1801-0001

760

69/1

70

70/1

70/2

ПРОГРАМ 12: ПРИМАРНА ЗДРАВСТВЕНА ЗАШТИТА									
Функционисање установа примарне здравствене заштите									
Здравство неklasификовано на другом месту									
Услуге по уговору	150,000		150,000		0				0
Специјализоване услуге-мртвозорска служба	1,300,000		1,300,000	1,300,000		1,300,000	1,300,000		1,300,000
Текуће поправке и одржавање	1,850,000		1,850,000	3,200,000		3,200,000	3,200,000		3,200,000
Зграде и грађевински објекти	9,970,000		9,970,000	15,600,000		15,600,000	15,600,000		15,600,000
Извори финансирања за функцију 760:									
Приходи из буџета	13,270,000		13,270,000	20,100,000		20,100,000	20,100,000		20,100,000
Функција 760:	13,270,000	0	13,270,000	20,100,000	0	20,100,000	20,100,000	0	20,100,000
Извори финансирања за Програмску активност 1801-0001:									
Приходи из буџета	13,270,000		13,270,000	20,100,000		20,100,000	20,100,000		20,100,000
Свега за Програмску активност 1801-0001:	13,270,000	0	13,270,000	20,100,000	0	20,100,000	20,100,000	0	20,100,000
Извори финансирања за Програм 12:									
Приходи из буџета	13,270,000		13,270,000	20,100,000		20,100,000	20,100,000		20,100,000
Свега за Програм 12:	13,270,000	0	13,270,000	20,100,000	0	20,100,000	20,100,000	0	20,100,000

1201

1201-0001

360

71

ПРОГРАМ 13 - РАЗВОЈ КУЛТУРЕ									
Функционисање локалних установа културе									
Јавни ред и безбедност неklasификован на другом месту									
Услуге по уговору-БЗНР И ППЗ за установе културе	400,000		400,000	400,000		400,000	400,000		400,000
Извори финансирања за функцију 360:									
Приходи из буџета	400,000		400,000	400,000		400,000	400,000		400,000
Функција 360:	400,000	0	400,000	400,000	0	400,000	400,000	0	400,000

820

Услуге културе

71/1	423	Услуге по уговору	100,000		100,000		0		0
	71/2	424	Специјализоване услуге	1,100,000		1,100,000		0	0
	71/3	425	Текуће поправке и одржавање	1,400,000		1,400,000	6,000,000	6,000,000	6,000,000
	71/4	511	Зграде и грађевински објекти	7,300,000		7,300,000	13,020,000	13,020,000	13,020,000
	Извори финансирања за функцију 820:								
	01	Приходи из буџета	8,883,618		8,883,618	19,020,000	19,020,000	19,020,000	19,020,000
	13	Нераспоређени вишак прихода из ранијих година	1,016,382		1,016,382		0		0
	Функција 820:		9,900,000	0	9,900,000	19,020,000	0	19,020,000	19,020,000
	Извори финансирања за Програмску активност 1201-0001:								
1201-0002	01	Приходи из буџета	9,283,618		9,283,618	19,420,000	19,420,000	19,420,000	19,420,000
	13	Нераспоређени вишак прихода из ранијих година	1,016,382		1,016,382		0		0
	Свега за Програмску активност 1201-0001:		10,300,000	0	10,300,000	19,420,000	0	19,420,000	19,420,000
	Подстицаји културном и уметничком стваралаштву								
	Услуге културе								
	72	481	Дотације невладиним организацијама-Удружења грађана-конкурс	4,500,000		4,500,000	4,500,000	4,500,000	4,500,000
	73	481	Дотације невладиним организацијама-Матурантска парада	630,000		630,000	630,000	630,000	630,000
	Извори финансирања за функцију 820:								
	01	Приходи из буџета	5,130,000		5,130,000	5,130,000	5,130,000	5,130,000	5,130,000
1201-0002	Функција 820:		5,130,000	0	5,130,000	5,130,000	0	5,130,000	5,130,000
	Извори финансирања за Програмску активност 1201-0002:								
	01	Приходи из буџета	5,130,000		5,130,000	5,130,000	5,130,000	5,130,000	5,130,000
	Свега за Програмску активност 1201-0002:		5,130,000	0	5,130,000	5,130,000	0	5,130,000	5,130,000
	Културно наслеђе-LIVING HERITAGE								
	Услуге културе								
	74	424	Специјализоване услуге	1,011,990		1,011,990		0	0
	74/1	4631	Текући трансфери осталим нивоима власти	7,344		7,344		0	0
	Извори финансирања за функцију 820:								
1201-П7	01	Приходи из буџета	7,344		7,344		0		0
	06	Донације од међународних организација	1,011,990		1,011,990	0	0	0	0
	Функција 820:		1,019,334	0	1,019,334	0	0	0	0
	Извори финансирања за Пројекат 1201-П7:								
	01	Приходи из буџета	7,344		7,344		0		0
	06	Донације од међународних организација	1,011,990		1,011,990	0	0	0	0
	Свега за Пројекат 1201-П7:		1,019,334	0	1,019,334	0	0	0	0
	Извори финансирања за Програм 13:								
	01	Приходи из буџета	14,420,962		14,420,962	24,550,000	24,550,000	24,550,000	24,550,000
	06	Донације од међународних организација	1,011,990		1,011,990	0	0	0	0
	13	Нераспоређени вишак прихода из ранијих година	1,016,382		1,016,382		0		0

			Свега за Програм 13:		16,449,334	0	16,449,334	24,550,000	0	24,550,000	24,550,000	0	24,550,000			
			ПРОГРАМ 14 - РАЗВОЈ СПОРТА И ОМЛАДИНЕ													
1301			Подршка локалним спортским организацијама, удружењима и савезима													
1301-0001			Јавни ред и безбедност неклассификован на другом месту													
360			75	423	Услуге по уговору-БЗНР И ППЗ за СЦ ЈЕЗЕРО	80,000		80,000	80,000		80,000	80,000		80,000		
			Извори финансирања за функцију 360:													
			01		Приходи из буџета	80,000		80,000	80,000		80,000	80,000		80,000		
			Функција 360:					80,000	0	80,000	80,000	0	80,000	80,000	0	80,000
722			76	424	Специјализоване медицинске услуге											
					Специјализоване услуге-здравствени прегледи спортиста	2,100,000		2,100,000	2,100,000		2,100,000	2,100,000		2,100,000		
			Извори финансирања за функцију 722:													
			01		Приходи из буџета	2,100,000		2,100,000	2,100,000		2,100,000	2,100,000		2,100,000		
			Функција 722:					2,100,000	0	2,100,000	2,100,000	0	2,100,000	2,100,000	0	2,100,000
810			77	481	Услуге рекреације и спорта											
					Дотације невладиним организацијама-редовне прогр.активности спортских клубова,удр.и савеза	34,365,314		34,365,314	34,365,314		34,365,314	34,365,314		34,365,314		
			Извори финансирања за функцију 810:													
			01		Приходи из буџета	34,365,314		34,365,314	34,365,314		34,365,314	34,365,314		34,365,314		
			Функција 810:					34,365,314	0	34,365,314	34,365,314	0	34,365,314	34,365,314	0	34,365,314
			Извори финансирања за Програмску активност 1301-0001:													
			01		Приходи из буџета	36,545,314		36,545,314	36,545,314		36,545,314	36,545,314		36,545,314		
			Свега за Програмску активност 1301-0001:					36,545,314	0	36,545,314	36,545,314	0	36,545,314	36,545,314	0	36,545,314
1301-0002			Подршка предшколском, школском и рекреативном спорту и масовној физичкој култури													
810			78	422	Услуге рекреације и спорта											
					Трошкови путовања-спровођење Стратег.развоја спорта	100,000		100,000	100,000		100,000	100,000		100,000		
			79	512	Машине и опрема	400,000		400,000	400,000		400,000	400,000		400,000		
			Извори финансирања за функцију 810:													
			01		Приходи из буџета	500,000		500,000	500,000		500,000	500,000		500,000		
			Функција 810:					500,000	0	500,000	500,000	0	500,000	500,000	0	500,000
			Извори финансирања за Програмску активност 1301-0002:													
			01		Приходи из буџета	500,000		500,000	500,000		500,000	500,000		500,000		
			Свега за Програмску активност 1301-0002:					500,000	0	500,000	500,000	0	500,000	500,000	0	500,000

1301-0003

810

Одржавање спортске инфраструктуре

Услуге рекреације и спорта

80	421	Стални трошкови-струја за стадионе	2,000,000	2,000,000	2,000,000	2,000,000	2,000,000	2,000,000
80/1	425	Текуће поправке и одржавање	0	0	2,000,000	2,000,000	2,000,000	2,000,000
80/2	511	Зграде и грађевински објекти	1,000,000	1,000,000	5,700,000	5,700,000	5,700,000	5,700,000

Извори финансирања за функцију 810:

01	Приходи из буџета	3,000,000	3,000,000	9,700,000	9,700,000	9,700,000	9,700,000
----	-------------------	-----------	-----------	-----------	-----------	-----------	-----------

	Функција 810:	3,000,000	0	3,000,000	9,700,000	0	9,700,000	9,700,000	0	9,700,000
--	---------------	-----------	---	-----------	-----------	---	-----------	-----------	---	-----------

Извори финансирања за Програмску активност 1301-0003:

01	Приходи из буџета	3,000,000	3,000,000	9,700,000	9,700,000	9,700,000	9,700,000
----	-------------------	-----------	-----------	-----------	-----------	-----------	-----------

	Свега за Програмску активност 1301-0003:	3,000,000	0	3,000,000	9,700,000	0	9,700,000	9,700,000	0	9,700,000
--	--	-----------	---	-----------	-----------	---	-----------	-----------	---	-----------

Извори финансирања за Програм 14:

01	Приходи из буџета	40,045,314	40,045,314	46,745,314	46,745,314	46,745,314	46,745,314
----	-------------------	------------	------------	------------	------------	------------	------------

	Свега за Програм 14:	40,045,314	0	40,045,314	46,745,314	0	46,745,314	46,745,314	0	46,745,314
--	----------------------	------------	---	------------	------------	---	------------	------------	---	------------

0602

0602-0001

ПРОГРАМ 15: ЛОКАЛНА САМОУПРАВА

Функционисање локалне самоуправе и градских општина

Опште јавне услуге

110

81	411	Плате, додаци и накнаде запослених (зараде)	107,773,098	107,773,098	112,778,250	112,778,250	112,778,250	112,778,250
82	412	Социјални доприноси на терет послодавца	18,906,328	18,906,328	19,802,250	19,802,250	19,802,250	19,802,250
83	413	Накнаде у натури	500,000	500,000	520,000	520,000	540,800	540,800
84	414	Социјална давања запосленима	14,800,000	14,800,000	13,946,309	13,946,309	13,946,309	13,946,309
85	415	Накнаде трошкова за запослене	5,800,000	5,800,000	5,800,000	5,800,000	5,800,000	5,800,000
86	416	Награде запосленима и остали посебни расходи	1,200,000	1,200,000	1,200,000	1,200,000	1,200,000	1,200,000
87	421	Стални трошкови	32,730,000	32,730,000	34,039,200	34,039,200	35,400,768	35,400,768
88	422	Трошкови путовања	320,000	320,000	320,000	320,000	320,000	320,000
89	423	Услуге по уговору	30,901,000	30,901,000	35,177,840	35,177,840	36,484,954	36,484,954
90	424	Специјализоване услуге	573,000	573,000	803,920	803,920	836,077	836,077
91	425	Текуће поправке и одржавање	3,670,000	3,670,000	3,816,800	3,816,800	3,969,472	3,969,472
92	426	Материјал	12,554,000	12,554,000	12,504,960	12,504,960	13,005,158	13,005,158
93	441	Отплата домаћих камата	270,000	270,000	280,800	280,800	292,032	292,032
94	465	Остале донације, дотације и трансфери	14,500,000	14,500,000	14,500,000	14,500,000	14,500,000	14,500,000
95	482	Порези, обавезне таксе, казне и пенали	2,462,500	2,462,500	2,561,000	2,561,000	2,663,440	2,663,440
96	483	Новчане казне и пенали по решењу судова	4,000,000	4,000,000	4,000,000	4,000,000	4,000,000	4,000,000
97	511	Зграде и грађевински објекти	3,140,000	3,140,000	3,265,600	3,265,600	3,396,224	3,396,224
98	512	Машине и опрема	4,175,000	4,175,000	4,794,400	4,794,400	4,986,176	4,986,176

Извори финансирања за функцију 110:

01	Приходи из буџета	257,220,166	257,220,166	270,111,329	270,111,329	273,921,910	273,921,910
----	-------------------	-------------	-------------	-------------	-------------	-------------	-------------

13	Нераспоређени вишак прихода из ранијих година	1,054,760	1,054,760		0		0
----	---	-----------	-----------	--	---	--	---

	Функција 110:	258,274,926	0	258,274,926	270,111,329	0	270,111,329	273,921,910	0	273,921,910
--	---------------	-------------	---	-------------	-------------	---	-------------	-------------	---	-------------

360

		Јавни ред и безбедност неklasификован на другом месту								
99	423	Услуге по уговору-БЗНР И ППЗ за ЦСУ и ВШСС	144,000		144,000	144,000		144,000	144,000	144,000
Извори финансирања за функцију 360:										
	01	Приходи из буџета	144,000		144,000	144,000		144,000	144,000	144,000
Функција 360:			144,000	0	144,000	144,000	0	144,000	144,000	0 144,000
Извори финансирања за Програмску активност 0602-0001:										
	01	Приходи из буџета	257,364,166		257,364,166	270,255,329		270,255,329	274,065,910	274,065,910
	13	Нераспоређени вишак прихода из ранијих година	1,054,760		1,054,760			0		0
Свега за Програмску активност 0602-0001:			258,418,926	0	258,418,926	270,255,329	0	270,255,329	274,065,910	0 274,065,910
Месне заједнице										
Развој заједнице										
99/1	423	Услуге по уговору	3,222,786		3,222,786			0		0
99/2	425	Текуће поправке и одржавање	29,005,114		29,005,114	31,927,900		31,927,900	31,927,900	31,927,900
99/3	511	Зграде и грађевински објекти	7,772,100		7,772,100	8,072,100		8,072,100	8,072,100	8,072,100
Извори финансирања за функцију 620:										
	01	Приходи из буџета	40,000,000		40,000,000	40,000,000		40,000,000	40,000,000	40,000,000
Функција 620:			40,000,000	0	40,000,000	40,000,000	0	40,000,000	40,000,000	0 40,000,000
Извори финансирања за Програмску активност 0602-0002:										
	01	Приходи из буџета	40,000,000		40,000,000	40,000,000		40,000,000	40,000,000	40,000,000
Свега за Програмску активност 0602-0002:			40,000,000	0	40,000,000	40,000,000	0	40,000,000	40,000,000	0 40,000,000
Управљање јавним дугом										
Управљање јавним дугом										
100	441	Отплата домаћих камата	9,000,000		9,000,000	9,000,000		9,000,000	9,000,000	9,000,000
101	611	Отплата главнице домаћим кредиторима	55,000,000		55,000,000	55,000,000		55,000,000	55,000,000	55,000,000
Извори финансирања за функцију 170:										
	01	Приходи из буџета	64,000,000		64,000,000	64,000,000		64,000,000	64,000,000	64,000,000
Функција 170:			64,000,000	0	64,000,000	64,000,000	0	64,000,000	64,000,000	0 64,000,000
Извори финансирања за Програмску активност 0602-0003:										
	01	Приходи из буџета	64,000,000		64,000,000	64,000,000		64,000,000	64,000,000	64,000,000
Свега за Програмску активност 0602-0003:			64,000,000	0	64,000,000	64,000,000	0	64,000,000	64,000,000	0 64,000,000
Канцеларија за младе										
Образовање које није дефинисано нивоом										
102	423	Услуге по уговору	1,805,000		1,805,000	1,710,000		1,710,000	1,980,000	1,980,000
103	481	Дотације невладиним организацијама	3,000,000		3,000,000	6,000,000		6,000,000	7,000,000	7,000,000
Извори финансирања за функцију 950:										
	01	Приходи из буџета	4,805,000		4,805,000	7,710,000		7,710,000	8,980,000	8,980,000
Функција 950:			4,805,000	0	4,805,000	7,710,000	0	7,710,000	8,980,000	0 8,980,000

620

170

950

Извори финансирања за Програмску активност 0602-0007:									
01	Приходи из буџета	4,805,000		4,805,000	7,710,000		7,710,000	8,980,000	8,980,000
Свега за Програмску активност 0602-0007:		4,805,000	0	4,805,000	7,710,000	0	7,710,000	8,980,000	0 8,980,000

Програмска активност: Програми националних мањина Социјална помоћ угроженом становништву неklasификована на другом месту;									
104	481	Дотације невладиним организацијама	300,000		300,000	300,000		300,000	300,000
Извори финансирања за функцију 070:									
01	Приходи из буџета	300,000		300,000	300,000		300,000	300,000	300,000
Функција 070:		300,000	0	300,000	300,000	0	300,000	300,000	0 300,000

Извори финансирања за Програмску активност 0602-0008:									
01	Приходи из буџета	300,000		300,000	300,000		300,000	300,000	300,000
Свега за Програмску активност 0602-0008:		300,000	0	300,000	300,000	0	300,000	300,000	0 300,000

Извори финансирања за Програм 15:									
01	Приходи из буџета	366,469,166		366,469,166	382,265,329		382,265,329	387,345,910	387,345,910
13	Нераспоређени вишак прихода из ранијих година	1,054,760		1,054,760			0		0
Свега за Програм 15:		367,523,926	0	367,523,926	382,265,329	0	382,265,329	387,345,910	0 387,345,910

3	1	МЕСНЕ ЗАЈЕДНИЦЕ							
0602		ПРОГРАМ 15 - ЛОКАЛНА САМОУПРАВА							
0602-0002		Месне заједнице							
133		Опште јавне услуге неklasификоване на другом месту;							
105	411	Плате, додаци и накнаде запослених (зараде)	3,551,949		3,551,949	4,138,046		4,138,046	4,138,046
106	412	Социјални доприноси на терет послодавца	641,312		641,312	730,546		730,546	730,546
107	421	Стални трошкови	8,976,000	720,000	9,696,000	9,721,880	720,000	10,441,880	9,721,880 720,000 10,441,880
108	422	Трошкови путовања	310,000	270,000	580,000	366,200	270,000	636,200	366,200 270,000 636,200
109	423	Услуге по уговору	3,352,380	840,000	4,192,380	3,643,840	840,000	4,483,840	3,643,840 840,000 4,483,840
110	424	Специјализоване услуге	3,387,000	1,823,756	5,210,756	4,012,000	1,823,756	5,835,756	4,012,000 1,823,756 5,835,756
111	425	Текуће поправке и одржавање	3,105,890	8,918,786	12,024,676	2,039,400	8,918,786	10,958,186	2,039,400 8,918,786 10,958,186
112	426	Материјал	1,912,680	3,760,000	5,672,680	2,133,890	3,760,000	5,893,890	2,133,890 3,760,000 5,893,890
113	481	Дотације невладиним организацијама	21,441,071	1,570,000	23,011,071	22,288,048	1,570,000	23,858,048	22,288,048 1,570,000 23,858,048
114	482	Порези, обавезне таксе, казне и пенали	12,000		12,000	0		0	0 0
115	484	Накнада штете за повреде или штету насталу услед елементарних непогода или других природних узрока	70,000		70,000	70,000		70,000	70,000
116	511	Зграде и грађевински објекти		6,845,080	6,845,080		6,845,080		6,845,080 6,845,080
117	512	Машине и опрема		11,300,000	11,300,000		11,300,000		11,300,000 11,300,000
118	543	Шуме и воде		2,100,000	2,100,000		2,100,000		2,100,000 2,100,000
Извори финансирања за функцију 133:									
01	Приходи из буџета	46,760,282		46,760,282	49,143,850		49,143,850	49,143,850	49,143,850
07	Трансфери од других нивоа власти		38,147,622	38,147,622		38,147,622	38,147,622		38,147,622 38,147,622

		Функција 133:	46,760,282	38,147,622	84,907,904	49,143,850	38,147,622	87,291,472	49,143,850	38,147,622	87,291,472
		Извори финансирања за Програмску активност 0602-0002:									
01		Приходи из буџета	46,760,282		46,760,282	49,143,850		49,143,850	49,143,850		49,143,850
07		Трансфери од других нивоа власти		38,147,622	38,147,622		38,147,622	38,147,622		38,147,622	38,147,622
		Свега за Програмску активност 0602-0002:	46,760,282	38,147,622	84,907,904	49,143,850	38,147,622	87,291,472	49,143,850	38,147,622	87,291,472

0602-П12

133

		Месне заједнице самодопринос									
		<i>Опште јавне услуге неklasификоване на другом месту;</i>									
119	411	Плате, додаци и накнаде запослених (зараде)	7,921,123		7,921,123	8,116,904		8,116,904	8,116,904		8,116,904
120	412	Социјални доприноси на терет послодавца	1,868,656		1,868,656	1,899,209		1,899,209	1,899,209		1,899,209
121	414	Социјална давања запосленима	243,500		243,500	243,500		243,500	243,500		243,500
122	416	Награде запосленима и остали посебни расходи	175,000		175,000	175,000		175,000	175,000		175,000
123	421	Стални трошкови	1,671,997		1,671,997	1,595,241		1,595,241	1,595,241		1,595,241
124	422	Трошкови путовања	376,000		376,000	376,000		376,000	376,000		376,000
125	423	Услуге по уговору	5,538,826		5,538,826	5,609,636		5,609,636	5,609,636		5,609,636
126	424	Специјализоване услуге	4,263,403		4,263,403	2,873,051		2,873,051	2,873,051		2,873,051
127	425	Текуће поправке и одржавање	4,420,500		4,420,500	2,775,500		2,775,500	2,775,500		2,775,500
128	426	Материјал	5,060,110		5,060,110	4,608,110		4,608,110	4,608,110		4,608,110
129	465	Остале донације, дотације и трансфери	135,000		135,000	85,000		85,000	85,000		85,000
130	472	Накнаде за социјалну заштиту из буџета	10,000		10,000	10,000		10,000	10,000		10,000
131	481	Дотације невладиним организацијама	5,066,912		5,066,912	4,505,000		4,505,000	4,505,000		4,505,000
132	482	Порези, обавезне таксе, казне и пенали	146,836		146,836	94,000		94,000	94,000		94,000
	512	Машине и опрема	120,000		120,000			0			0
		Извори финансирања за функцију 133:									
01		Приходи из буџета	37,017,863		37,017,863	32,966,151		32,966,151	32,966,151		32,966,151
		Функција 133:	37,017,863	0	37,017,863	32,966,151	0	32,966,151	32,966,151	0	32,966,151
		Извори финансирања за Пројекат 0602-П12:									
01		Приходи из буџета	37,017,863		37,017,863	32,966,151		32,966,151	32,966,151		32,966,151
		Свега за Пројекат 0602-П12:	37,017,863	0	37,017,863	32,966,151	0	32,966,151	32,966,151	0	32,966,151

0602-П13

660

		Канал.употр.вода нас.Мокрин и изградња затв.пијаце									
		<i>Послови становања и заједнице неklasификовани на другом месту</i>									
133	511	Зграде и грађевински објекти	0	4,500,000	4,500,000	15,200,000	59,500,000	74,700,000	16,000,000	91,000,000	107,000,000
		Извори финансирања за функцију 660:									
01		Приходи из буџета	0		0	15,200,000		15,200,000	16,000,000		16,000,000
07		Трансфери од других нивоа власти		4,500,000	4,500,000		59,500,000	59,500,000		91,000,000	91,000,000
		Функција 660:	0	4,500,000	4,500,000	15,200,000	59,500,000	74,700,000	16,000,000	91,000,000	107,000,000
		Извори финансирања за Пројекат 0602-П13:									
01		Приходи из буџета	0		0	15,200,000		15,200,000	16,000,000		16,000,000
07		Трансфери од других нивоа власти		4,500,000	4,500,000		59,500,000	59,500,000		91,000,000	91,000,000
		Свега за Пројекат 0602-П13:	0	4,500,000	4,500,000	15,200,000	59,500,000	74,700,000	16,000,000	91,000,000	107,000,000

Иzvopи финансирања за Програм 15:										
01	Приходи из буџета	83,778,145		83,778,145	97,310,001		97,310,001	98,110,001		98,110,001
07	Трансфери од других нивоа власти		42,647,622	42,647,622		97,647,622	97,647,622		129,147,622	129,147,622
Свега за Програм 15:		83,778,145	42,647,622	126,425,767	97,310,001	97,647,622	194,957,623	98,110,001	129,147,622	227,257,623
Иzvopи финансирања за Главy 1:										
01	Приходи из буџета	83,778,145		83,778,145	97,310,001		97,310,001	98,110,001		98,110,001
07	Трансфери од других нивоа власти		42,647,622	42,647,622		97,647,622	97,647,622		129,147,622	129,147,622
Свега за Главy 1:		83,778,145	42,647,622	126,425,767	97,310,001	97,647,622	194,957,623	98,110,001	129,147,622	227,257,623

3	2	ПРЕДШКОЛСКА УСТАНОВА "ДРАГОЉУБ УДИЦКИ"									
	2001	ПРОГРАМ 8 - ПРЕДШКОЛСКО ОБРАЗОВАЊЕ									
	2001-0001	Функционисање предшколских установа									
	911	Предшколско образовање									
134	411	Плате, додаци и накнаде запослених (зараде)	108,874,800	2,632,000	111,506,800	108,874,800	2,680,000	111,554,800	108,874,800	2,680,000	111,554,800
135	412	Социјални доприноси на терет послодавца	19,498,500	472,400	19,970,900	19,498,500	481,000	19,979,500	19,498,500	481,000	19,979,500
136	413	Накнаде у натури	1,200,000		1,200,000	1,254,000	0	1,254,000	1,310,430	0	1,310,430
137	414	Социјална давања запосленима	2,100,000	3,500,000	5,600,000	2,194,500	3,657,500	5,852,000	2,293,253	3,822,088	6,115,341
138	415	Накнаде трошкова за запослене	825,000	250,000	1,075,000	862,125	261,250	1,123,375	900,921	273,006	1,173,927
139	416	Награде запосленима и остали посебни расходи	1,710,000		1,710,000	1,786,950	0	1,786,950	1,867,363	0	1,867,363
140	421	Стални трошкови	21,060,000	1,495,000	22,555,000	22,007,700	1,562,275	23,569,975	22,998,046	1,632,577	24,630,623
141	422	Трошкови путовања	200,000	670,000	870,000	209,000	700,150	909,150	218,405	731,657	950,062
142	423	Услуге по уговору	792,000	4,300,000	5,092,000	827,640	4,493,500	5,321,140	864,884	4,695,708	5,560,592
143	424	Специјализоване услуге		1,250,000	1,250,000		1,306,250	1,306,250		1,365,031	1,365,031
144	425	Текуће поправке и одржавање	550,000	7,410,000	7,960,000	574,750	7,743,450	8,318,200	600,613	8,091,905	8,692,518
145	426	Материјал	11,800,000	26,165,000	37,965,000	12,331,000	27,342,425	39,673,425	12,885,895	28,572,834	41,458,729
146	441	Отплата домаћих камата	5,000		5,000	5,225	0	5,225	5,460	0	5,460
147	465	Остале донације, дотације и трансфери	14,263,700	56,600	14,320,300			0			0
148	482	Порези, обавезне таксе, казне и пенали		270,000	270,000		282,150	282,150		294,846	294,846
149	511	Зграде и грађевински објекти		9,400,000	9,400,000		9,823,000	9,823,000		10,265,035	10,265,035
150	512	Машине и опрема		4,500,000	4,500,000		4,702,500	4,702,500		4,914,113	4,914,113
		Извори финансирања за функцију 911:									
	01	Приходи из буџета	182,879,000		182,879,000	170,426,190		170,426,190	172,318,570		172,318,570
	04	Сопствени приходи буџетских корисника		39,375,000	39,375,000		41,076,450	41,076,450		42,854,465	42,854,465
	07	Трансфери од других нивоа власти		21,966,000	21,966,000		22,929,000	22,929,000		23,935,335	23,935,335
	08	Добровољни трансфери од физичких и правних лица		30,000	30,000		30,000	30,000		30,000	30,000
	16	Родитељски динар за ваннаставне активности		1,000,000	1,000,000		1,000,000	1,000,000		1,000,000	1,000,000
		Функција 911:	182,879,000	62,371,000	245,250,000	170,426,190	65,035,450	235,461,640	172,318,570	67,819,800	240,138,370
		Извори финансирања за Програмску активност 2001-0001:									
	01	Приходи из буџета	182,879,000		182,879,000	170,426,190		170,426,190	172,318,570		172,318,570
	04	Сопствени приходи буџетских корисника		39,375,000	39,375,000		41,076,450	41,076,450		42,854,465	42,854,465
	07	Трансфери од других нивоа власти		21,966,000	21,966,000		22,929,000	22,929,000		23,935,335	23,935,335
	08	Добровољни трансфери од физичких и правних лица		30,000	30,000		30,000	30,000		30,000	30,000

2001-П1	911	16	Родитељски динар за ваннаставне активности	1,000,000	1,000,000	1,000,000	1,000,000	1,000,000	1,000,000	1,000,000			
		Свега за Програмску активност 2001-0001:			182,879,000	62,371,000	245,250,000	170,426,190	65,035,450	235,461,640	172,318,570	67,819,800	240,138,370
		Безбедност у саобраћају-такмичење "Учим,возим да живот не угрозим"											
		Предшколско образовање											
		151	423	Услуге по уговору	60,000		60,000			0			0
		152	426	Материјал	120,000	20,000	140,000			0			0
		153	512	Машине и опрема	170,000		170,000			0			0
		Извори финансирања за функцију 911:											
		01	Приходи из буџета		350,000		350,000	0		0	0		0
		04	Сопствени приходи буџетских корисника			20,000	20,000		0	0		0	0
		Функција 911:			350,000	20,000	370,000	0	0	0	0	0	0
		Извори финансирања за Пројекат 2001-П1:											
		01	Приходи из буџета		350,000		350,000	0		0	0		0
		04	Сопствени приходи буџетских корисника			20,000	20,000		0	0		0	0
Свега за Пројекат 2001-П1:			350,000	20,000	370,000	0	0	0	0	0	0		
Извори финансирања за Програм 8:													
01	Приходи из буџета		183,229,000		183,229,000	170,426,190		170,426,190	172,318,570		172,318,570		
04	Сопствени приходи буџетских корисника			39,395,000	39,395,000		41,076,450	41,076,450		42,854,465	42,854,465		
07	Трансфери од других нивоа власти			21,966,000	21,966,000		22,929,000	22,929,000		23,935,335	23,935,335		
08	Добровољни трансфери од физичких и правних лица			30,000	30,000		30,000	30,000		30,000	30,000		
16	Родитељски динар за ваннаставне активности			1,000,000	1,000,000		1,000,000	1,000,000		1,000,000	1,000,000		
Свега за Програм 8:			183,229,000	62,391,000	245,620,000	170,426,190	65,035,450	235,461,640	172,318,570	67,819,800	240,138,370		
Извори финансирања за Главу 2:													
01	Приходи из буџета		183,229,000		183,229,000	170,426,190		170,426,190	172,318,570		172,318,570		
04	Сопствени приходи буџетских корисника			39,395,000	39,395,000		41,076,450	41,076,450		42,854,465	42,854,465		
07	Трансфери од других нивоа власти			21,966,000	21,966,000		22,929,000	22,929,000		23,935,335	23,935,335		
08	Добровољни трансфери од физичких и правних лица			30,000	30,000		30,000	30,000		30,000	30,000		
16	Родитељски динар за ваннаставне активности			1,000,000	1,000,000		1,000,000	1,000,000		1,000,000	1,000,000		
Свега за Главу 2:			183,229,000	62,391,000	245,620,000	170,426,190	65,035,450	235,461,640	172,318,570	67,819,800	240,138,370		
3	2.1	ОСНОВНЕ ШКОЛЕ											
2002		ПРОГРАМ 9: ОСНОВНО ОБРАЗОВАЊЕ											
2002-0001		Функционисање основних школа											
912		Основно образовање											
154	4631	Накнаде у натури-413000	7,377,190		7,377,190	7,636,000		7,636,000	7,918,347		7,918,347		
155	4631	Социјална давања запосленима-414000	400,000		400,000	715,000		715,000	715,000		715,000		
156	4631	Накнаде за запослене-415000	8,315,800		8,315,800	8,555,435		8,555,435	8,834,465		8,834,465		
157	4631	Награде,бонуси и остали посебни расходи-416000	4,961,220		4,961,220	4,745,958		4,745,958	5,607,330		5,607,330		
158	4631	Стални трошкови-421000	63,090,985		63,090,985	64,856,018		64,856,018	67,532,496		67,532,496		
159	4631	Путни трошкови-422000	4,275,500		4,275,500	4,150,680		4,150,680	4,189,881		4,189,881		
160	4631	Услуге по уговору-423000	3,776,050		3,776,050	3,200,500		3,200,500	3,173,500		3,173,500		

161	4631	Специјализоване услуге-424000	631,000	631,000	598,000	598,000	589,500	589,500
162	4631	Текуће поправке и одржавање-425000	10,681,500	10,681,500	9,325,250	9,325,250	9,110,000	9,110,000
163	4631	Материјал-426000	5,755,335	5,755,335	5,691,335	5,691,335	5,704,335	5,704,335
164	4631	Бесплатне ужине-472000	5,705,000	5,705,000	6,150,000	6,150,000	6,525,000	6,525,000
165	4631	Персонални асистенти-472000	1,610,000	1,610,000	1,710,000	1,710,000	1,820,000	1,820,000
166	4631	Порези,обавезне таксе и казне-482000	116,665	116,665	55,000	55,000	55,000	55,000
167	4631	Новчане казне и пенали по решењу судова-483000	100,000	100,000	156,665	156,665	156,665	156,665
168	4632	Машине и опрема-512000	1,800,000	1,800,000	1,185,000	1,185,000	1,140,000	1,140,000
Извори финансирања за функцију 912:								
01		Приходи из буџета	118,596,245	118,596,245	118,730,841	118,730,841	123,071,519	123,071,519
Функција 912:			118,596,245	0	118,596,245	118,730,841	0	118,730,841
Извори финансирања за Програмску активност 2002-0001:								
01		Приходи из буџета	118,596,245	118,596,245	118,730,841	118,730,841	123,071,519	123,071,519
Свега за Програмску активност 2002-0001:			118,596,245	0	118,596,245	118,730,841	0	123,071,519
Извори финансирања за Програм 9:								
01		Приходи из буџета	118,596,245	118,596,245	118,730,841	118,730,841	123,071,519	123,071,519
Свега за Програм 9:			118,596,245	0	118,596,245	118,730,841	0	123,071,519
Извори финансирања за Главу 2.1:								
01		Приходи из буџета	118,596,245	118,596,245	118,730,841	118,730,841	123,071,519	123,071,519
Свега за Главу 2.1:			118,596,245	0	118,596,245	118,730,841	0	123,071,519

3	2.2	СРЕДЊЕ ШКОЛЕ						
	2003	ПРОГРАМ 10: СРЕДЊЕ ОБРАЗОВАЊЕ						
	2003-0001	Функционисање средњих школа						
	920	Средње образовање						
169	411	Плате, додаци и накнаде запослених (зараде)						
170	412	Социјални доприноси на терет послодавца						
171	422	Трошкови путовања						
172	423	Услуге по уговору						
173	424	Специјализоване услуге						
174	425	Текуће поправке и одржавање						
175	426	Материјал						
176	4631	Накнаде у натури-413000	2,000,500	2,000,500	2,060,000	2,060,000	2,090,000	2,090,000
177	4631	Социјална давања запосленима-414000	360,000	360,000	360,000	360,000	360,000	360,000
178	4631	Накнаде за запослене-415000	2,090,200	2,090,200	2,180,000	2,180,000	2,260,000	2,260,000
179	4631	Награде,бонуси и остали посебни расходи-416000	1,560,000	1,560,000	1,335,300	1,335,300	2,215,820	2,215,820
180	4631	Стални трошкови-421000	17,950,000	17,950,000	18,472,600	18,472,600	19,095,000	19,095,000
181	4631	Путни трошкови-422000	1,375,000	1,375,000	1,230,000	1,230,000	1,245,000	1,245,000
182	4631	Услуге по уговору-423000	555,000	555,000	515,000	515,000	515,000	515,000
183	4631	Специјализоване услуге-424000	585,000	585,000	490,000	490,000	540,000	540,000
184	4631	Текуће поправке и одржавање-425000	4,639,700	4,639,700	2,944,700	2,944,700	2,944,700	2,944,700
185	4631	Материјал-426000	2,890,000	2,890,000	2,850,000	2,850,000	2,850,000	2,850,000

186	4631	Персонални асистенти-472000	270,000	270,000	300,000	300,000	330,000	330,000
187	4631	Порези,обавезне таксе и казне-482000	30,000	30,000	30,000	30,000	30,000	30,000
188	4631	Новчане казне и пенали по решењу судова-483000	300,000	300,000	200,000	200,000	200,000	200,000
189	4632	Машине и опрема-512000	1,530,000	1,530,000	1,000,000	1,000,000	1,000,000	1,000,000
190	482	Порези, обавезне таксе, казне и пенали						
191	511	Зграде и грађевински објекти						
192	541	Земљиште						
Извори финансирања за функцију 920:								
01		Приходи из буџета	36,135,400	36,135,400	33,967,600	33,967,600	35,675,520	35,675,520
Функција 920:			36,135,400	0	36,135,400	33,967,600	0	33,967,600
Извори финансирања за програмску активност 2003-0001:								
01		Приходи из буџета	36,135,400	36,135,400	33,967,600	33,967,600	35,675,520	35,675,520
Свега за програмску активност 2003-0001:			36,135,400	0	36,135,400	33,967,600	0	33,967,600
Извори финансирања за Програм 10:								
01		Приходи из буџета	36,135,400	36,135,400	33,967,600	33,967,600	35,675,520	35,675,520
Свега за Програм 10:			36,135,400	0	36,135,400	33,967,600	0	33,967,600
Извори финансирања за Главу 2.2:								
01		Приходи из буџета	36,135,400	36,135,400	33,967,600	33,967,600	35,675,520	35,675,520
Свега за Главу 2.2:			36,135,400	0	36,135,400	33,967,600	0	33,967,600

3	2.3	ЦЕНТАР ЗА СТРУЧНО УСАВРШАВАЊЕ КИКИНДА										
	0602	ПРОГРАМ 15: ЛОКАЛНА САМОУПРАВА										
	0602-П4	Реализација програма стручног усавршавања преко Центра за стручно усавршавање Кикинда										
	950	Образовање које није дефинисано нивоом										
	193	411	Плате, додаци и накнаде запослених (зараде)	3,986,331		3,986,331	3,986,331		3,986,331	3,986,331	3,986,331	
	194	412	Социјални доприноси на терет послодавца	713,553		713,553	713,553		713,553	713,553	713,553	
	195	414	Социјална давања запосленима	200,000		200,000	0		0	0	0	
	196	415	Накнаде трошкова за запослене	180,000		180,000	185,000		185,000	190,000	190,000	
	197	421	Стални трошкови	2,280,000	85,000	2,365,000	2,226,000	35,200	2,261,200	2,311,000	42,000	2,353,000
	198	422	Трошкови путовања	95,000	570,000	665,000	95,000	38,500	133,500	95,000	41,000	136,000
	199	423	Услуге по уговору	1,611,000	2,050,000	3,661,000	2,160,000	2,898,000	5,058,000	2,235,000	3,055,000	5,290,000
	200	424	Специјализоване услуге	20,000		20,000	10,000		10,000	10,000		10,000
	201	425	Текуће поправке и одржавање	397,000	410,000	807,000	95,000	138,600	233,600	95,000	150,000	245,000
	202	426	Материјал	505,000	370,000	875,000	230,000	253,500	483,500	245,000	280,000	525,000
	204	465	Остале донације, дотације и трансфери	622,000	0	622,000	622,000		622,000	622,000		622,000
	205	482	Порези, обавезне таксе, казне и пенали	220,000	40,000	260,000	200,000		200,000	200,000		200,000
	206	511	Зграде и грађевински објекти	100,000		100,000	400,000		400,000	400,000		400,000
	207	512	Машине и опрема			0		55,000	55,000		60,000	60,000
			Извори финансирања за функцију 950:									
		01	Приходи из буџета	10,929,884		10,929,884	10,922,884		10,922,884	11,102,884		11,102,884

Сопствени приходи буџетских корисника		3,525,000	3,525,000		3,418,800	3,418,800		3,628,000	3,628,000
Функција 950:	10,929,884	3,525,000	14,454,884	10,922,884	3,418,800	14,341,684	11,102,884	3,628,000	14,730,884
Извори финансирања за Пројекат 0602-П4:									
Приходи из буџета	10,929,884		10,929,884	10,922,884		10,922,884	11,102,884		11,102,884
Сопствени приходи буџетских корисника		3,525,000	3,525,000		3,418,800	3,418,800		3,628,000	3,628,000
Свега за Пројекат 0602-П4:	10,929,884	3,525,000	14,454,884	10,922,884	3,418,800	14,341,684	11,102,884	3,628,000	14,730,884
Извори финансирања за Програм 15:									
Приходи из буџета	10,929,884		10,929,884	10,922,884		10,922,884	11,102,884		11,102,884
Сопствени приходи буџетских корисника		3,525,000	3,525,000		3,418,800	3,418,800		3,628,000	3,628,000
Свега за Програм 15:	10,929,884	3,525,000	14,454,884	10,922,884	3,418,800	14,341,684	11,102,884	3,628,000	14,730,884
Извори финансирања за Главу 2.3:									
Приходи из буџета	10,929,884		10,929,884	10,922,884		10,922,884	11,102,884		11,102,884
Сопствени приходи буџетских корисника		3,525,000	3,525,000		3,418,800	3,418,800		3,628,000	3,628,000
Свега за Главу 2.3:	10,929,884	3,525,000	14,454,884	10,922,884	3,418,800	14,341,684	11,102,884	3,628,000	14,730,884

3	3.1	Културни центар Кикинда								
1201		ПРОГРАМ 13 - РАЗВОЈ КУЛТУРЕ								
1201-0001		Функционисање локалних установа културе								
820		Услуге културе								
208	411	Плате, додаци и накнаде запослених (зараде)	5,728,730	5,728,730	5,838,198	5,838,198	5,838,198	5,838,198	5,838,198	5,838,198
209	412	Социјални доприноси на терет послодавца	1,025,443	1,025,443	1,045,037	1,045,037	1,045,037	1,045,037	1,045,037	1,045,037
210	413	Накнаде у натури	11,000	11,000	11,000	11,000	11,000	11,000	11,000	11,000
211	414	Социјална давања запосленима	500,000	500,000	500,000	500,000	500,000	500,000	500,000	500,000
212	416	Награде запосленима и остали посебни расходи	82,580	82,580	82,580	82,580	82,580	82,580	82,580	82,580
213	421	Стални трошкови	3,224,100	590,000	3,814,100	3,224,100	590,000	3,814,100	590,000	3,814,100
214	422	Трошкови путовања	60,000	60,000	60,000	60,000	60,000	60,000	60,000	60,000
215	423	Услуге по уговору	400,000	400,000	400,000	400,000	400,000	400,000	400,000	400,000
216	425	Текуће поправке и одржавање	50,000	224,000	274,000	50,000	224,000	274,000	50,000	224,000
217	426	Материјал	110,000	295,000	405,000	110,000	295,000	405,000	110,000	295,000
218	465	Остале донације, дотације и трансфери	1,220,200	1,220,200	1,220,200	1,220,200	1,220,200	1,220,200	1,220,200	1,220,200
219	482	Порези, обавезне таксе, казне и пенали	114,575	114,575	116,764	116,764	116,764	116,764	116,764	116,764
220	483	Новчане казне и пенали по решењу судова	27,743	27,743	27,743	27,743	27,743	27,743	27,743	27,743
221	512	Машине и опрема	100,000	100,000	100,000	100,000	100,000	100,000	100,000	100,000
Извори финансирања за функцију 820:										
01	Приходи из буџета	11,973,048		11,973,048	12,104,299	12,104,299	12,104,299	12,104,299		12,104,299
04	Сопствени приходи буџетских корисника		1,790,323	1,790,323		1,790,323	1,790,323		1,790,323	1,790,323
Функција 820:		11,973,048	1,790,323	13,763,371	12,104,299	1,790,323	13,894,622	12,104,299	1,790,323	13,894,622
Извори финансирања за Програмску активност 1201-0001:										
01	Приходи из буџета	11,973,048		11,973,048	12,104,299	12,104,299	12,104,299	12,104,299		12,104,299
04	Сопствени приходи буџетских корисника		1,790,323	1,790,323		1,790,323	1,790,323		1,790,323	1,790,323
Свега за Програмску активност 1201-0001:		11,973,048	1,790,323	13,763,371	12,104,299	1,790,323	13,894,622	12,104,299	1,790,323	13,894,622

1201-П1		Проекти Културног центра								
820		Услуге културе								
222	422	Трошкови путовања	122,000		122,000	122,000		122,000	122,000	122,000
223	423	Услуге по уговору	982,620		982,620	982,620		982,620	982,620	982,620
224	424	Специјализоване услуге	202,100		202,100	202,100		202,100	202,100	202,100
225	426	Материјал	229,172		229,172	229,172		229,172	229,172	229,172
Извори финансирања за функцију 820:										
01	Приходи из буџета		1,535,892		1,535,892	1,535,892		1,535,892	1,535,892	1,535,892
Функција 820:			1,535,892	0	1,535,892	1,535,892	0	1,535,892	1,535,892	0 1,535,892
Извори финансирања за Пројекат 1201-П1:										
01	Приходи из буџета		1,535,892		1,535,892	1,535,892		1,535,892	1,535,892	1,535,892
Свега за Пројекат 1201-П1:			1,535,892	0	1,535,892	1,535,892	0	1,535,892	1,535,892	0 1,535,892
Извори финансирања за Програм 13:										
01	Приходи из буџета		13,508,940		13,508,940	13,640,191		13,640,191	13,640,191	13,640,191
04	Сопствени приходи буџетских корисника			1,790,323	1,790,323		1,790,323	1,790,323		1,790,323
Свега за Програм 13:			13,508,940	1,790,323	15,299,263	13,640,191	1,790,323	15,430,514	13,640,191	1,790,323 15,430,514
Извори финансирања за Главу 3.1:										
01	Приходи из буџета		13,508,940		13,508,940	13,640,191		13,640,191	13,640,191	13,640,191
04	Сопствени приходи буџетских корисника			1,790,323	1,790,323		1,790,323	1,790,323		1,790,323
Свега за Главу 3.1:			13,508,940	1,790,323	15,299,263	13,640,191	1,790,323	15,430,514	13,640,191	1,790,323 15,430,514
3	3.2	Историјски архив								
1201		ПРОГРАМ 13 - РАЗВОЈ КУЛТУРЕ								
1201-0001		Функционисање локалних установа културе								
820		Услуге културе								
226	411	Плате, додаци и накнаде запослених (зараде)	5,254,379	149,653	5,404,032	5,254,379	149,653	5,404,032	5,254,379	149,653 5,404,032
227	412	Социјални доприноси на терет послодавца	940,534	26,788	967,322	940,534	26,788	967,322	940,534	26,788 967,322
228	413	Накнаде у натури		50,000	50,000		50,000	50,000		50,000
229	414	Социјална давања запосленима	500,000		500,000	500,000		500,000	500,000	500,000
230	416	Награде запосленима и остали посебни расходи	130,000		130,000	130,000		130,000	130,000	130,000
231	421	Стални трошкови	1,994,000	115,000	2,109,000	1,994,000	115,000	2,109,000	1,994,000	115,000 2,109,000
232	422	Трошкови путовања		80,000	80,000		80,000	80,000		80,000
233	423	Услуге по уговору	1,300,000	140,000	1,440,000	1,300,000	140,000	1,440,000	1,300,000	140,000 1,440,000
234	424	Специјализоване услуге	260,000		260,000	260,000		260,000	260,000	260,000
235	425	Текуће поправке и одржавање	60,000	130,000	190,000	60,000	130,000	190,000	60,000	130,000 190,000
236	426	Материјал	80,000	408,000	488,000	80,000	408,000	488,000	80,000	408,000 488,000
237	465	Остале донације, дотације и трансфери	843,000		843,000	843,000		843,000	843,000	843,000
238	482	Порези, обавезне таксе, казне и пенали	105,088		105,088	105,088		105,088	105,088	105,088
Извори финансирања за функцију 820:										
01	Приходи из буџета		11,467,001		11,467,001	11,467,001		11,467,001	11,467,001	11,467,001
04	Сопствени приходи буџетских корисника			1,099,441	1,099,441		1,099,441	1,099,441		1,099,441
Функција 820:			11,467,001	1,099,441	12,566,442	11,467,001	1,099,441	12,566,442	11,467,001	1,099,441 12,566,442

1201-ПЗ	820	04	Сопствени приходи буџетских корисника	677,188	677,188	677,188	677,188	677,188	677,188	677,188
			Функција 820:	22,197,893	677,188	22,875,081	22,465,900	677,188	23,143,088	22,465,900
			Извори финансирања за Програмску активност 1201-0001:							
		01	Приходи из буџета	22,197,893	22,197,893	22,465,900	22,465,900	22,465,900	22,465,900	22,465,900
		04	Сопствени приходи буџетских корисника	677,188	677,188	677,188	677,188	677,188	677,188	677,188
			Свега за Програмску активност 1201-0001:	22,197,893	677,188	22,875,081	22,465,900	677,188	23,143,088	22,465,900
1201-ПЗ	820		Пројекти Народне библиотеке							
			<i>Услуге културе</i>							
		253	422 Трошкови путовања	137,600	100,000	137,600	100,000	137,600	100,000	137,600
		254	423 Услуге по уговору	229,756	96,000	229,756	96,000	229,756	96,000	229,756
		255	424 Специјализоване услуге	738,884	50,000	738,884	50,000	738,884	50,000	738,884
		256	426 Материјал	210,400	30,000	210,400	30,000	210,400	30,000	210,400
		257	515 Нематеријална имовина	1,256,000	50,000	1,306,000	50,000	1,306,000	50,000	1,306,000
			Извори финансирања за функцију 820:							
		01	Приходи из буџета	2,572,640	2,572,640	2,572,640	2,572,640	2,572,640	2,572,640	2,572,640
		04	Сопствени приходи буџетских корисника	326,000	326,000	326,000	326,000	326,000	326,000	326,000
1201-ПЗ	820		Функција 820:	2,572,640	326,000	2,898,640	2,572,640	326,000	2,898,640	2,572,640
			Извори финансирања за Пројекат 1201-ПЗ:							
		01	Приходи из буџета	2,572,640	2,572,640	2,572,640	2,572,640	2,572,640	2,572,640	2,572,640
		04	Сопствени приходи буџетских корисника	326,000	326,000	326,000	326,000	326,000	326,000	326,000
			Свега за Пројекат 1201-ПЗ:	2,572,640	326,000	2,898,640	2,572,640	326,000	2,898,640	2,572,640
1201-ПЗ	820		Извори финансирања за Програм 13:							
		01	Приходи из буџета	24,770,533	24,770,533	25,038,540	25,038,540	25,038,540	25,038,540	25,038,540
		04	Сопствени приходи буџетских корисника	1,003,188	1,003,188	1,003,188	1,003,188	1,003,188	1,003,188	1,003,188
			Свега за Програм 13:	24,770,533	1,003,188	25,773,721	25,038,540	1,003,188	26,041,728	25,038,540
1201-ПЗ	820		Извори финансирања за Главу 3.3:							
		01	Приходи из буџета	24,770,533	24,770,533	25,038,540	25,038,540	25,038,540	25,038,540	25,038,540
		04	Сопствени приходи буџетских корисника	1,003,188	1,003,188	1,003,188	1,003,188	1,003,188	1,003,188	1,003,188
			Свега за Главу 3.3:	24,770,533	1,003,188	25,773,721	25,038,540	1,003,188	26,041,728	25,038,540

3	3.4	Народни музеј								
1201		ПРОГРАМ 13 - РАЗВОЈ КУЛТУРЕ								
1201-0001		Функционисање локалних установа културе								
	820		<i>Услуге културе</i>							
		258	411 Плате, додаци и накнаде запослених (зараде)	7,047,540	55,000	7,102,540	7,047,540	55,000	7,102,540	7,102,540
		259	412 Социјални доприноси на терет послодавца	1,261,510	9,000	1,270,510	1,261,510	9,000	1,270,510	1,270,510
		260	413 Накнаде у натури		90,000	90,000	90,000	90,000	90,000	90,000
		261	414 Социјална давања запосленима	791,834		791,834	791,834	791,834	791,834	791,834
		262	421 Стални трошкови	5,096,152	98,000	5,194,152	5,096,152	98,000	5,194,152	5,194,152
		263	422 Трошкови путовања		10,000	10,000	10,000	10,000	10,000	10,000
		264	423 Услуге по уговору	1,400,000	40,000	1,440,000	1,400,000	40,000	1,440,000	1,440,000

1201-П4

820

265	424	Специјализоване услуге		40,000	40,000		40,000	40,000		40,000	40,000
266	425	Текуће поправке и одржавање	60,000	50,000	110,000	60,000	50,000	110,000	60,000	50,000	110,000
267	426	Материјал	88,620	102,000	190,620	88,620	102,000	190,620	88,620	102,000	190,620
268	465	Остале донације, дотације и трансфери	1,145,000		1,145,000	1,145,000		1,145,000	1,145,000		1,145,000
269	482	Порези, обавезне таксе, казне и пенали	140,951		140,951	140,951		140,951	140,951		140,951
270	523	Залихе робе за даљу продају		310,000	310,000		310,000	310,000		310,000	310,000
Извори финансирања за функцију 820:											
01		Приходи из буџета	17,031,607		17,031,607	17,031,607		17,031,607	17,031,607		17,031,607
04		Сопствени приходи буџетских корисника		804,000	804,000		804,000	804,000		804,000	804,000
Функција 820:			17,031,607	804,000	17,835,607	17,031,607	804,000	17,835,607	17,031,607	804,000	17,835,607
Извори финансирања за Програмску активност 1201-0001:											
01		Приходи из буџета	17,031,607		17,031,607	17,031,607		17,031,607	17,031,607		17,031,607
04		Сопствени приходи буџетских корисника		804,000	804,000		804,000	804,000		804,000	804,000
Свега за Програмску активност 1201-0001:			17,031,607	804,000	17,835,607	17,031,607	804,000	17,835,607	17,031,607	804,000	17,835,607
Пројекти Народног музеја											
<i>Услуге културе</i>											
271	421	Стални трошкови	45,000		45,000	45,000		45,000	45,000		45,000
272	422	Трошкови путовања	170,000	10,000	170,000	170,000	10,000	170,000	170,000	10,000	170,000
273	423	Услуге по уговору	246,000	25,000	246,000	246,000	25,000	246,000	246,000	25,000	246,000
274	424	Специјализоване услуге	968,000	15,000	968,000	968,000	15,000	968,000	968,000	15,000	968,000
275	425	Текуће поправке и одржавање	70,000		70,000	70,000		70,000	70,000		70,000
276	426	Материјал	420,000	43,000	420,000	420,000	43,000	420,000	420,000	43,000	420,000
277	512	Машине и опрема	40,000		40,000	40,000		40,000	40,000		40,000
278	515	Нематеријална имовина	30,000		30,000	30,000		30,000	30,000		30,000
Извори финансирања за функцију 820:											
01		Приходи из буџета	1,989,000		1,989,000	1,989,000		1,989,000	1,989,000		1,989,000
04		Сопствени приходи буџетских корисника		93,000	93,000		93,000	93,000		93,000	93,000
Функција 820:			1,989,000	93,000	2,082,000	1,989,000	93,000	2,082,000	1,989,000	93,000	2,082,000
Извори финансирања за Пројекат 1201-П4:											
01		Приходи из буџета	1,989,000		1,989,000	1,989,000		1,989,000	1,989,000		1,989,000
04		Сопствени приходи буџетских корисника		93,000	93,000		93,000	93,000		93,000	93,000
Свега за Пројекат 1201-П4:			1,989,000	93,000	2,082,000	1,989,000	93,000	2,082,000	1,989,000	93,000	2,082,000
Извори финансирања за Програм 13:											
01		Приходи из буџета	19,020,607		19,020,607	19,020,607		19,020,607	19,020,607		19,020,607
04		Сопствени приходи буџетских корисника		897,000	897,000		897,000	897,000		897,000	897,000
Свега за Програм 13:			19,020,607	897,000	19,917,607	19,020,607	897,000	19,917,607	19,020,607	897,000	19,917,607
Извори финансирања за Главу 3.4:											
01		Приходи из буџета	19,020,607		19,020,607	19,020,607		19,020,607	19,020,607		19,020,607
04		Сопствени приходи буџетских корисника		897,000	897,000		897,000	897,000		897,000	897,000
Свега за Главу 3.4:			19,020,607	897,000	19,917,607	19,020,607	897,000	19,917,607	19,020,607	897,000	19,917,607

3	3.5	Народно позориште								
1201		ПРОГРАМ 13 - РАЗВОЈ КУЛТУРЕ								
1201-0001		Функционисање локалних установа културе								
820		Услуге културе								
279	411	Плате, додаци и накнаде запослених (зараде)	15,867,425		15,867,425	15,867,425		15,867,425	15,867,425	15,867,425
280	412	Социјални доприноси на терет послодавца	2,570,925		2,570,925	2,840,269		2,840,269	2,840,269	2,840,269
281	413	Накнаде у натури	635,566		635,566	635,566		635,566	635,566	635,566
282	414	Социјална давања запосленима	2,000,000		2,000,000	2,000,000		2,000,000	2,000,000	2,000,000
283	415	Накнаде трошкова за запослене	100,000		100,000	100,000		100,000	100,000	100,000
284	416	Награде запосленима и остали посебни расходи	400,000		400,000	400,000		400,000	400,000	400,000
285	421	Стални трошкови	3,652,822		3,652,822	3,652,822		3,652,822	3,652,822	3,652,822
	422	Трошкови путовања		1,450,000	1,450,000		1,450,000		1,450,000	1,450,000
286	423	Услуге по уговору	863,244	250,000	1,113,244	1,000,000	250,000	1,250,000	1,000,000	250,000
	424	Специјализоване услуге		760,000	760,000		760,000		760,000	760,000
287	425	Текуће поправке и одржавање	250,000		250,000	250,000		250,000	250,000	250,000
288	426	Материјал	152,000	460,000	612,000	152,000	460,000	612,000	152,000	460,000
289	465	Остале донације, дотације и трансфери	2,351,000		2,351,000	2,351,000		2,351,000	2,351,000	2,351,000
290	482	Порези, обавезне таксе, казне и пенали	269,344		269,344		0			0
291	512	Машине и опрема	300,000		300,000	300,000		300,000	300,000	300,000
		Извори финансирања за функцију 820:								
01		Приходи из буџета	29,412,326		29,412,326	29,549,082		29,549,082	29,549,082	29,549,082
04		Сопствени приходи буџетских корисника		2,920,000	2,920,000		2,920,000		2,920,000	2,920,000
		Функција 820:	29,412,326	2,920,000	32,332,326	29,549,082	2,920,000	32,469,082	29,549,082	2,920,000
		Извори финансирања за Програмску активност 1201-0001:								
01		Приходи из буџета	29,412,326		29,412,326	29,549,082		29,549,082	29,549,082	29,549,082
04		Сопствени приходи буџетских корисника		2,920,000	2,920,000		2,920,000		2,920,000	2,920,000
		Свега за Програмску активност 1201-0001:	29,412,326	2,920,000	32,332,326	29,549,082	2,920,000	32,469,082	29,549,082	2,920,000
1201-П5		Пројекти Народног позоришта								
820		Услуге културе								
292	422	Трошкови путовања	650,000		650,000	650,000		650,000	650,000	650,000
293	423	Услуге по уговору	780,000		780,000	780,000		780,000	780,000	780,000
294	424	Специјализоване услуге	3,292,000		3,292,000	3,292,000		3,292,000	3,292,000	3,292,000
295	426	Материјал	1,300,000		1,300,000	1,300,000		1,300,000	1,300,000	1,300,000
		Извори финансирања за функцију 820:								
01		Приходи из буџета	6,022,000		6,022,000	6,022,000		6,022,000	6,022,000	6,022,000
		Функција 820:	6,022,000	0	6,022,000	6,022,000	0	6,022,000	6,022,000	0
		Извори финансирања за Пројекат 1201-П5:								
01		Приходи из буџета	6,022,000		6,022,000	6,022,000		6,022,000	6,022,000	6,022,000
		Свега за Пројекат 1201-П5:	6,022,000	0	6,022,000	6,022,000	0	6,022,000	6,022,000	0
		Извори финансирања за Програм 13:								
01		Приходи из буџета	35,434,326		35,434,326	35,571,082		35,571,082	35,571,082	35,571,082
04		Сопствени приходи буџетских корисника		2,920,000	2,920,000		2,920,000		2,920,000	2,920,000

			Свега за Програм 13:		35,434,326	2,920,000	38,354,326	35,571,082	2,920,000	38,491,082	35,571,082	2,920,000	38,491,082
			Извори финансирања за Главу 3.5:										
01	Приходи из буџета				35,434,326		35,434,326	35,571,082		35,571,082	35,571,082		35,571,082
04	Сопствени приходи буџетских корисника					2,920,000	2,920,000		2,920,000	2,920,000		2,920,000	2,920,000
			Свега за Главу 3.5:		35,434,326	2,920,000	38,354,326	35,571,082	2,920,000	38,491,082	35,571,082	2,920,000	38,491,082
3	3.6	Терра											
1201		ПРОГРАМ 13 - РАЗВОЈ КУЛТУРЕ											
1201-0001		Функционисање локалних установа културе											
820		Услуге културе											
296	411	Плате, додаци и накнаде запослених (зараде)			3,769,808		3,769,808	3,769,808		3,769,808	3,769,808		3,769,808
297	412	Социјални доприноси на терет послодавца			674,796		674,796	674,796		674,796	674,796		674,796
298	414	Социјална давања запосленима			600,000		600,000	600,000		600,000	600,000		600,000
299	415	Накнаде трошкова за запослене			100,000		100,000	100,000		100,000	100,000		100,000
300	416	Награде запосленима и остали посебни расходи			168,100		168,100	168,100		168,100	168,100		168,100
301	421	Стални трошкови			1,717,800		1,717,800	1,717,800		1,717,800	1,717,800		1,717,800
302	425	Текуће поправке и одржавање			800,000		800,000	600,000		600,000	600,000		600,000
303	426	Материјал			290,000		290,000	210,000		210,000	210,000		210,000
304	465	Остале донације, дотације и трансфери			578,000		578,000	578,000		578,000	578,000		578,000
305	482	Порези, обавезне таксе, казне и пенали			100,396		100,396	100,396		100,396	100,396		100,396
	512	Машине и опрема			700,000		700,000			0			0
			Извори финансирања за функцију 820:										
01	Приходи из буџета				9,498,900		9,498,900	8,518,900		8,518,900	8,518,900		8,518,900
			Функција 820:		9,498,900	0	9,498,900	8,518,900	0	8,518,900	8,518,900	0	8,518,900
			Извори финансирања за Програмску активност 1201-0001:										
01	Приходи из буџета				9,498,900		9,498,900	8,518,900		8,518,900	8,518,900		8,518,900
			Свега за Програмску активност 1201-0001:		9,498,900	0	9,498,900	8,518,900	0	8,518,900	8,518,900	0	8,518,900
1201-П6		Пројекти Терре											
820		Услуге културе											
306	423	Услуге по уговору			3,014,992		3,014,992	3,014,992		3,014,992	3,014,992		3,014,992
307	424	Специјализоване услуге			2,770,639		2,770,639	2,770,639		2,770,639	2,770,639		2,770,639
308	426	Материјал			851,200		851,200	851,200		851,200	851,200		851,200
			Извори финансирања за функцију 820:										
01	Приходи из буџета				6,636,831		6,636,831	6,636,831		6,636,831	6,636,831		6,636,831
			Функција 820:		6,636,831	0	6,636,831	6,636,831	0	6,636,831	6,636,831	0	6,636,831
			Извори финансирања за Пројекат 1201-П6:										
01	Приходи из буџета				6,636,831		6,636,831	6,636,831		6,636,831	6,636,831		6,636,831
			Свега за Пројекат 1201-П6:		6,636,831	0	6,636,831	6,636,831	0	6,636,831	6,636,831	0	6,636,831
			Извори финансирања за Програм 13:										
01	Приходи из буџета				16,135,731		16,135,731	15,155,731		15,155,731	15,155,731		15,155,731
			Свега за Програм 13:		16,135,731	0	16,135,731	15,155,731	0	15,155,731	15,155,731	0	15,155,731

		Иzvopи финансирања за Главy 3.6:							
01		Приходи из буџета	16,135,731		16,135,731	15,155,731		15,155,731	15,155,731
Свега за Главy 3.6:			16,135,731	0	16,135,731	15,155,731	0	15,155,731	15,155,731

3	3.7	КУД Еђшег							
	1201	ПРОГРАМ 13 - РАЗВОЈ КУЛТУРЕ							
	1201-0002	Подстицаји културном и уметничком стваралаштву							
	820	Услуге културе							
	309	472	Плате, додаци и накнаде запослених-411000	1,649,979		1,649,979	1,649,979		1,649,979
	310	472	Соц.доприноси на терет послодавца-412000	328,346		328,346	328,346		328,346
	311	472	Социјална давања запосленима-414000	350,726		350,726	350,726		350,726
	312	472	Стални трошкови-421000	1,253,814		1,253,814	1,253,814		1,253,814
	313	472	Текуће поправке и одржавање-425000	52,500		52,500	52,500		52,500
	314	472	Материјал-426000	9,114		9,114	9,114		9,114
		Иzvopи финансирања за функцију 820:							
	01		Приходи из буџета	3,644,479		3,644,479	3,644,479		3,644,479
Функција 820:				3,644,479	0	3,644,479	3,644,479	0	3,644,479
		Иzvopи финансирања за Програмску активност 1201-0002:							
	01		Приходи из буџета	3,644,479		3,644,479	3,644,479		3,644,479
Свега за Програмску активност 1201-0002:				3,644,479	0	3,644,479	3,644,479	0	3,644,479
		Иzvopи финансирања за Програм 13:							
	01		Приходи из буџета	3,644,479		3,644,479	3,644,479		3,644,479
Свега за Програм 13:				3,644,479	0	3,644,479	3,644,479	0	3,644,479
		Иzvopи финансирања за Главy 3.7:							
	01		Приходи из буџета	3,644,479		3,644,479	3,644,479		3,644,479
Свега за Главy 3.7:				3,644,479	0	3,644,479	3,644,479	0	3,644,479

3	3.8	ДЗНМ Гусле							
	1201	ПРОГРАМ 13 - РАЗВОЈ КУЛТУРЕ							
	1201-0002	Подстицаји културном и уметничком стваралаштву							
	820	Услуге културе							
	315	472	Плате, додаци и накнаде запослених-411000	3,140,720		3,140,720	3,140,720		3,140,720
	316	472	Соц.доприноси на терет послодавца-412000	661,957		661,957	661,957		661,957
	317	472	Социјална давања запосленима-414000	597,376		597,376	597,376		597,376
	318	472	Стални трошкови-421000	1,999,000		1,999,000	1,949,000		1,949,000
	319	472	Текуће поправке и одржавање-425000	50,000		50,000	50,000		50,000
		Иzvopи финансирања за функцију 820:							
	01		Приходи из буџета	6,449,053		6,449,053	6,399,053		6,399,053
Функција 820:				6,449,053	0	6,449,053	6,399,053	0	6,399,053

3	3.9	1201	1201-0002	820	320	472	Извори финансирања за Програмску активност 1201-0002:																
							Приходи из буџета	6,449,053		6,449,053	6,399,053		6,399,053	6,399,053		6,399,053							
							Свега за Програмску активност 1201-0002:							6,449,053	0	6,449,053	6,399,053	0	6,399,053	6,399,053	0	6,399,053	
							Извори финансирања за Програм 13:																
							Приходи из буџета	6,449,053		6,449,053	6,399,053		6,399,053	6,399,053		6,399,053							
							Свега за Програм 13:							6,449,053	0	6,449,053	6,399,053	0	6,399,053	6,399,053	0	6,399,053	
							Извори финансирања за Главу 3.8:																
							Приходи из буџета	6,449,053		6,449,053	6,399,053		6,399,053	6,399,053		6,399,053							
Свега за Главу 3.8:							6,449,053	0	6,449,053	6,399,053	0	6,399,053	6,399,053	0	6,399,053								
3	3.9	1201	1201-0002	820	320	472	Асоцијација културних друштава општине Кикинда																
							ПРОГРАМ 13 - РАЗВОЈ КУЛТУРЕ																
							Подстицаји културном и уметничком стваралаштву																
							Услуге културе																
							Накнаде за социјалну заштиту из буџета	1,470,596		1,470,596	1,470,596		1,470,596	1,470,596		1,470,596							
							Извори финансирања за функцију 820:																
							Приходи из буџета	1,470,596		1,470,596	1,470,596		1,470,596	1,470,596		1,470,596							
							Функција 820:				1,470,596	0	1,470,596	1,470,596	0	1,470,596	1,470,596	0	1,470,596				
							Извори финансирања за Програмску активност 1201-0002:																
							Приходи из буџета	1,470,596		1,470,596	1,470,596		1,470,596	1,470,596		1,470,596							
Свега за Програмску активност 1201-0002:				1,470,596	0	1,470,596	1,470,596	0	1,470,596	1,470,596	0	1,470,596											
3	3.10	1201	1201-0002	820	321	481	Извори финансирања за Програм 13:																
							Приходи из буџета	1,470,596		1,470,596	1,470,596		1,470,596	1,470,596		1,470,596							
							Свега за Програм 13:				1,470,596	0	1,470,596	1,470,596	0	1,470,596	1,470,596	0	1,470,596				
							Извори финансирања за Главу 3.9:																
							Приходи из буџета	1,470,596		1,470,596	1,470,596		1,470,596	1,470,596		1,470,596							
							Свега за Главу 3.9:				1,470,596	0	1,470,596	1,470,596	0	1,470,596	1,470,596	0	1,470,596				
							3	3.10	1201	1201-0002	820	321	481	Фонд културе и физичке културе									
														ПРОГРАМ 13 - РАЗВОЈ КУЛТУРЕ									
														Подстицаји културном и уметничком стваралаштву									
Услуге културе																							
Дотације невладиним организацијама		4,650,000	4,650,000		4,000,000	4,000,000									4,000,000	4,000,000		4,000,000					
Извори финансирања за функцију 820:																							
Добровољни трансфери од физичких и правних лица		4,650,000	4,650,000		4,000,000	4,000,000									4,000,000	4,000,000		4,000,000					
Функција 820:				0	4,650,000	4,650,000								0	4,000,000	4,000,000	0	4,000,000	4,000,000				

332	425	Текуће поправке и одржавање	6,210,000	6,500,000	12,710,000	6,210,000	6,500,000	12,710,000	6,210,000	6,500,000	12,710,000
333	426	Материјал	3,100,000	7,575,000	10,675,000	3,100,000	7,575,000	10,675,000	3,100,000	7,575,000	10,675,000
334	441	Отплата домаћих камата		210,000	210,000		210,000	210,000		210,000	210,000
335	444	Пратећи трошкови задуживања		225,000	225,000		225,000	225,000		225,000	225,000
336	482	Порези, обавезне таксе, казне и пенали		605,000	605,000		605,000	605,000		605,000	605,000
337	483	Новчане казне и пенали по решењу судова		350,000	350,000		350,000	350,000		350,000	350,000
	512	Машине и опрема		900,000	900,000		900,000	900,000		900,000	900,000
	523	Залихе робе за даљу продају		3,500,000	3,500,000		3,500,000	3,500,000		3,500,000	3,500,000

Извори финансирања за функцију 810:

01	Приходи из буџета	74,026,040		74,026,040	74,026,040		74,026,040	74,026,040		74,026,040
04	Сопствени приходи буџетских корисника		35,275,000	35,275,000		35,275,000	35,275,000		35,275,000	35,275,000

	Функција 810:	74,026,040	35,275,000	109,301,040	74,026,040	35,275,000	109,301,040	74,026,040	35,275,000	109,301,040
--	---------------	------------	------------	-------------	------------	------------	-------------	------------	------------	-------------

Извори финансирања за Програмску активност 1301-0002:

01	Приходи из буџета	74,026,040		74,026,040	74,026,040		74,026,040	74,026,040		74,026,040
04	Сопствени приходи буџетских корисника		35,275,000	35,275,000		35,275,000	35,275,000		35,275,000	35,275,000

	Свега за Програмску активност 1301-0002:	74,026,040	35,275,000	109,301,040	74,026,040	35,275,000	109,301,040	74,026,040	35,275,000	109,301,040
--	--	------------	------------	-------------	------------	------------	-------------	------------	------------	-------------

Извори финансирања за Програм 14:

01	Приходи из буџета	74,026,040		74,026,040	74,026,040		74,026,040	74,026,040		74,026,040
04	Сопствени приходи буџетских корисника		35,275,000	35,275,000		35,275,000	35,275,000		35,275,000	35,275,000

	Свега за Програм 14:	74,026,040	35,275,000	109,301,040	74,026,040	35,275,000	109,301,040	74,026,040	35,275,000	109,301,040
--	----------------------	------------	------------	-------------	------------	------------	-------------	------------	------------	-------------

Извори финансирања за Главу 4:

01	Приходи из буџета	74,026,040		74,026,040	74,026,040		74,026,040	74,026,040		74,026,040
04	Сопствени приходи буџетских корисника		35,275,000	35,275,000		35,275,000	35,275,000		35,275,000	35,275,000

	Свега за Главу 4:	74,026,040	35,275,000	109,301,040	74,026,040	35,275,000	109,301,040	74,026,040	35,275,000	109,301,040
--	-------------------	------------	------------	-------------	------------	------------	-------------	------------	------------	-------------

3	5.1	ЦЕНТАР ЗА СОЦИЈАЛНИ РАД
---	-----	-------------------------

0901	ПРОГРАМ 11: СОЦИЈАЛНА И ДЕЧЈА ЗАШТИТА
------	---------------------------------------

0901-0001	Социјалне помоћи
-----------	------------------

070
Социјална помоћ неklasификована на другом месту

340	4631	Текући трансфери осталим нивоима власти	4,634,000		4,634,000	4,745,900		4,745,900	4,755,900		4,755,900
-----	------	---	-----------	--	-----------	-----------	--	-----------	-----------	--	-----------

Извори финансирања за функцију 070:

01	Приходи из буџета	4,634,000		4,634,000	4,745,900		4,745,900	4,755,900		4,755,900
----	-------------------	-----------	--	-----------	-----------	--	-----------	-----------	--	-----------

	Функција 070:	4,634,000	0	4,634,000	4,745,900	0	4,745,900	4,755,900	0	4,755,900
--	---------------	-----------	---	-----------	-----------	---	-----------	-----------	---	-----------

Извори финансирања за Програмску активност 0901-0001:

01	Приходи из буџета	4,634,000		4,634,000	4,745,900		4,745,900	4,755,900		4,755,900
----	-------------------	-----------	--	-----------	-----------	--	-----------	-----------	--	-----------

	Свега за Програмску активност 0901-0001:	4,634,000	0	4,634,000	4,745,900	0	4,745,900	4,755,900	0	4,755,900
--	--	-----------	---	-----------	-----------	---	-----------	-----------	---	-----------

Извори финансирања за Програм 11:

01	Приходи из буџета	4,634,000		4,634,000	4,745,900		4,745,900	4,755,900		4,755,900
----	-------------------	-----------	--	-----------	-----------	--	-----------	-----------	--	-----------

	Свега за Програм 11:	4,634,000	0	4,634,000	4,745,900	0	4,745,900	4,755,900	0	4,755,900
--	----------------------	-----------	---	-----------	-----------	---	-----------	-----------	---	-----------

		Иzvopи финансирања за Главy 5.1:							
01		Приходи из буџета	4,634,000	4,634,000	4,745,900	4,745,900	4,755,900	4,755,900	
Свега за Главy 5.1:			4,634,000	0	4,634,000	4,745,900	0	4,745,900	4,755,900

3	5.2	ГЕРОНТОЛОШКИ ЦЕНТАР							
0901		ПРОГРАМ 11: СОЦИЈАЛНА И ДЕЧЈА ЗАШТИТА							
0901-0002		Прихватилишта, прихватне станице и друге врсте смештаја							
		Старост							
341	4631	Текући трансфери осталим нивоима власти	2,200,000	2,200,000	2,316,500	2,316,500	2,360,000	2,360,000	
		Иzvopи финансирања за функцију 020:							
01		Приходи из буџета	2,200,000	2,200,000	2,316,500	2,316,500	2,360,000	2,360,000	
Функција 020:			2,200,000	0	2,200,000	2,316,500	0	2,316,500	2,360,000
		Иzvopи финансирања за Програмску активност 0901-0002:							
01		Приходи из буџета	2,200,000	2,200,000	2,316,500	2,316,500	2,360,000	2,360,000	
Свега за Програмску активност 0901-0002:			2,200,000	0	2,200,000	2,316,500	0	2,316,500	2,360,000
0901-0004		Саветодавно-терапијске и социјално-едукативне услуге							
		Старост							
342	4631	Текући трансфери осталим нивоима власти	4,489,221	4,489,221	4,498,721	4,498,721	4,507,721	4,507,721	
		Иzvopи финансирања за функцију 020:							
01		Приходи из буџета	4,489,221	4,489,221	4,498,721	4,498,721	4,507,721	4,507,721	
Функција 020:			4,489,221	0	4,489,221	4,498,721	0	4,498,721	4,507,721
		Иzvopи финансирања за Програмску активност 0901-0004:							
01		Приходи из буџета	4,489,221	4,489,221	4,498,721	4,498,721	4,507,721	4,507,721	
Свега за Програмску активност 0901-0004:			4,489,221	0	4,489,221	4,498,721	0	4,498,721	4,507,721
		Иzvopи финансирања за Програм 11:							
01		Приходи из буџета	6,689,221	6,689,221	6,815,221	6,815,221	6,867,721	6,867,721	
Свега за Програм 11:			6,689,221	0	6,689,221	6,815,221	0	6,815,221	6,867,721
		Иzvopи финансирања за Главy 5.2:							
01		Приходи из буџета	6,689,221	6,689,221	6,815,221	6,815,221	6,867,721	6,867,721	
Свега за Главy 5.2:			6,689,221	0	6,689,221	6,815,221	0	6,815,221	6,867,721

3	5.3	ДОМ ЗДРАВЉА КИКИНДА							
1801		ПРОГРАМ 12: ПРИМАРНА ЗДРАВСТВЕНА ЗАШТИТА							
1801-0001		Функционисање установа примарне здравствене заштите							
		Здравство неклассификовано на другом месту.							
343	4631	Текући трансфери осталим нивоима власти	1,715,000	1,715,000	600,000	600,000	600,000	600,000	
344	4632	Капитални трансфери осталим нивоима власти	6,786,900	6,786,900	6,300,000	6,300,000	6,400,000	6,400,000	

346	481	Дотације невладиним организацијама	9,338,600	9,338,600	8,201,200	8,201,200	7,991,700	7,991,700
		Извори финансирања за функцију 070:						
	01	Приходи из буџета	9,338,600	9,338,600	8,201,200	8,201,200	7,991,700	7,991,700
		Функција 070:	9,338,600	0	9,338,600	8,201,200	0	7,991,700
		Извори финансирања за Програмску активност 0901-0005:						
	01	Приходи из буџета	9,338,600	9,338,600	8,201,200	8,201,200	7,991,700	7,991,700
		Свега за Програмску активност 0901-0005:	9,338,600	0	9,338,600	8,201,200	0	7,991,700
		Извори финансирања за Програм 11:						
	01	Приходи из буџета	9,338,600	9,338,600	8,201,200	8,201,200	7,991,700	7,991,700
		Свега за Програм 11:	9,338,600	0	9,338,600	8,201,200	7,991,700	0
		Извори финансирања за Главу 5.5:						
	01	Приходи из буџета	9,338,600	9,338,600	8,201,200	8,201,200	7,991,700	7,991,700
		Свега за Главу 5.5:	9,338,600	0	9,338,600	8,201,200	7,991,700	0

3	5.6	ПОМОЋ ЗА ИЗБЕГЛА ЛИЦА									
	0901	ПРОГРАМ 11: СОЦИЈАЛНА И ДЕЧЈА ЗАШТИТА									
	0901-0001	Социјалне помоћи									
	070	Социјална помоћ угроженом становништву неклассификована на другом месту									
347	472	Накнаде за социјалну заштиту из буџета	22,120,000		22,120,000		0				0
		Извори финансирања за функцију 070:									
	01	Приходи из буџета	2,100,000		2,100,000		0				0
	07	Трансфери од других нивоа власти	16,720,000		16,720,000		0				0
	13	Нераспоређени вишак прихода из ранијих година	3,300,000		3,300,000		0				0
		Функција 070:	22,120,000	0	22,120,000	0	0	0	0	0	0
		Извори финансирања за Програмску активност 0901-0001:									
	01	Приходи из буџета	2,100,000		2,100,000	0		0	0		0
	07	Трансфери од других нивоа власти	16,720,000		16,720,000	0		0	0		0
	13	Нераспоређени вишак прихода из ранијих година	3,300,000		3,300,000	0		0	0		0
		Свега за Програмску активност 0901-0001:	22,120,000	0	22,120,000	0	0	0	0	0	0
		Извори финансирања за Програм 11:									
	01	Приходи из буџета	2,100,000		2,100,000	0		0	0		0
	07	Трансфери од других нивоа власти	16,720,000		16,720,000	0		0	0		0
	13	Нераспоређени вишак прихода из ранијих година	3,300,000		3,300,000	0		0	0		0
		Свега за Програм 11:	22,120,000	0	22,120,000	0	0	0	0	0	0
		Извори финансирања за Главу 5.6:									
	01	Приходи из буџета	2,100,000		2,100,000	0		0	0		0
	07	Трансфери од других нивоа власти	16,720,000		16,720,000	0		0	0		0
	13	Нераспоређени вишак прихода из ранијих година	3,300,000		3,300,000	0		0	0		0

		Функција 070:	0	6,000,000	6,000,000	0	6,000,000	6,000,000	0	6,000,000	6,000,000
		Извори финансирања за Програмску активност 0901-0001:									
08		Добровољни трансфери од физичких и правних лица		6,000,000	6,000,000		6,000,000	6,000,000		6,000,000	6,000,000
		Свега за Програмску активност 0901-0001:	0	6,000,000	6,000,000	0	6,000,000	6,000,000	0	6,000,000	6,000,000
0901-0005		Активности Црвеног крста									
		Социјална помоћ угроженом становништву неklasификована на другом месту									
362		481	Дотације невладиним организацијама		4,000,000	4,000,000		4,000,000	4,000,000		4,000,000
		Извори финансирања за функцију 070:									
08		Добровољни трансфери од физичких и правних лица		4,000,000	4,000,000		4,000,000	4,000,000		4,000,000	4,000,000
		Функција 070:	0	4,000,000	4,000,000	0	4,000,000	4,000,000	0	4,000,000	4,000,000
		Извори финансирања за Програмску активност 0901-0005:									
08		Добровољни трансфери од физичких и правних лица		4,000,000	4,000,000		4,000,000	4,000,000		4,000,000	4,000,000
		Свега за Програмску активност 0901-0005:	0	4,000,000	4,000,000	0	4,000,000	4,000,000	0	4,000,000	4,000,000
		Извори финансирања за Програм 11:									
08		Добровољни трансфери од физичких и правних лица		10,000,000	10,000,000		10,000,000	10,000,000		10,000,000	10,000,000
		Свега за Програм 11:	0	10,000,000	10,000,000	0	10,000,000	10,000,000	0	10,000,000	10,000,000
		Извори финансирања за Главу 6.2:									
08		Добровољни трансфери од физичких и правних лица		10,000,000	10,000,000		10,000,000	10,000,000		10,000,000	10,000,000
		Свега за Главу 6.2:	0	10,000,000	10,000,000	0	10,000,000	10,000,000	0	10,000,000	10,000,000
3	7	ЈАВНА АГЕНЦИЈА ЗА ПОЉОПРИВРЕДУ									
0601		ПРОГРАМ 2 - КОМУНАЛНА ДЕЛАТНОСТ									
0601-0007		Уређивање, одржавање и коришћење пијаца									
		Пољопривреда									
		363	411	Плате, додаци и накнаде запослених (зараде)	887,000	887,000		0			0
		363/1	412	Социјални доприноси на терет послодавца	171,000	171,000		0			0
		364	415	Накнаде трошкова за запослене	58,000	58,000		0			0
		365	421	Стални трошкови	115,000	115,000		0			0
		366	423	Услуге по уговору	105,500	105,500		0			0
		368	426	Материјал	25,000	25,000		0			0
		369	482	Порези, обавезне таксе, казне и пенали	25,000	25,000		0			0
		Извори финансирања за функцију 421:									
		01	Приходи из буџета		1,386,500	1,386,500	0	0	0		0
				Функција 421:	1,386,500	0	1,386,500	0	0	0	0
		Извори финансирања за програмску активност 0601-0007:									
		01	Приходи из буџета		1,386,500	1,386,500	0	0	0		0
				Свега за програмску активност 0601-0007:	1,386,500	0	1,386,500	0	0	0	0

0601-0014

421

Остале комуналне услуге

Пољопривреда

370	411	Плате, додаци и накнаде запослених (зараде)	1,948,000	1,948,000		0		0
371	412	Социјални доприноси на терет послодавца	371,500	371,500		0		0
373	415	Накнаде трошкова за запослене	59,000	59,000		0		0
374	421	Стални трошкови	612,000	612,000		0		0
376	423	Услуге по уговору	371,000	371,000		0		0
377	424	Специјализоване услуге	998,000	998,000		0		0
378	425	Текуће поправке и одржавање	45,000	45,000		0		0
379	426	Материјал	990,000	990,000		0		0
380	482	Порези, обавезне таксе, казне и пенали	85,000	85,000		0		0
381	511	Зграде и грађевински објекти	760,000	760,000		0		0
382	512	Машине и опрема	181,000	181,000		0		0

Извори финансирања за функцију 421:

01	Приходи из буџета	6,420,500	6,420,500	0		0	0	0
----	-------------------	-----------	-----------	---	--	---	---	---

	Функција 421:	6,420,500	0	6,420,500	0	0	0	0
--	----------------------	------------------	----------	------------------	----------	----------	----------	----------

Извори финансирања за програмску активност 0601-0014:

01	Приходи из буџета	6,420,500	6,420,500	0		0	0	0
----	-------------------	-----------	-----------	---	--	---	---	---

	Свега за програмску активност 0601-0014:	6,420,500	0	6,420,500	0	0	0	0
--	---	------------------	----------	------------------	----------	----------	----------	----------

Извори финансирања за Програм 2:

01	Приходи из буџета	7,807,000	7,807,000	0		0	0	0
----	-------------------	-----------	-----------	---	--	---	---	---

	Свега за Програм 2:	7,807,000	0	7,807,000	0	0	0	0
--	----------------------------	------------------	----------	------------------	----------	----------	----------	----------

0101

0101-0001

421

ПРОГРАМ 5 - РАЗВОЈ ПОЉОПРИВРЕДЕ

Унапређење услова за пољопривредну делатност

Пољопривреда

383	411	Плате, додаци и накнаде запослених (зараде)	2,040,000	2,040,000		0		0
384	412	Социјални доприноси на терет послодавца	392,500	392,500		0		0
386	414	Социјална давања запосленима	1,050,000	1,050,000		0		0
387	415	Накнаде трошкова за запослене	163,000	163,000		0		0
388	421	Стални трошкови	315,000	315,000		0		0
389	422	Трошкови путовања	40,000	40,000		0		0
390	423	Услуге по уговору	6,839,000	6,839,000		0		0
391	424	Специјализоване услуге	802,000	802,000		0		0
392	425	Текуће поправке и одржавање	15,000	15,000		0		0
393	426	Материјал	384,000	384,000		0		0
394	482	Порези, обавезне таксе, казне и пенали	286,000	286,000		0		0
397	512	Машине и опрема	82,000	82,000		0		0

Извори финансирања за функцију 421:

01	Приходи из буџета	12,408,500	12,408,500	0		0	0	0
----	-------------------	------------	------------	---	--	---	---	---

	Функција 421:	12,408,500	0	12,408,500	0	0	0	0
--	----------------------	-------------------	----------	-------------------	----------	----------	----------	----------

Извори финансирања за програмску активност 0101-0001:

01	Приходи из буџета	12,408,500	12,408,500	0		0	0	0
----	-------------------	------------	------------	---	--	---	---	---

0401-0001	400	424	Специјализоване услуге	1,000,000		1,000,000	1,000,000		1,000,000	1,000,000		1,000,000		
			Извори финансирања за функцију 560:											
			01	Приходи из буџета	1,000,000		1,000,000	1,000,000		1,000,000	1,000,000		1,000,000	
				Функција 560:	1,000,000	0	1,000,000	1,000,000	0	1,000,000	1,000,000	0	1,000,000	
	421	401	424	Пољопривреда										
				Специјализоване услуге	10,000,000		10,000,000	10,000,000		10,000,000	10,000,000		10,000,000	
				Извори финансирања за функцију 421:										
				01	Приходи из буџета	10,000,000		10,000,000	10,000,000		10,000,000	10,000,000		10,000,000
	Функција 421:	10,000,000	0		10,000,000	10,000,000	0	10,000,000	10,000,000	0	10,000,000			
	0401-0002	510	402	Управљање комуналним отпадом										
Управљање отпадом														
Специјализоване услуге				4,300,000		4,300,000	4,300,000		4,300,000	4,300,000		4,300,000		
Извори финансирања за функцију 510:														
0401-0003	530	403	Приходи из буџета	4,300,000		4,300,000	4,300,000		4,300,000	4,300,000		4,300,000		
			Функција 510:	4,300,000	0	4,300,000	4,300,000	0	4,300,000	4,300,000	0	4,300,000		
			Извори финансирања за програмску активност 0401-0002:											
			01	Приходи из буџета	4,300,000		4,300,000	4,300,000		4,300,000	4,300,000		4,300,000	
Свега за програмску активност 0401-0002:	4,300,000	0		4,300,000	4,300,000	0	4,300,000	4,300,000	0	4,300,000				
0401-0004	540	404	Специјализоване услуге	1,300,000		1,300,000	1,300,000		1,300,000	1,300,000		1,300,000		
			Извори финансирања за функцију 530:											
			01	Приходи из буџета	6,700,000		6,700,000	6,700,000		6,700,000	6,700,000		6,700,000	
				Функција 530:	6,700,000	0	6,700,000	6,700,000	0	6,700,000	6,700,000	0	6,700,000	
0401-0005	550	405	Приходи из буџета	6,700,000		6,700,000	6,700,000		6,700,000	6,700,000		6,700,000		
			Свега за програмску активност 0401-0003:	6,700,000	0	6,700,000	6,700,000	0	6,700,000	6,700,000	0	6,700,000		
			Извори финансирања за програмску активност 0401-0004:											
			01	Приходи из буџета	1,300,000		1,300,000	1,300,000		1,300,000	1,300,000		1,300,000	
Свега за програмску активност 0401-0005:	1,300,000	0		1,300,000	1,300,000	0	1,300,000	1,300,000	0	1,300,000				

01	Приходи из буџета	1,300,000		1,300,000	1,300,000		1,300,000	1,300,000		1,300,000
	Функција 540:	1,300,000	0	1,300,000	1,300,000	0	1,300,000	1,300,000	0	1,300,000
	Извори финансирања за програмску активност 0401-0004:									
01	Приходи из буџета	1,300,000		1,300,000	1,300,000		1,300,000	1,300,000		1,300,000
	Свега за програмску активност 0401-0004:	1,300,000	0	1,300,000	1,300,000	0	1,300,000	1,300,000	0	1,300,000
	Извори финансирања за Програм 6:									
01	Приходи из буџета	23,300,000		23,300,000	23,300,000		23,300,000	23,300,000		23,300,000
	Свега за Програм 6:	23,300,000	0	23,300,000	23,300,000	0	23,300,000	23,300,000	0	23,300,000
	Извори финансирања за Главу 8:									
01	Приходи из буџета	36,500,000		36,500,000	23,300,000		23,300,000	23,300,000		23,300,000
13	Нераспоређени вишак прихода из ранијих година	2,657,025		2,657,025			0			0
	Свега за Главу 8:	39,157,025	0	39,157,025	23,300,000	0	23,300,000	23,300,000	0	23,300,000

3	9	ОПШТИНСКИ ВАТРОГАСНИ САВЕЗ								
	0101	ПРОГРАМ 5: РАЗВОЈ ПОЉОПРИВРЕДЕ								
	0101-П2	Општински ватрогасни савез Кикинда								
		421	Пољопривреда							
	405	481	Дотације невладиним организацијама	5,652,300		5,652,300	5,320,626		5,320,626	5,320,626
			Извори финансирања за функцију 421:							
		01	Приходи из буџета	5,652,300		5,652,300	5,320,626		5,320,626	5,320,626
			Функција 421:	5,652,300	0	5,652,300	5,320,626	0	5,320,626	5,320,626
			Извори финансирања за пројекат 0101-П2:							
		01	Приходи из буџета	5,652,300		5,652,300	5,320,626		5,320,626	5,320,626
			Свега за пројекат 0101-П2:	5,652,300	0	5,652,300	5,320,626	0	5,320,626	5,320,626
			Извори финансирања за Програм 5:							
		01	Приходи из буџета	5,652,300		5,652,300	5,320,626		5,320,626	5,320,626
			Свега за Програм 5:	5,652,300	0	5,652,300	5,320,626	0	5,320,626	5,320,626
			Извори финансирања за Главу 9:							
		01	Приходи из буџета	5,652,300		5,652,300	5,320,626		5,320,626	5,320,626
			Свега за Главу 9:	5,652,300	0	5,652,300	5,320,626	0	5,320,626	5,320,626

3	10	ЈП ОПШТИНСКА СТАМБЕНА АГЕНЦИЈА								
	0601	ПРОГРАМ 2 - КОМУНАЛНА ДЕЛАТНОСТ								
	0601-0012	Одржавање стамбених зграда								
		610	Стамбени развој							
		406	411	Плате, додаци и накнаде запослених (зараде)	3,451,841		3,451,841		0	0
		407	412	Социјални доприноси на терет послодавца	617,880		617,880		0	0
		408	414	Социјална давања запосленима	2,371,144		2,371,144		0	0
		409	415	Накнаде трошкова за запослене	110,000		110,000		0	0
		410	421	Стални трошкови	1,728,700		1,728,700		0	0
		412	423	Услуге по уговору	1,334,624		1,334,624		0	0

413	424	Специјализоване услуге	1,100,000	1,100,000		0			0
414	425	Текуће поправке и одржавање	1,970,000	1,970,000		0			0
415	426	Материјал	139,000	139,000		0			0
416	465	Остале донације, дотације и трансфери	219,495	219,495		0			0
417	482	Порези, обавезне таксе, казне и пенали	4,435,000	4,435,000		0			0
Извори финансирања за функцију 610:									
	01	Приходи из буџета	17,477,684	17,477,684	0	0	0		0
Функција 610:			17,477,684	0	17,477,684	0	0	0	0
Извори финансирања за програмску активност 0601-0012:									
	01	Приходи из буџета	17,477,684	17,477,684	0	0	0		0
Свега за програмску активност 0601-0012:			17,477,684	0	17,477,684	0	0	0	0
Извори финансирања за Програм 2:									
	01	Приходи из буџета	17,477,684	17,477,684	0	0	0		0
Свега за Програм 2:			17,477,684	0	17,477,684	0	0	0	0
0901	ПРОГРАМ 11: СОЦИЈАЛНА И ДЕЧЈА ЗАШТИТА								
0901-0002	Прихватилишта, прихватне станице и друге врсте смештаја								
610	<i>Стамбени развој</i>								
421	511	Зграде и грађевински објекти	4,000,000	4,000,000		0			0
Извори финансирања за функцију 610:									
	01	Приходи из буџета	4,000,000	4,000,000	0	0	0		0
Функција 610:			4,000,000	0	4,000,000	0	0	0	0
Извори финансирања за Програмску активност 0901-0002:									
	01	Приходи из буџета	4,000,000	4,000,000	0	0	0		0
Свега за Програмску активност 0901-0002:			4,000,000	0	4,000,000	0	0	0	0
0901-П1	Стамбено пословна зграда у блоку Ц 2, објекти Ц								
610	<i>Стамбени развој</i>								
422	511	Зграде и грађевински објекти	40,000,000	40,000,000		0			0
Извори финансирања за функцију 610:									
	01	Приходи из буџета	40,000,000	40,000,000	0	0	0		0
Функција 610:			40,000,000	0	40,000,000	0	0	0	0
Извори финансирања за Пројекат 0901-П1:									
	01	Приходи из буџета	40,000,000	40,000,000	0	0	0		0
Свега за Пројекат 0901-П1:			40,000,000	0	40,000,000	0	0	0	0
Извори финансирања за Програм 11:									
	01	Приходи из буџета	44,000,000	44,000,000	0	0	0		0
Свега за Програм 11:			44,000,000	0	44,000,000	0	0	0	0
Извори финансирања за Главу 10:									
	01	Приходи из буџета	61,477,684	61,477,684	0	0	0		0

0601-0011	620	01	Приходи из буџета	23,030,000	23,030,000	0	0	0	0	
		Функција 620:			23,030,000	0	23,030,000	0	0	0
		Извори финансирања за програмску активност 0601-0010:								
		01	Приходи из буџета	23,030,000	23,030,000	0	0	0	0	
		Свега за програмску активност 0601-0010:			23,030,000	0	23,030,000	0	0	0
		Одржавање гробаља, и погребне услуге								
		Развој заједнице								
		Извори финансирања за функцију 620:								
		Извори финансирања за програмску активност 0601-0011:								
		0601-0014	620	Остале комуналне услуге						
Развој заједнице										
431	411			Плате, додаци и накнаде запослених (зараде)	10,727,110	10,727,110	0	0	0	
432	412			Социјални доприноси на терет послодавца	1,923,420	1,923,420	0	0	0	
433	413			Накнаде у натури	64,000	64,000	0	0	0	
434	414			Социјална давања запосленима	6,550,000	6,550,000	0	0	0	
435	415			Накнаде трошкова за запослене	80,000	80,000	0	0	0	
436	416			Награде запосленима и остали посебни расходи	250,000	250,000	0	0	0	
437	421			Стални трошкови	1,755,500	1,755,500	0	0	0	
438	422			Трошкови путовања	10,000	10,000	0	0	0	
439	423	Услуге по уговору	1,470,835	1,470,835	0	0	0			
440	424	Специјализоване услуге	11,528,600	11,528,600	0	0	0			
441	425	Текуће поправке и одржавање	2,070,000	2,070,000	0	0	0			
442	426	Материјал	183,000	183,000	0	0	0			
443	465	Остале донације, дотације и трансфери	626,200	626,200	0	0	0			
444	482	Порези, обавезне таксе, казне и пенали	1,636,500	1,636,500	0	0	0			
446	512	Машине и опрема	11,000	11,000	0	0	0			
447	515	Нематеријална имовина	140,000	140,000	0	0	0			
			Извори финансирања за функцију 620:							
01	Приходи из буџета	39,026,165	39,026,165	0	0	0	0			
Функција 620:			39,026,165	0	39,026,165	0	0	0		
Извори финансирања за програмску активност 0601-0014:										
01	Приходи из буџета	39,026,165	39,026,165	0	0	0	0			
Свега за програмску активност 0601-0014:			39,026,165	0	39,026,165	0	0	0		
			Извори финансирања за Програм 2:							
01	Приходи из буџета	69,856,166	69,856,166	0	0	0	0			
Свега за Програм 2:			69,856,166	0	69,856,166	0	0	0		
1501	ПРОГРАМ 3: ЛОКАЛНИ РАЗВОЈ И ПРОСТОРНО ПЛАНИРАЊЕ									
1501-0001	Подршка постојећој привреди									
620	Развој заједнице									

0701-0001	451	448	511	Зграде и грађевински објекти	210,000	210,000	0	0	0	0
		Извори финансирања за функцију 620:								
		01	Приходи из буџета	210,000	210,000	0	0	0	0	
		Функција 620:								
		Извори финансирања за програмску активност 1501-0001:								
		01	Приходи из буџета	210,000	210,000	0	0	0	0	
		Свега за програмску активност 1501-0001:								
		Извори финансирања за Програм 3:								
		01	Приходи из буџета	210,000	210,000	0	0	0	0	
		Свега за Програм 3:								
		ПРОГРАМ 7 - ПУТНА ИНФРАСТРУКТУРА								
		Управљање саобраћајном инфраструктуром								
		Друмски саобраћај								
		449	425	Текуће поправке и одржавање	1,320,000	1,320,000	0	0	0	0
		Извори финансирања за функцију 451:								
		01	Приходи из буџета	1,320,000	1,320,000	0	0	0	0	
Функција 451:										
Извори финансирања за програмску активност 0701-0001:										
01	Приходи из буџета	1,320,000	1,320,000	0	0	0	0			
Свега за програмску активност 0701-0001:										
0701-0002	451	Одржавање путева								
		Друмски саобраћај								
		450	425	Текуће поправке и одржавање	16,500,000	16,500,000	0	0	0	
		451	511	Зграде и грађевински објекти	30,710,000	30,710,000	0	0	0	
		Извори финансирања за функцију 451:								
		01	Приходи из буџета	42,210,000	42,210,000	0	0	0	0	
		07	Трансфери од других нивоа власти	5,000,000	5,000,000	0	0	0	0	
		Функција 451:								
		Извори финансирања за програмску активност 0701-0002:								
		01	Приходи из буџета	42,210,000	42,210,000	0	0	0	0	
		07	Трансфери од других нивоа власти	5,000,000	5,000,000	0	0	0	0	
		Свега за програмску активност 0701-0002:								
		Извори финансирања за Програм 7:								
		01	Приходи из буџета	43,530,000	43,530,000	0	0	0	0	
		07	Трансфери од других нивоа власти	5,000,000	5,000,000	0	0	0	0	
		Свега за Програм 7:								

2001	ПРОГРАМ 8 - ПРЕДШКОЛСКО ОБРАЗОВАЊЕ									
2001-0001	Функционисање предшколских установа									
911	Предшколско образовање									
Извори финансирања за функцију 911:										
Извори финансирања за Програмску активност 2001-0001:										
2001-										
911	Предшколско образовање									
Извори финансирања за функцију 911:										
Извори финансирања за Пројекат 2001-:										
Извори финансирања за Програм 8:										
2002	ПРОГРАМ 9: ОСНОВНО ОБРАЗОВАЊЕ									
2002-0001	Функционисање основних школа									
912	Основно образовање									
452	425	Текуће поправке и одржавање	500,000	500,000	0	0	0	0	0	0
Извори финансирања за функцију 912:										
01	Приходи из буџета	500,000	500,000	0	0	0	0	0	0	0
Функција 912:			500,000	0	500,000	0	0	0	0	0
Извори финансирања за Програмску активност 2002-0001:										
01	Приходи из буџета	500,000	500,000	0	0	0	0	0	0	0
Свега за Програмску активност 2002-0001:			500,000	0	500,000	0	0	0	0	0
Извори финансирања за Програм 9:										
01	Приходи из буџета	500,000	500,000	0	0	0	0	0	0	0
Свега за Програм 9:			500,000	0	500,000	0	0	0	0	0
2003	ПРОГРАМ 10: СРЕДЊЕ ОБРАЗОВАЊЕ									
2003-0001	Функционисање срдњих школа									
920	Средње образовање									
453/1	425	Текуће поправке и одржавање	500,000	500,000	0	0	0	0	0	0
Извори финансирања за функцију 920:										
01	Приходи из буџета	500,000	500,000	0	0	0	0	0	0	0
Функција 920:			500,000	0	500,000	0	0	0	0	0
Извори финансирања за Програмску активност 2003-0001:										
01	Приходи из буџета	500,000	500,000	0	0	0	0	0	0	0
Свега за Програмску активност 2003-0001:			500,000	0	500,000	0	0	0	0	0

1801	1801-0001	760	01	Приходи из буџета	500,000	500,000	0	0	0	0		
			Свега за Програм 10:				500,000	0	500,000	0	0	0
			ПРОГРАМ 12: ПРИМАРНА ЗДРАВСТВЕНА ЗАШТИТА									
			Функционисање установа примарне здравствене заштите									
			Здравство неklasификовано на другом месту.									
			455	425	Текуће поправке и одржавање	500,000	500,000	0	0	0		
			456	511	Зграде и грађевински објекти	1,000,000	1,000,000	0	0	0		
			Извори финансирања за функцију 760:									
			01	Приходи из буџета	1,500,000	1,500,000	0	0	0	0		
			Функција 760:				1,500,000	0	1,500,000	0	0	0
1201	1201-0001	820	Извори финансирања за Програмску активност 1801-0001:									
			01	Приходи из буџета	1,500,000	1,500,000	0	0	0	0	0	
			Свега за Програмску активност 1801-0001:				1,500,000	0	1,500,000	0	0	0
			Извори финансирања за Програм 12:									
			01	Приходи из буџета	1,500,000	1,500,000	0	0	0	0	0	
			Свега за Програм 12:				1,500,000	0	1,500,000	0	0	0
			ПРОГРАМ 13 - РАЗВОЈ КУЛТУРЕ									
			Функционисање локалних установа културе									
			Услуге културе									
			457	425	Текуће поправке и одржавање	3,500,000	3,500,000	0	0	0		
458	511	Зграде и грађевински објекти	3,700,000	3,700,000	0	0	0					
Извори финансирања за функцију 820:												
01	Приходи из буџета	7,200,000	7,200,000	0	0	0	0	0				
Функција 820:				7,200,000	0	7,200,000	0	0	0			
Извори финансирања за Програмску активност 1201-0001:												
01	Приходи из буџета	7,200,000	7,200,000	0	0	0	0	0				
Свега за Програмску активност 1201-0001:				7,200,000	0	7,200,000	0	0	0			
1301	1301-0003	810	Извори финансирања за Програм 13:									
			01	Приходи из буџета	7,200,000	7,200,000	0	0	0	0	0	
			Свега за Програм 13:				7,200,000	0	7,200,000	0	0	0
			ПРОГРАМ 14 - РАЗВОЈ СПОРТА И ОМЛАДИНЕ									
			Одржавање спортске инфраструктуре									
			Услуге рекреације и спорта									
			Извори финансирања за функцију 810:									

		Извори финансирања за Програмску активност 1301-0003:											
		Извори финансирања за Програм 14:											
0602 0602-0002	620	ПРОГРАМ 15 - ЛОКАЛНА САМОУПРАВА											
		Месне заједнице											
		Развој заједнице											
		460	425	Текуће поправке и одржавање	0	0	31,927,900	31,927,900	31,927,900	31,927,900			
		461	511	Зграде и грађевински објекти	0	0	8,072,100	8,072,100	8,072,100	8,072,100			
		Извори финансирања за функцију 620:											
		01	Приходи из буџета		0	0	40,000,000	40,000,000	40,000,000	40,000,000			
		Функција 620:			0	0	0	40,000,000	0	40,000,000	40,000,000	0	40,000,000
		Извори финансирања за Програмску активност 0602-0002:											
		01	Приходи из буџета		0	0	40,000,000	40,000,000	40,000,000	40,000,000			
Свега за Програмску активност 0602-0002:			0	0	0	40,000,000	0	40,000,000	40,000,000	0	40,000,000		
		Извори финансирања за Програм 15:											
01	Приходи из буџета		0	0	40,000,000	40,000,000	40,000,000	40,000,000					
Свега за Програм 15:			0	0	0	40,000,000	0	40,000,000	40,000,000	0	40,000,000		
		Извори финансирања за Главу 11:											
01	Приходи из буџета		123,296,166	123,296,166	40,000,000	40,000,000	40,000,000	40,000,000					
07	Трансфери од других нивоа власти		5,000,000	5,000,000		0		0					
Свега за Главу 11:			128,296,166	0	128,296,166	40,000,000	0	40,000,000	40,000,000	0	40,000,000		
		Извори финансирања за раздео 3:											
01	Приходи из буџета		1,820,505,869	1,820,505,869	1,974,889,526	1,974,889,526	1,976,351,365	1,976,351,365					
04	Сопствени приходи буџетских корисника		85,904,952	85,904,952		87,480,202	87,480,202		89,467,417	89,467,417			
06	Донације од међународних организација		1,011,990	0	1,011,990	0	0	0	0	0			
07	Трансфери од других нивоа власти		33,340,904	64,613,622	97,954,526	0	120,576,622	120,576,622	0	153,082,957	153,082,957		
08	Добровољни трансфери од физичких и правних лица		6,000,000	19,060,000	25,060,000		18,030,000	18,030,000		18,030,000	18,030,000		
13	Нераспоређени вишак прихода из ранијих година		53,028,167	0	53,028,167	0	0	0	0	0	0		
16	Родитељски динар за ваннаставне активности			1,000,000	1,000,000		1,000,000	1,000,000		1,000,000	1,000,000		
Свега за раздео 3:			1,913,886,930	170,578,574	2,084,465,504	1,974,889,526	227,086,824	2,201,976,350	1,976,351,365	261,580,374	2,237,931,739		
4	ОПШТИНСКИ ЈАВНИ ПРАВОБРАНИЛАЦ												
0602 0602-0004	ПРОГРАМ 15: ЛОКАЛНА САМОУПРАВА												
	Општинско јавно правобранилаштво												
	Извршни и законодавни органи, финансијски и фискални послови и спољни послови												
110	462	411	Плате, додаци и накнаде запослених (зараде)	1,320,000	1,320,000	1,320,000	1,320,000	1,320,000	1,320,000	1,320,000			
	463	412	Социјални доприноси на терет послодавца	236,280	236,280	236,280	236,280	236,280	236,280	236,280			

464	482	Порези, обавезне таксе, казне и пенали	26,400		26,400	26,400		26,400	26,400		26,400
		Извори финансирања за функцију 110:									
	01	Приходи из буџета	1,582,680		1,582,680	1,582,680		1,582,680	1,582,680		1,582,680
		Функција 110:	1,582,680	0	1,582,680	1,582,680	0	1,582,680	1,582,680	0	1,582,680
		Извори финансирања за програмску активност 0602-0004:									
	01	Приходи из буџета	1,582,680		1,582,680	1,582,680		1,582,680	1,582,680		1,582,680
		Свега за програмску активност 0602-0004:	1,582,680	0	1,582,680	1,582,680	0	1,582,680	1,582,680	0	1,582,680
		Извори финансирања за Програм 15:									
	01	Приходи из буџета	1,582,680		1,582,680	1,582,680		1,582,680	1,582,680		1,582,680
		Свега за Програм 15:	1,582,680	0	1,582,680	1,582,680	0	1,582,680	1,582,680	0	1,582,680
		Извори финансирања за Раздео 4 :									
	01	Приходи из буџета	1,582,680		1,582,680	1,582,680		1,582,680	1,582,680		1,582,680
		Свега за Раздео 4:	1,582,680	0	1,582,680	1,582,680	0	1,582,680	1,582,680	0	1,582,680

		Извори финансирања за Разделе 1,2,2.1,3 и 4 :									
	01	Приходи из буџета	1,956,260,485		1,956,260,485	2,101,096,232		2,101,096,232	2,099,162,477		2,099,162,477
	04	Сопствени приходи буџетских корисника		85,904,952	85,904,952		87,480,202	87,480,202		89,467,417	89,467,417
	06	Донације од међународних организација	2,162,346	0	2,162,346	0	0	0	0	0	0
	07	Трансфери од других нивоа власти	33,340,904	64,613,622	97,954,526	0	120,576,622	120,576,622	0	153,082,957	153,082,957
	08	Добровољни трансфери од физичких и правних лица	6,000,000	19,060,000	25,060,000		18,030,000	18,030,000		18,030,000	18,030,000
	13	Нераспоређени вишак прихода из ранијих година	53,028,167	0	53,028,167	0	0	0	0	0	0
	16	Родитељски динар за ваннаставне активности		1,000,000	1,000,000		1,000,000	1,000,000		1,000,000	1,000,000
		Свега за Разделе 1,2,2.1,3 и 4:	2,050,791,902	170,578,574	2,221,370,476	2,101,096,232	227,086,824	2,328,183,056	2,099,162,477	261,580,374	2,360,742,851

Страна 213

Број 10

„Службени лист општине Кикинда“

20.03. 2015. године

Члан 9.

Средства буџета у износу од 2.050.791.902 динара и средства и осталих извора у износу од 170.578.574 динара, утврђени су и распоређени по програмској класификацији, и то:

ОПШТИ ДЕО - ПРОГРАМСКА КЛАСИФИКАЦИЈА РАСХОДА

Шифра		Назив							Средства из буџета	Структура %	Сопствени и други приходи	Укупна средства	Надлежан орган/особа
Програм	Програмска активност/ Пројекат		Циљ	Индикатор	Вредност у базној години (2014)	Циљана вредност 2015	Циљана вредност 2016	Циљана вредност 2017					
1	2	3							4	5	6	7	8
1101		Програм 1. Локални развој и просторно планирање	Развој локалне заједнице у складу са усвојеном стратегијом развоја	Усвојена стратегија развоја локалне заједнице	да	да	да	да	15,634,000	0.8%	0	15,634,000	
	1101-0001	Стратешко, просторно и урбанистичко планирање	Израда планске и урбанистичко-техничке документације	Усвојен просторни план града/општине	да	да	да	да	15,634,000	0.8%	0	15,634,000	
0601		Програм 2. Комунална делатност	Адекватан квалитет пружених услуга комуналне делатности	Број жалби	2	0			209,637,875	10.2%	0	209,637,875	
	0601-0001	Водоснабдевање	Ефикасно и рационално спровођење водоснабдевања	Број нових прикључака	50	50			2,700,000	0.1%	0	2,700,000	
	0601-0002	Управљање отпадним водама	Већи број прикључака на фекалну и кишну канализацију	Број прикључака	35	35			28,740,001	1.4%	0	28,740,001	
	0601-0007	Уређивање, одржавање и коришћење пијаца	Оптимална покривеност корисника и територије услугама уређивања, одржавања и коришћења пијаца	Број повремених догађаја који се организују на пијацама- трговима (пијаце антиквитета, регионалних брендова и производа са георграфском ознаком порекла, фармера, органске хране, рукотворина, старих заната и традиционалних предмета	183	217			1,386,500	0.1%	0	1,386,500	
	0601-0009	Уређење и одржавање зеленила	Оптимална покривеност корисника и територије услугама уређивања, одржавања и коришћења пијаца	Остварени расходи за пружање услуга уређења и одржавања јавних зелених површина	19.000.000	10.000.000			42,917,025	2.1%	0	42,917,025	
	0601-0010	Јавна расвета	Већи број светиљки	број светиљки	10000	10500			49,330,000	2.4%	0	49,330,000	
	0601-0011	Одржавање гробаља и погребне услуге	Ефикасно и рационално спровођење услуга одржавања гробаља и погребних услуга	квадратни метри коловоза и пешачких стаза	500	0			0	0.0%	0	0	
	0601-0012	Одржавање стамбених зграда	Подстицање одговорног управљања и одржавања стамбених зграда у етажном власништву	Број стамбених зграда(скупштина станара) у етажном власништву који имају уговор о одржавању	136	136	136	136	17,477,684	0.9%	0	17,477,684	

	0601-0014	Остале комуналне услуге	Обезбеђивање услова за задовољење других комуналних потреба грађања	Број и капацитет прихваталишта и азила за напуштене псе о мачке	80-100	80-100			67,086,665	3.3%	0	67,086,665	
1501		Програм 3. Локални економски развој	Повећање запослености на територији града/општине	Број евидентираних незапослених лица на евиденцији НСЗ (разврстаних по полу)	6000	5000	4000	4000	43,317,800	2.1%	0	43,317,800	
	1501-0001	Подршка постојећој привреди	Успостављање сарадње између представника привреде и локалне самоуправе	Број организованих партнерстава локалне привреде и ЛС за подршку локалној привреди (пословни савети, јавно-приватна партнерства)	3	3	5	5	5,110,000	0.2%	0	5,110,000	
	1501-0002	Унапређење привредног амбијента	Успостављање ефикасног механизма за привлачење директних инвестиција (маркетинг и промоција инвестиционих потенцијала, учествовање на сајмовима привреде и инвестиција, подршка потенцијалним инвеститиорима...)	Број контактираних и заинтересованих инвеститора	30	60	60	60	3,207,800	0.2%	0	3,207,800	
	1501-П1	Учешће општине Кикинда у пројектима	Успостављање сарадње са међународним организацијама	број пројеката од међународних организација	3	3	4	4	25,000,000	1.2%	0	25,000,000	
	1501-П2	Стручна пракса							10,000,000	0.5%	0	10,000,000	
1502		Програм 4. Развој туризма	Повећање препознатљивости туристичке понуде града/општине на циљаним тржиштима	Износ буџета за промоцију града	3352000	8281000	8281000	8281000	8,330,100	0.4%	0	8,330,100	
	1502-0002	Туристичка промоција	Адекватна промоција туристичке понуде града/општине на циљаним тржиштима	Број догађаја који промовишу туристичку понуду града/општине у земљи на којима учествује ТО града/општине	45	45	45	45	3,330,100	0.2%	0	3,330,100	
	1502-П1	30. Дани лудаје	промоција туристичких и културних потенцијала града	број догађаја	30	30	30	30	5,000,000	0.2%	0	5,000,000	
0101		Програм 5. Развој пољопривреде	Спровођење усвојене пољопривредне политике и политике руралног развоја на подручју локалне самоуправе	Усвојени програми развоја пољопривреде и руралног развоја	да	да	да	да	147,199,730	7.2%	0	147,199,730	
	0101-0001	Унапређење услова за пољопривредну делатност	Ефикасно управљање пољопривредним земљиштем	Проценат државног пољопривредног земљишта које је у закупу локалних пољопривредних произвођача	68	100	100	100	73,170,000	3.6%	0	73,170,000	
	0101-0002	Подстицаји пољопривредној производњи	Изградња одрживог, ефикасног и конкурентаног пољопривредног сектора	Степен реализације одобреног програма локалних подстицаја	50	70	80	80	5,000,000	0.2%	0	5,000,000	

	0101-П1	Агроиндустријска зона-блок 41 и 43							63,377,430	3.1%	0	63,377,430	
	0101-П2	Општински ватрогасни савез Кикинда	Окупљање чланова добр. ват. друш, орг. стручног оспособ. чланова ДВД, грађ. и радника ППЗ, орг. такмичења, смотри, рад на васпитно, инфо. пропаг. превентивној актив. семинари, саветовања, међун. Сарад.	Противпожарна заштита (10ДВД+ОВС)	5.216.300	5.216.300	5.320.626	5.320.626	5,652,300	0.3%	0	5,652,300	
0401		Програм 6. Заштита животне средине	Унапређење квалитета животне средине	Проценат буџета намењен заштити животне средине у односу на укупан буџет	1.36	1.5	2	2.5	86,303,356	4.2%	0	86,303,356	
	0401-0001	Управљање заштитом животне средине и природних вредности	Испуњење обавеза у складу са законима у домену постојања стратешких и оперативних планова као и мера заштите	Испуњење обавеза у складу са законима у домену постојања стратешких и оперативних планова као и мера заштите	да	не	не	не	11,000,000	0.5%	0	11,000,000	
	0401-0002	Управљање комуналним отпадом	Испуњење обавеза у складу са законима у домену постојања стратешких и оперативних планова као и мера забране и ограничења утицаја на животну средину	Донет и усвојен локални план управљања отпадом	да	да	да	да	64,300,000	3.1%	0	64,300,000	
	0401-0003	Праћење квалитета елемената животне средине	Контрола квалитета елемената животне средине	Број извршених инспекцијских надзора над спровођењем мера заштите ваздуха од загађивања у објектима за које надлежни орган града/општине (и/или АП) издаје одобрење за градњу, односно употребну дозволу.	12	12	12	12	6,700,000	0.3%	0	6,700,000	
	0401-0004	Заштита природних вредности и унапређење подручја са природним својствима	Испуњење обавеза у складу са законима у домену постојања стратешких и оперативних планова као и мера заштите	Усвојен програм коришћења и заштите природних вредности и програм заштите животне средине	да	да	да	да	1,300,000	0.1%	0	1,300,000	
	0401-П1	Превенција поплава- Flood preventio for better life quality	Повећани технички капацитети за реаговање у ванредним ситуацијама	км саниране каналске мреже	20 км				3,003,356	0.1%	0	3,003,356	
0701		Програм 7. Путна инфраструктура	Повећање безбедности учесника у саобраћају и смањење броја саобраћајних незгода	број саобраћајних незгода	136	130	120	110	105,030,000	5.1%	0	105,030,000	

	0701-0001	Управљање саобраћајном инфраструктуром	Одржавање квалитета путне мреже кроз реконструкцију и редовно одрж.асфалтног прекривача	број саобраћајних незгода	136000	130000	120000		9,820,000	0.5%	0	9,820,000	
	0701-0002	Одржавање путева	Одржавање квалитета путне мреже кроз реконструкцију и редовно одрж.асфалтног прекривача	број саобраћајних незгода	136	130	120	110	95,210,000	4.6%	0	95,210,000	
2001		Програм 8. Предшколско васпитање	Правичан обухват предшк.васпитањем и образовањем	Укупан број деце на листи чекања	0	0	0	0	183,309,000	8.9%	62,391,000	245,700,000	
	2001-0001	Функционисање предшколских установа	Ефикасно предшколско васпитање	Просечна цена по групи	6000	6000	6600	7000	182,959,000	8.9%	62,371,000	245,330,000	
	2001-П1	Безбедност у саобраћају-такмичење "Учим,возим да живот не угрозим"	Упознавање деце са основама саобраћаја	Просечна пролазност у правилној вожњи	80	85	90	95	350,000	0.0%	20,000	370,000	
2002		Програм 9. Основно образовање	Потпуни обухват осн.образовањем и васпитањем	Број деце који је обухваћем осн.образ.	4955	5027	5049	5099	143,836,245	7.0%	0	143,836,245	
	2002-0001	Функционисање основних школа	Потпуни обухват осн.образовањем и васпитањем	Број деце који је обухваћем осн.образ.	4955	5027	5049	5099	143,646,245	7.0%	0	143,646,245	
	2002-П1	Пројекат МНРО	Подршка деце са вишеструким сметњама у развоју кроз остваривање права на одвијање редовна наставе	број ученика	10	10	10	10	190,000	0.0%	0	190,000	
2003		Програм 10. Средње образовање	Обезбеђен потпуни обухват средњешколског образовања	број деце која се школују у редовним средњим школама на основу инд.обрз.плана	2079	2149	2182	2270	83,234,832	4.1%	0	83,234,832	
	2003-0001	Функционисање средњих школа	Унапређење квалитета образовања у средњим школама	Број деце који је обухваћем средњим образовањем	2079	2149	2182	2270	83,234,832	4.1%	0	83,234,832	
0901		Програм 11. Социјална и дечја заштита	Развој услуга социјалне заштите које су у мандату локалне самоуправе којима се доприноси унапређењу положаја грађана који припадају угроженим групама	Висина /% буџетских издвајања за услуге социјалне заштите у надлежности локалне самоуправе	5	6.3	3.3	3.3	139,541,639	6.8%	10,000,000	149,541,639	
	0901-0001	Социјалне помоћи	Побољшање социјално-економских услова живота грађана који припадају посебно осетљивим социјаним групама (Роми, избегли, ИРЛ, повратници по Споразуму о реадмисији,...)	број корисника једнократне новчане помоћи	267	350	455	455	26,834,000	1.3%	6,000,000	32,834,000	
	0901-0002	Прихватилишта, прихватне станице и друге врсте смештаја	Изградња станова за избеглице	број станова	0	25			11,200,000	0.5%	0	11,200,000	

	0901-0003	Подршка социо-хуманитарним организацијама	Подстицање развоја разноврсних социјалних услуга у заједници и укључивање у сферу пружања услуга што више различитих социјалних актера	Број удружења / хуманитарних организација које добијају средства из буџета ЛС	23	23	23	23	5,700,000	0.3%	0	5,700,000	
	0901-0004	Саветодавно-терапијске и социјално-едукативне услуге	Подршка развоју мреже ванинституционалне услуге социјалне заштите предвиђене Одлуком о социјалној заштити и Закону о социјалној заштити	Број корисника услуга предвиђених Одлуком о социјалној заштити - укупно	130	130	130	130	15,969,039	0.8%	0	15,969,039	

	0901-0005	Активности Црвеног крста	<p>ЈАВНА ОВЛАШЋЕЊА :</p> <p>Очување здравља становништва, спасавање живота и ублажавање последица повређивања кроз реализацију активности у оквиру прве помоћи - Адекватно пружена прва помоћ од стране појединца који се непосредно задеси на месту несреће доводи до ублажавања последица повређивања, у одређеним ситуацијама и непосредно спасавање живота. мЕдукација ученика основних и средњих школа основним вештинама прве помоћи, најнепосредније доводи до ублажавања последица повређивања у оквиру ове најосетљивије категорије становништва. Повећење броја предавача који ће на стручан и једноставан начин пренети знање и вештине прве помоћи свим категоријама становништва, доводи до повећања броја обучених лица способних да пруже прву помоћ на месту несреће. Повећање броја информисаног становништва о значају прве помоћи је неопходно, јер су први минути након несреће, у периоду до доласка службе хитне медицинске помоћи најважнији, и неадекватно пружена прва помоћ може да увећа последице или додатно угрози живот и здравље појединца. подизање свести, посебно код младих, о неопходности усвајања и примене здравих стилова живота, промоције хуманитарних вредности, добровољном давалаштву крви и ангажовању у социјалним и другим програмима - Едукација едукатора за области: превенција HIV/AIDS и полно преносивих болести међу младима, добровољног давалаштва крви, кућне неге, деловања у несрећама и ванредним ситуацијама, рада Службе тражења...</p>	број лица којима је пружена помоћ	8000	6500	6500	6500	9,338,600	0.5%	4,000,000	13,338,600
--	-----------	--------------------------	---	-----------------------------------	------	------	------	------	-----------	------	-----------	------------

	0901-0006	Дечија заштита	Финансијска помоћ незапосленим породиљама и подстицај за повећање наталитета	број издатих решења	230	250	250	250	30,500,000	1.5%	0	30,500,000	
	0901-П1	Стамбено пословна зграда у блоку Ц 2, објекти Ц	повећање понуде социјалних станова	Проценат изграђености пројекта	55.58	44.42			40,000,000	2.0%	0	40,000,000	
									0	0.0%	0	0	
1801		Програм 12. Примарна здравствена заштита	Унапређење партнерства за здравље	Број састанака локалног савета за здравље	12	12	12	12	27,391,900	1.3%	0	27,391,900	
	1801-0001	Функционисање установа примарне здравствене заштите	задовољство корисника услуга Дома здравља	побољшан квалитет опреме	не	да	да	да	23,271,900	1.1%	0	23,271,900	
	1801-П1	Финансијска подршка у осавремењивању опреме у Општој болници Кикинда	Обезбеђење квалитетније здравствене заштите и задовољство корисника исте	задовољство корисника савременијом опремом	да	да	да	да	4,120,000	0.2%	0	4,120,000	
									0	0.0%	0	0	
1201		Програм 13. Развој културе	Подстивај развоја културе кроз јачање капацитета културне инфраструктуре	Укупно издвајање за културу у оквиру локалног буџета	1.8E+08	1.56E+08	1.39E+08	1.39E+08	156,950,600	7.7%	12,359,952	169,310,552	
	1201-0001	Функционисање локалних установа културе	Унарпеђење ефикасности установа културе	укупно издвајање за објекте културе	1.8E+07	16520000			119,080,775	5.8%	7,290,952	126,371,727	
	1201-0002	Подстицаји културном и уметничком стваралаштву	Повећање интересовања грађана за развој културе	број УГ подржаних путем конкурса	75	75	75	75	17,494,128	0.9%	4,650,000	22,144,128	
	1201-П1	Пројекти Културног центра	Подстицање развоја културе кроз јачање капацитета установа културе	Проценат учешћатрошкова зарада у буџету установа културе	9.00%	12.68%	12.68%	12.68%	1,535,892	0.1%	0	1,535,892	
	1201-П2	Пројекти Историјског архива	Подстицање развоја културе кроз јачање капацитета установа културе	Проценат учешћа издвајања за културне програме у буџету установа културе	19.00%	5.23%	5.23%	5.23%	600,000	0.0%	0	600,000	
	1201-П3	Пројекти Народне библиотеке	Подстицање развоја културе кроз јачање капацитета установа културе	Проценат учешћа издвајања за културне програме у буџету установа културе	15.00%	11.45%	11.45%	11.45%	2,572,640	0.1%	326,000	2,898,640	
	1201-П4	Пројекти Народног музеја	Подстицање развоја културе кроз јачање капацитета установа културе	Проценат учешћа издвајања за културне програме у буџету установа културе	48%	11.67%	11.67%	11.67%	1,989,000	0.1%	93,000	2,082,000	
	1201-П5	Пројекти Народног позоришта	Подстицање развоја културе кроз јачање капацитета установа културе	Укупан број посетилаца на свим културним догађајима који су одржани	23%	20%	20%	20%	6,022,000	0.3%	0	6,022,000	
	1201-П6	Пројекти Терре	Подстицање развоја културе кроз јачање капацитета установа културе	Проценат учешћа издвајања за културне програме у буџету установа културе	61.00%	77.00%	26%	58%	6,636,831	0.3%	0	6,636,831	
	1201-П7	Културно наслеђе- LIVING HERITAGE	подстицај развоја културног туризма и промоција наслеђа	број издатих брошура		1000			1,019,334	0.0%	0	1,019,334	
									0	0.0%	0	0	

1301		Програм 14. Развој спорта и омладине	Планско подстицање и креирање услова за бављење спортом за све грађане и грађанке града/општине	Донешен правилник о финансирању спорта у граду/ општини	не	да	да	да	114,071,354	5.6%	39,655,000	153,726,354	
	1301-0001	Подршка локалним спортским организацијама, удружењима и савезима	Обезбеђивање услова за рад и унапређење капацитета спортских организација преко којих се остварује јавни интерес у области спорта у граду/општини	Проценат буџета намењен финансирању спортских удружења	1.60	1.55	1.55	1.55	36,545,314	1.8%	4,380,000	40,925,314	
	1301-0002	Подршка предшколском, школском и рекреативном спорту и масовној физичкој култури	Максимална могућа доступност постојећих спортских објеката предшколском, школском и рекреативном спорту и масовној физичкој култури	Просечан број дана у години када су постојећи објекти доступни предшколском, школском и рекреативном спорту и масовној физичкој култури	360	360	360	360	74,526,040	3.6%	35,275,000	109,801,040	
	1301-0003	Одржавање спортске инфраструктуре	Пружање адекватних услова за спровођење тренажног процеса и такмичаења за клубове кориснике ове спортске инфраструктуре и доступност исте већем броју грађана	Проценат учешћа ових трошкова у буџету	0.09	0.09	0.09	0.09	3,000,000	0.1%	0	3,000,000	
										0.0%	0	0	
0602		Програм 15. Локална самоуправа	Одрживо управно и финансијско функционисање града/општине у складу надлежностима и пословима локалне самоуправе	Однос броја запослених у граду/општини и законом утврђених максимума броја запослених	132.84	126.12	119.78	113.81	587,003,471	28.6%	46,172,622	633,176,093	
	0602-0001	Функционисање локалне самоуправе и градских општина	Обезбеђено континуирано функционисање органа ЈЛС и органа градске општине	Број седница скупштине општине	8	10	11	12	357,218,328	17.4%	0	357,218,328	
	0602-0002	Месне заједнице	Обезбеђено задовољавање потреба и интереса локалног становништва деловањем месних заједница	Проценат буџета града/општине који се користи за трошкове и планове рада /програме месних заједница	2.10	2.26	2.34	2.23	86,760,282	4.2%	38,147,622	124,907,904	
	0602-0003	Управљање јавним дугом	Одржавање финансијске стабилности града/општине и финансирање капиталних инвестиционих расхода	Учешће издатака за сервисирање дугова у текућим приходима ≤ 15%	3.04	2	1.5	1	64,000,000	3.1%	0	64,000,000	
	0602-0004	Општинско јавно правобранилаштво	Заштита имовинских права и интереса града/општине	Број предмета у раду правобранилаштва	0	20	30	40	1,582,680	0.1%	0	1,582,680	

	0602-0005	Заштитник грађана	Обезбеђена заштита права грађана пред управом и јавним службама града/општине и контрола над повредама прописа и општих аката града/општине	Број поднетих притужби	2.55	2	1.5	1	1,073,464	0.1%	0	1,073,464	
	0602-0006	Информисање	Унапређење јавног информисања од локалног значаја	број медија финансираних од стране општине путем конкурса	8	8	8	8	18,615,970	0.9%	0	18,615,970	
	0602-0007	Канцеларија за младе	Успостављени институционални услови у граду/општини за подршку активном укључивању младих, подршку различитим друштвеним активностима младих и креативном испољавању њихових потреба	Број подржаних пројеката КЗМ	6	7	8	9	4,805,000	0.2%	0	4,805,000	
	0602-0008	Програми националних мањина	Остваривање права националних мањина у локалној заједници	Број реализованих пројеката националних мањина	1	1	1	1	300,000	0.0%	0	300,000	
	0602-0009	Правна помоћ							0	0.0%	0	0	
	0602-0010	Резерве							0	0.0%	0	0	
	0602-П1	Безбедност у саобраћају	Техничко опремање јединица саобраћајне полиције	број набављене техничке опреме	2	4	6	6	4,700,000	0.2%	0	4,700,000	
	0602-П2	Месне заједнице самодопринос	Обезбеђено задовољавање потреба и интереса локалног становништва деловањем месних заједница	Проценат буџета града/општине који се користи за трошкове и планове рада /програме месних заједница	1.33	1.62	1.57	1.50	37,017,863	1.8%	0	37,017,863	
	0602-П3	Канал.употр.вода нас.Мокрин и изградња затв.пијаце	Изградити пречистач, прве две фазе	Окончана ситуација за прву и другу фазу			25000000	92000000	0	0.0%	4,500,000	4,500,000	
	0602-П4	Реализација програма стручног усавршавања преко Центра за стручно усавршавање Кикинда	Стручно усавршавање просветних радника	Број акредитованих обука одржаних у ЦСУ Кикинда	44	80	100	120	10,929,884	0.5%	3,525,000	14,454,884	
		УКУПНИ ПРОГРАМСКИ ЈАВНИ РАСХОДИ							2,050,791,902	100.0%	170,578,574	2,221,370,476	

III ИЗВРШЕЊЕ БУЏЕТА

Члан 10.

У складу са Законом о одређивању максималног броја запослених у локалној администрацији („Службени гласник РС“, бр. 99/2014), број запослених код корисника буџета не може прећи максималан број запослених на одређено и неодређено време, и то:

- 268 запослених у локалној администрацији на неодређено време,
- 27 запослених у локалној администрацији на одређено време,
- 195 запослених у предшколској установи на неодређено време и
- 13 запослених у предшколској установи на одређено време.

У овој одлуци о буџету средства за плате се обезбеђују за број запослених из става 1. овог члана.

Члан 11.

На терет буџетских средстава корисник може преузимати обавезе само до износа апропријације утврђене овом одлуком.

Члан 12.

Изузетно, корисници буџетских средстава могу преузети обавезе по уговорима који се односе на капиталне издатке и који захтевају плаћање у више година, на основу предлога органа надлежног за послове финансија, уз сагласност општинског већа.

У случају из става 1. овог члана корисници средстава буџета општине Кикинда могу преузети обавезе по уговору само за капиталне пројекте у складу са предвиђеним средствима из прегледа планираних капиталних издатака буџетских корисника за текућу и наредне две буџетске године у општем делу буџета исказаног у овој одлуци, укључујући и потребна средства до завршетка капиталних пројеката, односно након три фискалне године.

Корисници средстава буџета општине Кикинда обавезни су да, пре покретања поступка јавне набавке за преузимање обавеза по уговору за капиталне пројекте из става 2. овог члана, прибаве сагласност надлежног органа из става 1. овог члана.

Члан 13.

Изузетно, у случају ако се буџетом општине одреде актом наменска трансферна средства, са другог нивоа власти укључујући и средства за надокнаду штета услед елементарних непогода, као и у случају уговарања донације, чији износи нису били познати у поступку доношења ове одлуке о буџету, орган управе надлежан за финансије отвориће у складу са чланом 5. Закона о буџетском систему, на основу тог акта, одговарајуће апропријације за извршавање расхода по том основу.

Члан 14.

Обавезе према корисницима буџетских средстава извршавају се сразмерно оствареним примањима буџета.

Ако се у току године примања смање, издаци буџета извршаваће се по приоритетима, и то: обавезе утврђене законским прописима-на постојећем нивоу и минимални стални трошкови неопходни за несметано функционисање корисника буџетских средстава.

Ако корисници буџетских средстава не остваре додатне приходе у планираном износу, апропријације утврђене из тих прихода неће се извршавати на терет буџета.

Корисник који, поред прихода из буџета, за одређене расходе или издатке остварује и додатне приходе, обавезан је да измирење тих расхода и издатака прво врши из прихода из других извора.

Члан 15.

Средства буџета распоређују се и исказују по ближим наменама, у складу са економском и функционалном класификацијом, годишњим програмом и финансијским планом прихода и расхода.

Годишњи програм и финансијски план прихода и расхода из става 1. овог члана доноси надлежни орган буџетског корисника, најкасније 45 дана од дана ступања на снагу ове одлуке.

Члан 16.

Приликом додељивања уговора о набавци добара, пружања услуга и извођењу радова сви корисници буџета треба да поступе на начин утврђен Законом о јавним набавкама („Службени гласник РС“, бр.124/12 и 14/2015)

Набавком мале вредности, у смислу прописа о јавним набавкама, сматра се набавка чија је вредност дефинисана Законом о јавним набавкама.

Члан 17.

У оквиру плана за извршење буџета, локални орган управе надлежан за финансије планира ликвидност буџета и према готовинском току буџета врши распоред остварених прихода и примања.

Директни корисник буџетских средстава може вршити плаћања у границама прописаних квота за свако тромесечје (или краћи период), које је одредио локални орган управе надлежан за финансије.

Члан 18.

Корисници средстава буџета општине Кикинда преузимају обавезе на основу писаног уговора или другог правног акта, уколико законом није другачије прописано.

Корисници буџетских средстава дужни су да обавесте трезор локалне власти:

1. о намери преузимања обавезе;
2. након потписивања уговора или другог правног акта којим се преузима обавеза, о преузимању обавезе и предвиђеним условима и роковима плаћања;
3. о свакој промени која се тиче износа, рокова и услова плаћања из тачке 2) овог става;
4. поднесу захтев за плаћање у року прописаном актом министра из члана 58. Закона о буџетском систему („Сл. гласник РС“, бр. 54/09, 73/10, 101/10, 101/11, 93/12, 62/13, 63/13 – испр.и 108/2013, 142/2014)

Преузете обавезе чији је износ већи од износа средстава предвиђеног овом одлуком или које су настале у супротности са овом одлуком, не могу извршити на терет консолидованог рачуна трезора локалне власти.

Члан 19.

У случају да се у току године обим пословања или овлашћења директног корисника буџетских средстава промени, износ апропријација издвојених за активност тог корисника могу се увећати, односно смањити на терет или у корист текуће буџетске резерве.

Решење о промени апропријације из става 1. Овог члана доноси председник општине.

Директни корисници буџетских средстава, уз одобрење локалног органа управе надлежног за финансије, може извршити преусмеравање апропријација одобрених на име одређеног расхода у износу од 5% вредности апропријације за расход чији са износ умањује.

Ако у току године дође до промене околности која не угрожава утврђене приоритете унутар буџета, председник општине доноси одлуку да се износ апропријације који није могуће искористити, пренесе у текућу буџетску резерву и може се користити за намене које нису предвиђене буџетом или намене за које средства нису предвиђена у довољном обиму.

Укупан износ преусмеравања из става 5. овог члана не може бити већи од износа разлике између буџетом одобрених средстава текуће буџетске резерве и максимално могућег износа средстава текуће буџетске резерве утврђеног чланом 69. Став 3. Закона о буџетском систему.

Члан 20.

Директни корисник буџетских средстава, који оствари приходе и примања чији износи нису могли бити познати у поступку доношења буџета, подноси захтев органу управе надлежном за финансије за отварање, односно повећање одговарајуће апропријације за извршење расхода и издатака из свих извора финансирања, осим из извора 01 – Приходи из буџета.

Индијектни корисници средстава буџета општине Кикинда, који остваре приходе и примања чији износи нису могли бити познати у поступку доношења буџета, подноси захтев надлежном директном кориснику за отварање, односно повећање одговарајуће апропријације за извршавање расхода и издатака из свих извора финансирања, осим из извора 01- Приходи из буџета.

Апропријације из става 1. и 2. овог члана могу се мењати без ограничења.

Члан 21.

За извршење ове одлуке одговоран је председник општине.

Наредбодавац за извршење буџета је председник општине.

Члан 22.

Општинско веће је одговорно, у смислу Закона о буџетском систему, за спровођење фискалне политике и управљање јавном имовином, приходима и примањима и расходима и издацима.

Овлашћује се председник општине да поднесе захтев Министарству финансија за одобрење фискалног дефицита изнад утврђеног дефицита до 10% , уколико је резултат реализације јавних инвестиција.

Члан 23.

Локални орган управе надлежан за финансије обавезан је да редовно прати извршење буџета и најмање двапут годишње информисе општинско веће, а обавезно у року од петнаест дана по истеку шестомесечног, односно деветомесечног периода.

У року од петнаест дана по доношењу извештаја из става 1. овог члана, општинско веће усваја и доставља извештаје Скупштини општине.

Члан 24.

Распоред и коришћење средстава врши се по финансијским плановима и програмима у оквиру раздела, чији су носиоци директни корисници буџетских средстава, и то:

Раздео 1 – Скупштина општине и Раздео 2 – Председник општине и општинско веће

За коришћење средстава из одобрених апропријација у оквиру овог раздела захтеве одобрава и оверава председник општине или његов заменик, уз пратећу оригиналну документацију претходно припремљену и контролисану од стране одговорних лица у Секретаријату за финансије Општинске управе.

Раздео 3 – Општинска управа

За коришћење средстава из одобрених апропријација у оквиру овог раздела, везаних за функцију **110, 170, 133-Глава 1, Глава 5, Глава 7, Глава 8, Глава 9 (осим функције 320) и Глава 10**, захтеве оверава начелник Општинске управе или лице које га мења, уз пратећу оригиналну документацију, претходно припремљену и контролисану од стране одговорних лица у Секретаријату за финансије Општинске управе, а одобрава председник општине или његов заменик.

За коришћење средстава из одобрених апропријација у оквиру овог раздела, везаних за **Главе 2, 3, 4, 6 и за функцију 320-Главе 9**, захтеве оверава начелник Општинске управе или лице које га мења, уз пратећу књиговодствену документацију (копију истих), претходно припремљену и контролисану од стране одговорних лица у Секретаријату за друштвене делатности Општинске управе, а одобрава председник општине или његов заменик.

За коришћење средстава из одобрених апропријација у оквиру овог раздела, везаних за **функцију 133-Глава 1, Глава 5-функција 830, Глава 7-функција 421, Глава 9-функција 320, Глава 10-функција 610, 620 и 150, Глава 2, 3, 4 и 6**, захтеве подносе руководиоци корисника или њихови заменици, уз пратећу књиговодствену документацију (копије истих), претходно припремљену и контролисану од стране одговорних лица тих буџетских корисника.

Руководиоци корисника или њихови заменици, из претходног става, су непосредно одговорни Председнику општине за коришћење средстава из одобрених апропријација.

Захтеви из овог члана се подносе Трезору општине при Одељењу за финансије и буџет Општинске управе (у даљем тексту: Трезор).

У случајевима када буџетски корисник намерава да покрене поступак јавних набавки, у оквиру додељених апропријација, за текуће поправке и одржавање објеката , капитално одржавање и изградњу објеката и куповину опреме (економска класификација 425, 511 и 512), исти је дужан да се претходно обрати Трезору **захтевом за преузимањем обавеза** најмање три дана пре покретања поступка јавних набавки. По спроведеном поступку јавних набавки буџетски корисник ће поднети захтев Трезору за пренос средстава.

На захтев трезора корисници су дужни да доставе на увид и друге податке који су неопходни ради преноса средстава из Трезора.

На основу поднетих захтева и пратеће документације, Председник општине доноси Наредбу за исплату са рачуна Извршења буџета, која се спроводи и контролише у Секретаријату за финансије Општинске управе.

Унутар Секретаријата за финансије Општинске управе и Секретаријата за друштвене делатности Општинске управе, се спроводи интерна контрола о оправданости и законитости поднетих докумената на плаћање из средстава буџета, на основу одобрених апропријација из ове одлуке, финансијских планова и програма и утврђених квота за сваког буџетског корисника.

Члан 25.

За законито и наменско коришћење средстава распоређених овом одлуком, одговоран је начелник Општинске управе.

За законито и наменско коришћење средстава распоређено овом одлуком из области основног и средњег образовања, културе, физичке културе, социјалне заштите, друштвене бриге о деци и здравства, за јавна предузећа, месне заједнице и остале кориснике одговорно је лице корисника.

Члан 26.

Корисници средстава буџета могу користити средства буџета распоређена овом одлуком само за намене за које су им по њиховим захтевима та средства одобрена и пренета.

Члан 27.

Директни и индиректни корисници буџетских средстава у 2015. години обрачунату исправку вредности нефинансијске имовине исказују на терет капитала, односно не исказују расход амортизације и употребе средстава за рад.

Члан 28.

У случају да за извршење одређеног плаћања корисника средстава буџета није постојао правни основ, средства се враћају у буџет општине.

Члан 29.

Уколико индиректни корисник буџета својом делатношћу изазове судски спор, извршење правоснажних судских одлука и судска поравнања извршавају се на терет његових апропријација, а преко апропријације која је намењена за ову врсту расхода, а уколико индиректни корисник буџета има сопствене приходе, извршавају се на терет његових сопствених средстава.

Члан 30.

Привремено расположива средства на рачуну буџета могу се краткорочно пласирати или орочавати код банака или других финансијских организација, у складу са Законом.

Уговор из става 1. овог члана потписује председник општине Кикинда.

Члан 31.

Приходи који су погрешно уплаћени, или уплаћени у већем износу од прописаних, враћају се на терет погрешно или више уплаћених прихода, ако посебним прописима није другачије одређено.

Приходи из става 1. овог члана, враћају се у износима у којима су уплаћени у корист буџета.

Члан 32.

Буџетски корисници су дужни да на захтев надлежног Секретаријата, тј. Одељења директног корисника, ставе на увид документацију о њиховом финансирању, као и да достављају извештаје о остварењу прихода и извршењу расхода у одређеном периоду (најмање тромесечно), укључујући и приходе које остваре обављањем услуга.

Члан 33.

Одлуку о капиталном задуживању општине доноси Скупштина општине, по претходном мишљењу Министарства финансија Републике Србије.

IV ПРЕЛАЗНЕ И ЗАВРШНЕ ОДРЕДБЕ

Члан 34.

Корисници буџетских средстава, до 31. Децембра 2015. године пренеће на рачун извршења буџета сва средства која нису утрошена на финансирање расхода у 2015. Години, која су тим корисницима пренета у складу са Одлуком о буџету општине Кикинда за 2015. годину.

Члан 35.

Ова одлука ступа на снагу осмог дана од дана објављивања у „Службеном листу општине Кикинда“.



Република Србија
Аутономна Покрајина Војводина
ОПШТИНА КИКИНДА
СКУПШТИНА ОПШТИНЕ
Број: III-04-06-10/2015
Дана: 20.03.2015. године
К И К И Н Д А

ПРЕДСЕДНИЦА СО КИКИНДА
Александра Мајкић с.р.

2.

На основу члана 20. Закона о локалној самоуправи („Службени гласник РС“, број 13/14), члана 4, 5. и 65. став 1. Закона о јавним предузећима („Службени гласник РС“, број 119/12), члана 2. и 3. Закона о комуналним делатностима („Службени гласник РС“, број 88/11), и члана 15. Статута општине Кикинда („Службени лист општине Кикинда“, број 4/06 – пречишћен текст, 2/08, 19/08, 26/08, 7/09, 18/09, 7/10 и 39/12), Скупштина општине Кикинда на седници која је одржана дана 20.03.2015. године, донела је:

О Д Л У К У
О ДОПУНИ ОСНИВАЧКОГ АКТА ЈАВНОГ ПРЕДУЗЕЋА
ЗА КОМУНАЛНУ ИНФРАСТРУКТУРУ И УСЛУГЕ
„КИКИНДА“

Члан 1.

У члану 3. Оснивачког аката Јавног предузећа за комуналну инфраструктуру и услуге „Кикинда“ Кикинда („Службени лист општине Кикинда“, број 23/2014) иза става 1. уписује се нови став 2. који гласи:

„Поред делатности од општег интереса, из става 1. овог члана, Јавно предузеће за комуналну инфраструктуру и услуге „Кикинда“ обавља и следеће делатности:

- консултантске делатности у области информационе технологије, инсталирање централних (mainframe) и сличних рачунара, инсталацију пресоналних рачунара, инсталацију софтвера и опорављање након хаварије или пада рачунарског система;
- агенцијско посредовање у куповини, продаји и изнајмљивању некретнина за накнаду,
- агенцијске послове наплате потраживања и дозначавање наплаћених потраживања, као што су услуге наплате меница и дуговања.“

Члан 2.

Ова Одлука ступа на снагу осмог дана објављивања у „Службеном листу општине Кикинда“.



Република Србија
Аутономна Покрајина Војводина
ОПШТИНА КИКИНДА
СКУПШТИНА ОПШТИНЕ
Број: III-04-06-10/2015
Дана: 20.03.2015. године
К И К И Н Д А

ПРЕДСЕДНИЦА СО КИКИНДА
Александра Мајкић с.р.

3.

На основу члана 35. и члана 216. став 2. Закона о планирању и изградњи („Сл. гласник РС“, број 72/09, 81/09 – испр., 64/10 – одлука УС, 24/11, 121/12, 42/13 – одлука УС, 50/13–одлука УС, 98/13–одлука УС, 132/2014 и 145/2014), и члана 31. Статута општине Кикинда („Сл. лист општине Кикинда“, број 4/06 - пречишћен текст, 2/08, 19/08, 26/08, 7/09, 18/09, 7/10 и 39/12) након извршене стручне контроле и јавног увида, а по прибављеном позитивном мишљењу Комисије за планове од 10.12.2014. године, Скупштина општине Кикинда на седници одржаној дана 20.03.2015. године, донела је:

О Д Л У К У
О ДОНОШЕЊУ ПЛАНА ГЕНЕРАЛНЕ РЕГУЛАЦИЈЕ
НАСЕЉА НАКОВО

Члан 1.

Доноси се **План генералне регулације насеља Наково** (у даљем тексту: План генералне регулације), према Елаборату израђеном од стране ЈП „Завод за урбанизам Војводине“, Нови Сад.

Члан 2.

Граница подручја обухваћеног Планом генералне регулације описана је следећим тачкама: почетна тачка описа обухвата Плана се налази на тремеји пољског пута, парцела 3232 и парцела 3 и 2079.

Од тремеје граница у правцу североистока прати јужну међу пољског пута, парцела 3232, северну међу улице Стојана Матића, парцела 1519 и даље ка североистоку пратећи јужну међу пољског пута, парцела 3231 долази до тремеје пољских путева, парцеле 3239 и 3231 и парцеле 2007.

Од тремеје граница наставља у правцу југоистока, прати западну међу пољског пута, парцела 3239 и даље ка југоистоку прати источну међу улице Грмечке, парцела 1514 и источну међу улице Марије Бурсаћ, парцела 1515 и долази до тремеје улице Марије Бурсаћ и парцела 1915 и 1930.

Од тромеђе скреће у правцу истока, прати северну међу парцеле 1915, мења правац ка југу и пратећи источну међу парцела 1915, 1522 и 1510 до тромеђе пута, парцела 1439 и парцела 1438 и 2837.

Од тромеђе граница наставља у правцу запада, прати јужну међу парцела 1510, 1438, 1437 и 1434 и 1433, скреће ка југоистоку и прати источну међу улице Симе Шолаје, парцела 1526 до тромеђе улице и канала, парцеле 1510 и 3176.

Од тромеђе граница у правцу истока пресеца канал, прати јужну међу парцела 3176, 2831 и 2827/2 до четворомеђе парцела 1440, 2826, 2827/1 и 2827/2, мења правац ка југу и прати западну међу парцела 2826, 2825 и 2822 до тромеђе пољског пута, парцела 2811 и парцела 2821 и 2822.

Од тромеђе граница наставља у правцу запада, прати северну међу пољског пута, парцела 2811 и северну међу парцеле 2816 до четворомеђе путева, парцеле 1536 и 3263 и парцела 1451 и 2816.

Од четворомеђе граница наставља у правцу запада, пресеца пут, парцела 1536, канал, парцела 3177, а затим пратећи северну међу канала долази до тромеђе канала, парцела 3177 и 1512 и парцеле 1538.

Од тромеђе граница наставља у правцу југа, прати западну међу парцела 3177 и 3262 пресеца парцелу 2774 и њеном западном међом долази до тромеђе пољског пута, парцела 3261 и парцела 2773 и 2774, скреће ка западу и прати северну међу пољског пута до гробља, мења правац ка југу и прати источну међу гробља, парцела 2773 до тромеђе гробља и парцела 2888 и 2889.

Од тромеђе граница у правцу запада прати јужну међу парцела 2773 и 2895 и западном међом парцеле 2895 у правцу севера долази до тромеђе локалног пута Наково – Банатско Велико Село, парцеле 3271 и 1539 и парцеле 2895.

Од тромеђе граница у правцу запада пресеца пут, обухвата парцеле 1509, 2770 и 2771 и пратећи јужну међу парцеле 2740/1 долази до четворомеђе канала, парцела 2740/2 и парцела 2740/1, 2746 и 2747.

Од четворомеђе граница наставља у правцу северозапада прати западну и јужну међу канала, парцеле 2740/2 и 3178/2 до четворомеђе канала, парцеле 3178/1 и 3178/2 и парцела 2742 и 2743.

Од четворомеђе граница у правцу севера пресеца канал до четворомеђе канала, парцеле 3178/1 и 3178/2 и парцела 2738/1 и 2738/3, мења правац ка југозападу, обухвата парцеле 2738/1, 3256, 2737 и део парцеле 3251 долази до тромеђе пута, парцела 3251 и парцела 773 и 2700, а потом према северу прати источну међу парцела 2700, 2699, 3252/1 и 2689 до тромеђе канала, парцела 3179 и парцела 2689 и 2690/3.

Од тромеђе граница наставља у правцу севера, прати источну међу канала до државног пута Пб реда бр. 15, парцела 3247, скреће ка истоку и долази до тромеђе државног пута, улице Главне, парцела 1522 и парцеле 2690/2.

Од тромеђе граница у правцу севера пресеца државни пут и прати источну међу парцела 2571, 2570, 2567/1 и 2563/1 до тромеђе парцела 760, 2563/1 и 2563/2, мења правац ка западу, прати северну међу парцеле 2563/1 до тромеђе парцела 761, 2562 и 2563/1.

Од тромеђе граница наставља у правцу севера, прати источну међу парцела 2562, 2561, 2560, 2559, 2558, 2557, 2556 и 2555 до четворомеђе парцела 2554, 2555, 2553/1 и 753, мења правац ка истоку, прати северну међу парцеле 753 до тромеђе парцела 753, 2553/1 и 2553/2.

Од тромеђе граница наставља у правцу севера и прати источну међу парцела 2553/1, 2552/1, 2549/1, 2548/1, 2547/1, 2544/1, 2543/1, 2539/1, 2538/1, 2537/1, 2534/1, 3239/1, 2526/1, 2527/1, 2525/1, 2524/1, 2523/1, 2522/1, 2521/1, 2520/1, 2519/1, 2518/1, 2517/1, 2516/1, 2515/1, 2514/1, 2513/1, 2512/1, 2511/1, 2510/1 и 2509/1 до четворомеђе путева, парцела 2528/1 и 2528/2 и парцела 2509/1 и 2509/2.

Од четворомеђе граница наставља у правцу североистока и прати јужну међу парцела 2528/1, 2529/1, 2529/2, 3238/1, 2530/1, 2531/1, 3237/3, 2092/1, 2091/1, 2090/1, 2089/1, 2087/1, 2086/1, 2085/1 и 2084/1, пресеца пут, парцела 3237/1 и даље ка северу прати источну међу пута до тромеђе путева, парцеле 10 и 3237/1 и парцеле 11.

Од тромеђе граница наставља у правцу севера, пресеца пут и источном међом парцела 2083, 2082, 2081, 2080 и 2079 долази до почетне тачке описа обухвата Плана.

Укупна површина планског подручја износи 207,41ha.

Члан 3.

План генералне регулације одређен је Елаборатом који садржи:

Текстуални део

Увод

I Полазне основе плана

1. Извод из текстуалног дела Концепта плана и

II Плански део, који садржи:

1. Границе обухвата плана и грађевинског подручја

2. Правила уређења
3. Правила грађења
4. Етапе и фазе за реализацију плана

Графички део

1. Постојеће стање Плана генералне регулације
2. Планска решења Плана генералне регулације

Саставни делови ове Одлуке су сви текстуални и графички прилози Елабората.

Члан 4.

Саставни део Плана је и Решење Секретаријата за стамбено-комуналне послове, урбанизам и привреду Општинске управе општине Кикинда о неприступању изради стратешке процене утицаја Плана генералне регулације на животну средину („Службени лист општине Кикинда”, број 23/2014).

Члан 5.

План генералне регулације израђен је у шест примерака у аналогном и шест примерака у дигалном облику и биће потписан и оверен на прописан начин.

Члан 6.

Простор обухваћен Планом може се користити само на начин предвиђен Планом.

Члан 7.

О спровођењу Плана стараће се Секретаријат за стамбено-комуналне послове, урбанизам и привреду Општинске управе општине Кикинда.

Трошкове спровођења Плана сносиће општина Кикинда.

Члан 8.

Текстуални део Плана објавити у „Службеном листу општине Кикинда“, а План у целини на интернет порталу општине Кикинда.

План генералне регулације и ова Одлука ступају на снагу осмог дана од дана објављивања у „Службеном листу општине Кикинда“.



Република Србија
Аутономна Покрајина Војводина
ОПШТИНА КИКИНДА
СКУПШТИНА ОПШТИНЕ
Број: III-04-06-10/2015
Дана: 20.03.2015. године
К И К И Н Д А

ПРЕДСЕДНИЦА СО КИКИНДА
Александра Мајкић с.р.

**РЕПУБЛИКА СРБИЈА АУТОНОМНА ПОКРАЈИНА
ВОЈВОДИНА ОПШТИНА КИКИНДА**

Комисија за планове: _____
(потпис председника Комисије)

Орган надлежан за послове

урбанистичког планирања: _____
(потпис овлашћеног лица)

Број:
Дана:

ПЛАН ГЕНЕРАЛНЕ РЕГУЛАЦИЈЕ НАСЕЉА НАКОВО
- НАЦРТ ПЛАНА-



ЈП ЗАВОД ЗА УРБАНИЗАМ ВОЈВОДИНЕ - НОВИ САД



Е - 2479

ОДГОВОРНИ УРБАНИСТА

ДИРЕКТОР

Оливера Сенковић, дипл.инж.арх.

Владимир Зеленовић, дипл.инж.маш.



ЈАВНО ПРЕДУЗЕЋЕ ДИРЕКЦИЈА ЗА ИЗГРАДЊУ ГРАДА КИКИНДА

в.д. ДИРЕКТОР

Даница Сантовац, дипл.економиста

Нови Сад, јануар 2015. године

**НАЗИВ ПЛАНСКОГ
ДОКУМЕНТА:**ПЛАН ГЕНЕРАЛНЕ РЕГУЛАЦИЈЕ
НАСЕЉА НАКОВО**НАРУЧИЛАЦ:**

ОПШТИНА КИКИНДА

ПРЕДСЕДНИК ОПШТИНЕ:

Павле Марков

НОСИЛАЦ ИЗРАДЕ ПЛАНА:Секретаријат за стамбено-комуналне послове,
урбанизам и привреду**ОБРАЂИВАЧ ПЛАНА:**ЈП "Завод за урбанизам Војводине"
Нови Сад, Железничка 6/III**ДИРЕКТОР:**

Владимир Зеленовић, дипл.инж.маш.

Е-БРОЈ:

2479

**ОДГОВОРНИ
УРБАНИСТА:**

Оливера Сенковић, дипл.инж.арх.

СТРУЧНИ ТИМ:Јелена Игњатић, маст.дипл.инж.арх.
Далибор Јурица, дипл.инж.геод.
Зоран Кордић, дипл.инж.саобр.
Бранко Миловановић, дипл.инж.мелио.
Зорица Санадер, дипл.инж.ел.
Милан Жижић, дипл.инж.маш.
Љиљана Јовичић-Малешевић, дипл.екон.
мр Љубица Протић-Еремић, дипл.инж.хорт.
Радованка Шкрбић, дипл.инж.арх.
Теодора Томин-Рутар, дипл.прав.
Драган Морача, техничар**СТРУЧНА САРАДЊА:****ЈП "ДИРЕКЦИЈА ЗА ИЗГРАДЊУ ГРАДА"**
Кикинда, Трг српских добровољаца 11

САДРЖАЈ**А) ТЕКСТУАЛНИ ДЕО:**

УВОД	1
I ПОЛАЗНЕ ОСНОВЕ ПЛАНА.....	2
1. ИЗВОД ИЗ ТЕКСТУАЛНОГ ДЕЛА УСВОЈЕНОГ КОНЦЕПТА ПЛАНА	2
II ПЛАНСКИ ДЕО.....	3
1. ГРАНИЦА ОБУХВАТА ПЛАНА И ГРАЂЕВИНСКОГ ПОДРУЧЈА	3
1.1. ГРАНИЦА ОБУХВАТА ПЛАНА	3
1.2. ГРАНИЦА ГРАЂЕВИНСКОГ ПОДРУЧЈА	5
1.2.1. Граница грађевинског земљишта у грађевинском подручју насеља.....	5
1.2.2. Граница грађевинског земљишта у грађевинском подручју изван насеља	6
2. ПРАВИЛА УРЕЂЕЊА.....	7
2.1. КОНЦЕПЦИЈА УРЕЂЕЊА И ПОДЕЛА ПРОСТОРА НА ФУНКЦИОНАЛНЕ ЗОНЕ	7
2.1.1. Концепција уређења	7
2.1.2. Функционалне зоне	7
2.1.2.1. Зона централних садржаја	7
2.1.2.2. Зона становања.....	8
2.1.2.3. Зона радних садржаја.....	9
2.1.2.4. Зона спорта, рекреације, туризма и зеленила	10
2.1.2.5. Зона комуналних површина	11
2.1.2.6. Биланс површина у грађевинском подручју насеља Наково	12
2.2. ПРОСТОРНЕ ЦЕЛИНЕ ЗА КОЈЕ СЕ ОБАВЕЗНО ДОНОСИ ПЛАН ДЕТАЉНЕ РЕГУЛАЦИЈЕ И ПРЕДВИЂЕНИ РОКОВИ ЗА ИЗРАДУ ПЛАНОВА ДЕТАЉНЕ РЕГУЛАЦИЈЕ	12
2.2.1. Просторне целине за које се обавезно доноси план детаљне регулације	12
2.2.2. Предвиђени рокови за израду планова детаљне регулације	12
2.3. ОПШТА И ОРИЈЕНТАЦИОНА ПРАВИЛА УРЕЂЕЊА ЗА ДЕЛОВЕ ПРОСТОРА У ОБУХВАТУ ПЛАНА ЗА КОЈЕ ЈЕ ОДРЕЂЕНА ДАЉА ПЛАНСКА РАЗРАДА	13
2.3.1. Општа правила уређења за делове простора у обухвату плана за које је одређена даља планска разрада.....	13
2.3.2. Оријентациони урбанистички показатељи за даљу планску разраду.....	14
2.4. ОРИЈЕНТАЦИОНИ УРБАНИСТИЧКИ ПОКАЗАТЕЉИ ЗА ОБЈЕКТЕ ОД ОПШТЕГ ЗНАЧАЈА.....	17
2.5. ЛОКАЦИЈЕ ЗА КОЈЕ ЈЕ ПРЕДВИЂЕНА ИЗРАДА УРБАНИСТИЧКОГ ПРОЈЕКТА	19
2.5.1. Оријентациони урбанистички показатељи за израду урбанистичког пројекта .	20
2.6. ЛОКАЦИЈЕ ЗА КОЈЕ СЕ ОБАВЕЗНО РАСПИСУЈЕ ЈАВНИ АРХИТЕКТОНСКИ ИЛИ УРБАНИСТИЧКИ КОНКУРС.....	21
2.7. ОПИС БЛОКОВА	21
2.8. РЕГУЛАЦИЈА, НИВЕЛАЦИЈА, ПАРЦЕЛАЦИЈА И ПРЕПАРЦЕЛАЦИЈА	22
2.8.1. План регулације	22
2.8.2. План нивелације	22
2.8.3. Парцелација и препарцелација	22
2.8.3.1. Правила парцелације	22
2.8.3.2. Правила препарцелације	22
2.8.4. Површине (парцеле) планиране за јавне садржаје и објекте	23
2.9. ТРАСЕ, КОРИДОРИ И КАПАЦИТЕТИ ЗА САОБРАЋАЈНУ, ЕНЕРГЕТСКУ, КОМУНАЛНУ И ДРУГУ ИНФРАСТРУКТУРУ.....	23

2.9.1. Саобраћајна инфраструктура	23
2.9.2. Водопривредна инфраструктура	30
2.9.3. Електроенергетска инфраструктура	33
2.9.4. Термоенергетска инфраструктура.....	33

2.9.5. Електронска комуникациона инфраструктура	34
2.9.6. Зелене површине	35
2.10. МЕРЕ ЕНЕРГЕТСКЕ ЕФИКАСНОСТИ ИЗГРАДЊЕ	36
2.11. СТЕПЕН КОМУНАЛНЕ ОПРЕМЉЕНОСТИ ГРАЂЕВИНСКОГ ЗЕМЉИШТА ПО ЦЕЛИНАМА ИЛИ ЗОНАМА ПЛАНСКОГ ДОКУМЕНТА, КОЈИ ЈЕ ПОТРЕБАН ЗА ИЗДАВАЊЕ ЛОКАЦИЈСКЕ И ГРАЂЕВИНСКЕ ДОЗВОЛЕ	37
2.12. ОПШТИ И ПОСЕБНИ УСЛОВИ И МЕРЕ ЗАШТИТЕ ПРИРОДНОГ И КУЛТУРНОГ НАСЛЕЂА, ЖИВОТНЕ СРЕДИНЕ И ЖИВОТА И ЗДРАВЉА ЉУДИ	37
2.12.1. Евидентирани и заштићени делови природе и непокретна културна добра ...	37
2.12.1.1. Заштићена природна добра	37
2.12.1.2. Заштићена непокретна културна добра	37
2.12.2. Општи и посебни услови и мере заштите од пожара, елементарних непогода, техничко-технолошких несрећа и ратних дејстава	38
2.12.3. Општи и посебни услови и мере заштите животне средине	41
2.12.4. Услови за планирање простора у складу са техничким стандардима приступачности	42

3. ПРАВИЛА ГРАЂЕЊА 43

3.1. ПРАВИЛА ЗА РЕКОНСТРУКЦИЈУ И АДАПТАЦИЈУ ПОСТОЈЕЋИХ ОБЈЕКТА	43
3.2. ПРАВИЛА ЗА ИЗГРАДЊУ У ЗОНИ ЦЕНТРАЛНИХ САДРЖАЈА	43
3.2.1. Правила грађења за грађевинске парцеле намењене објектима од општег значаја и пословању	43
3.2.2. Правила грађења за грађевинске парцеле намењене становању	47
3.3. ПРАВИЛА ЗА ИЗГРАДЊУ У ЗОНИ СТАНОВАЊА	52
3.3.1. Правила грађења за грађевинске парцеле намењене становању	52
3.3.2. Правила грађења за грађевинске парцеле намењене породичном становању са делатностима мале привреде и пољопривреде	57
3.4. ПРАВИЛА ЗА ИЗГРАДЊУ У ЗОНИ РАДНИХ САДРЖАЈА	62
3.5. ПРАВИЛА ЗА ИЗГРАДЊУ У ЗОНИ СПОРТА, РЕКРЕАЦИЈЕ, ТУРИЗМА И ЗЕЛЕНИЛА ..	67
3.6. ПРАВИЛА ЗА ИЗГРАДЊУ МРЕЖЕ И ОБЈЕКТА САОБРАЋАЈНЕ ИНФРАСТРУКТУРЕ ..	68
3.7. ПРАВИЛА ЗА ИЗГРАДЊУ МРЕЖЕ И ОБЈЕКТА ВОДОПРИВРЕДНЕ ИНФРАСТРУКТУРЕ	71
3.8. ПРАВИЛА ЗА ИЗГРАДЊУ МРЕЖЕ И ОБЈЕКТА ЕЛЕКТРОЕНЕРГЕТСКЕ ИНФРАСТРУКТУРЕ	74
3.9. ПРАВИЛА ЗА ИЗГРАДЊУ МРЕЖЕ И ОБЈЕКТА ТЕРМОЕНЕРГЕТСКЕ ИНФРАСТРУКТУРЕ	76
3.10. ПРАВИЛА ЗА ИЗГРАДЊУ МРЕЖЕ И ОБЈЕКТА ЕЛЕКТРОНСКЕ КОМУНИКАЦИОНЕ ИНФРАСТРУКТУРЕ	80
3.11. ПРАВИЛА ЗА ОЗЕЛЕЊАВАЊЕ	81
3.11.1. Зелене површине јавног коришћења	81
3.11.2. Зелене површине ограниченог коришћења	82
3.11.3. Зелене површине специјалне намене	84
3.11.4. Општи услови за озелењавање	84

4. ЕТАПЕ И ФАЗЕ ЗА РЕАЛИЗАЦИЈУ ПЛАНА 85

Б) ГРАФИЧКИ ДЕО:

Ред. бр.	Назив карте	Размера
1.	Постојеће стање Плана генералне регулације	
1.1.	Положај насеља Наково у ширем окружењу – Извод из ППО Кикинда	---
1.2.	Постојећа функционална организација у обухвату Плана са претежном наменом земљишта	1:5000
2.	Планска решења Плана генералне регулације	
2.1.	Катастарски план	1:5000
2.2.	Планирано грађевинско подручје са поделом на функционалне зоне	1:5000
2.3.	Предлог одређивања површина јавне намене	1:5000
2.4.	Саобраћајна инфраструктура, регулација и нивелација	1:5000
2.5.	Водопривредна инфраструктура	1:5000
2.6.	Електроенергетска и електронска комуникациона инфраструктура	1:5000
2.7.	Термоенергетска инфраструктура	1:5000
2.8.	Заштита непокретних културних добара и предлог целина за даљу урбанистичку разраду	1:5000

В) ПРИЛОГ - ДОКУМЕНТАЦИЈА

1. Одлука о изради Плана генералне регулације насељених места општине Кикинда ("Службени лист општине Кикинда", бр. 26/09)
2. Извод из планског документа вишег реда
3. Списак коришћене документације
4. Прибављени подаци и услови за израду планског документа
5. Графички део из Концепта Плана
6. Извештај о обављеној стручној контроли Концепта Плана
7. Извештај о обављеној стручној контроли Нацрта Плана
8. Извештај о обављеном јавном увиду у Нацрта Плана

А) ТЕКСТУАЛНИ ДЕО

ПЛАН ГЕНЕРАЛНЕ РЕГУЛАЦИЈЕ НАСЕЉА НАКОВО

УВОД

Изради Плана генералне регулације насеља Наково (у даљем тексту: План) приступило се на основу Одлуке о изради Плана генералне регулације насељених места општине Кикинда ("Службени лист општине Кикинда", бр. 26/09), а у складу са одредбама члана 26. Закона о планирању и изградњи ("Службени гласник РС", бр. 72/09, 81/09-исправка, 64/10-УС, 24/11, 121/12, 42/13-УС, 50/13-УС и 93/13-УС), као и чланом 23. Правилника о садржини, начину и поступку израде планских докумената ("Службени гласник РС", бр. 31/10, 69/10 и 16/11).

Полазна основа у изради Плана био је важећи Просторни план општине Кикинда ("Службени лист општине Кикинда", бр. 16/13), као и прибављени подаци и услови надлежних органа, јавних предузећа и других релевантних институција.

План генералне регулације насеља Наково дефинише концепцију организације, коришћења и уређења простора у планском периоду до 2023. године.

Основни циљ израде Плана генералне регулације насеља Наково (у даљем тексту: План) јесте утврђивање дугорочне стратегије развоја и просторног уређења насеља, односно плански развој свих насељских функција са пратећим садржајима, стварање услова за планско усмеравање изградње и формирање насеља као просторно функционалне целине у складу са његовим значајем и положајем у ширем окружењу, на темељима одрживог развоја и очувања постојећих и стварања нових вредности у простору, обезбеђења услова економске и социјалне обнове и просперитета, уз уважавање свих примарних и секундарних потреба становника у погледу обезбеђења квалитетније средине за рад и живљење, те заустављање негативног демографског тренда.

Приликом израде Плана сагледане су конкретне могућности простора и дата су решења урбанистичких целина, односно зона, њихова међусобна повезаност, увођење нове регулације и дефинисање површина јавне намене, утврђивање стратегије заштите, уређења и наменског коришћења простора, као и утврђивање услова за уређење и изградњу у границама Плана.

I ПОЛАЗНЕ ОСНОВЕ ПЛАНА

1. ИЗВОД ИЗ ТЕКСТУАЛНОГ ДЕЛА УСВОЈЕНОГ КОНЦЕПТА ПЛАНА

На основу анализираних стања и откривених неповољности у досадашњем просторном развоју насеља, на основу постављених и усвојених циљева даљег просторног развоја и потреба становништва за одређеним насељским садржајима, објектима и просторима сачињен је Концепт будућег просторног развоја насеља Наково.

При изради Концепта пресудно су утицали следећи фактори:

- поштовање смерница датих ППО Кикинда;
- уважавање развојних циљева који се односе на предметни простор;
- поштовање изражених захтева садашњих и будућих корисника простора, усклађених са стручним мишљењем обрађивача;
- поштовање предходних услова добијених од надлежних органа и установа.

Концептом плана генералне регулације предложено је повећање грађевинског подручја за оне површине за које је процењено да је неопходно да буду ангажоване за будући развој насеља Наково, а то су површине намењене радним комплексима, насељском гробљу, пречистачу отпадних вода и граничном прелазу, односно свим површинама које су у функцији насеља било да се налазе у грађевинском земљишту насеља (радне површине и гробље) или ван грађевинског земљишта насеља (пречистач и гранични прелаз). Укупна површина овако формираног грађевинског подручја износи 206,50 ha.

У грађевинском подручју у функцији насеља Наково издвајају следеће површине јавне намене:

- централни садржаји од јавног интереса
- комунални садржаји
- улични коридори
- парковске површине.

Поред постојећих површина јавне намене, где спадају површине под објектима и комплексима јавних служби, уличних коридора и површина намењених комуналној инфраструктури и објектима, планира се издвајање нових површина јавне намене за проширење централних функција, проширење насељског гробља, формирање насељског пречистача, пијацу и проширење граничног прелаза.

На основу извршене анализе може се оценити да је општа демографска ситуација насеља Наково изразито неповољна. Укупан број становника перманентно опада, дошло је до погоршања старосне структуре са екстремно високим индексом старења. Наково има демографска обележја која карактеришу и кикиндску општину као целину (негативни природни прираштај, ниски наталитет и фертилитет, високу стопу морталитета и др.). Образовна структура становништва је знатно побољшана у односу на попис 2002. године. Неповољну демографску ситуацију насеља Наково неопходно је ублажити и адекватним мерама популационе политике, али и развојним, социјалним и привредним програмима на нивоу општине Кикинда створити услове да се задржи становништво у насељу, обезбеђењем радних места и подизањем на виши ниво укупних услова живота.

На основу извршене анализе можемо закључити да индустријски капацитети у насељу Наково не постоје. Активирањем граничног прелаза, насеље би то могло искористити као своју компаративну предност, а уз обезбеђење просторних услова неопходних за развој, тако да би се подстигао развој мањих прерађивачких капацитета. Развој терцијарних делатности није достигао ниво који захтевају савремени стандарди живљења.

Просторна организација насеља је конципирана на начин да се задржи постојећи просторни распоред основних функција, али су подручја центра насеља, становања, рада и рекреације обогаћена и допуњена новим садржајима.

У циљу обезбеђења основних принципа развоја Накова планом су предвиђене следеће просторне интервенције:

- резервисање површина за потенцијалне потребе за новим радним површинама у будућности,
- одређивање правила и заштите градитељског наслеђа,
- одређивање правила заштите природних добара,
- резервисање површина за нове инфраструктурне правце и објекте,
- проширење понуде јавних функција,
- намена површина за спорт и рекреацију.

Планиране функционалне целине (зоне) су:

- зона централних садржаја
- зона становања
- зона радних садржаја
- зона спорта, рекреације и зеленила
- зона комуналних површина
- зона саобраћајних површина.

На простору обухвата Плана евидентирана су добра која уживају претходну заштиту, археолошки локалитет и знаменита места (јавни споменици и спомен обележја), а нема заштићених подручја природних добара.

II ПЛАНСКИ ДЕО

1. ГРАНИЦА ОБУХВАТА ПЛАНА И ГРАЂЕВИНСКОГ ПОДРУЧЈА

1.1. ГРАНИЦА ОБУХВАТА ПЛАНА

Почетна тачка описа обухвата Плана се налази на тромеђи пољског пута, парцела 3232 и парцела 3 и 2079.

Од тромеђе граница у правцу североистока прати јужну међу пољског пута, парцела 3232, северну међу улице Стојана Матића, парцела 1519 и даље ка североистоку пратећи јужну међу пољског пута, парцела 3231 долази до тромеђе пољских путева, парцеле 3239 и 3231 и парцеле 2007.

Од тромеђе граница наставља у правцу југоистока, прати западну међу пољског пута, парцела 3239 и даље ка југоистоку прати источну међу улице Грмечке, парцела 1514 и источну међу улице Марије Бурсаћ, парцела 1515 и долази до тромеђе улице Марије Бурсаћ и парцела 1915 и 1930.

Од тромеђе скреће у правцу истока, прати северну међу парцеле 1915, мења правац ка југу и пратећи источну међу парцела 1915, 1522 и 1510 до тромеђе пута, парцела 1439 и парцела 1438 и 2837.

Од тромеђе граница наставља у правцу запада, прати јужну међу парцела 1510, 1438, 1437 и 1434 и 1433, скреће ка југоистоку и прати источну међу улице Симе Шолаје, парцела 1526 до тромеђе улице и канала, парцеле 1510 и 3176.

Од тромеђе граница у правцу истока пресеца канал, прати јужну међу парцела 3176, 2831 и 2827/2 до четворомеђе парцела 1440, 2826, 2827/1 и 2827/2, мења правац ка југу и прати западну међу парцела 2826, 2825 и 2822 до тромеђе пољског пута, парцела 2811 и парцела 2821 и 2822.

Од тромеђе граница наставља у правцу запада, прати северну међу пољског пута, парцела 2811 и северну међу парцеле 2816 до четворомеђе путева, парцеле 1536 и 3263 и парцела 1451 и 2816.

Од четворомеђе граница наставља у правцу запада, пресеца пут, парцела 1536, канал, парцела 3177, а затим пратећи северну међу канала долази до тромеђе канала, парцела 3177 и 1512 и парцеле 1538.

Од тромеђе граница наставља у правцу југа, прати западну међу парцела 3177 и 3262 пресеца парцелу 2774 и њеном западном међом долази до тромеђе пољског пута, парцела 3261 и парцела 2773 и 2774, скреће ка западу и прати северну међу пољског пута до гробља, мења правац ка југу и прати источну међу гробља, парцела 2773 до тромеђе гробља и парцела 2888 и 2889.

Од тромеђе граница у правцу запада прати јужну међу парцела 2773 и 2895 и западном међом парцеле 2895 у правцу севера долази до тромеђе локалног пута Наково – Банатско Велико Село, парцеле 3271 и 1539 и парцеле 2895.

Од тромеђе граница у правцу запада пресеца пут, обухвата парцеле 1509, 2770 и 2771 и пратећи јужну међу парцеле 2740/1 долази до четворомеђе канала, парцела 2740/2 и парцела 2740/1, 2746 и 2747.

Од четворомеђе граница наставља у правцу северозапада прати западну и јужну међу канала, парцеле 2740/2 и 3178/2 до четворомеђе канала, парцеле 3178/1 и 3178/2 и парцела 2742 и 2743.

Од четворомеђе граница у правцу севера пресеца канал до четворомеђе канала, парцеле 3178/1 и 3178/2 и парцела 2738/1 и 2738/3, мења правац ка југозападу, обухвата парцеле 2738/1, 3256, 2737 и део парцеле 3251 долази до тромеђе пута, парцела 3251 и парцела 773 и 2700, а потом према северу прати источну међу парцела 2700, 2699, 3252/1 и 2689 до тромеђе канала, парцела 3179 и парцела 2689 и 2690/3.

Од тромеђе граница наставља у правцу севера, прати источну међу канала до државног пута II6 реда бр. 15, парцела 3247, скреће ка истоку и долази до тромеђе државног пута, улице Главне, парцела 1522 и парцеле 2690/2.

Од тромеђе граница у правцу севера пресеца државни пут и прати источну међу парцела 2571, 2570, 2567/1 и 2563/1 до тромеђе парцела 760, 2563/1 и 2563/2, мења правац ка западу, прати северну међу парцеле 2563/1 до тромеђе парцела 761, 2562 и 2563/1.

Од тромеђе граница наставља у правцу севера, прати источну међу парцела 2562, 2561, 2560, 2559, 2558, 2557, 2556 и 2555 до четворомеђе парцела 2554, 2555, 2553/1 и 753, мења правац ка истоку, прати северну међу парцеле 753 до тромеђе парцела 753, 2553/1 и 2553/2.

Од тромеђе граница наставља у правцу севера и прати источну међу парцела 2553/1, 2552/1, 2549/1, 2548/1, 2547/1, 2544/1, 2543/1, 2539/1, 2538/1, 2537/1, 2534/1, 3239/1, 2526/1, 2527/1, 2525/1, 2524/1, 2523/1, 2522/1, 2521/1, 2520/1, 2519/1, 2518/1, 2517/1, 2516/1, 2515/1, 2514/1, 2513/1, 2512/1, 2511/1, 2510/1 и 2509/1 до четворомеђе путева, парцела 2528/1 и 2528/2 и парцела 2509/1 и 2509/2.

Од четворомеђе граница наставља у правцу североистока и прати јужну међу парцела 2528/1, 2529/1, 2529/2, 3238/1, 2530/1, 2531/1, 3237/3, 2092/1, 2091/1, 2090/1, 2089/1, 2087/1, 2086/1, 2085/1 и 2084/1, пресеца пут, парцела 3237/1 и даље ка северу прати источну међу пута до тромеђе путева, парцеле 10 и 3237/1 и парцеле 11.

Од тромеђе граница наставља у правцу севера, пресеца пут и источном међом парцела 2083, 2082, 2081, 2080 и 2079 долази до почетне тачке описа обухвата Плана.

Укупна површина обухвата Плана износи око 207,41 ha.

Обухват Плана се налази у катастарској општини Наково.

1.2. ГРАНИЦА ГРАЂЕВИНСКОГ ПОДРУЧЈА

Укупна површина грађевинског подручја насеља Наково износи око 204,3 ха.

1.2.1. Граница грађевинског земљишта у грађевинском подручју насеља

Почетне тачка описа границе грађевинског подручја насеља Наково је тачка 1, која се налази на тромеђи пољског пута, парцела 3232 и парцела 3 и 2079.

Од тромеђе граница у правцу североистока прати јужну међу пољског пута, парцела 3232, северну међу у лице Стојана Матића, парцела 1519 и даље ка североистоку пратећи јужну међу пољског пута, парцела 3231 долази до тачке 2, која се налази на тромеђи пољских путева, парцеле 3239 и 3231 и парцеле 2007.

Од тачке 2 граница наставља у правцу југоистока, прати западну међу пољског пута, парцела 3239 и даље ка југоистоку прати источну међу у лице Грмечке, парцела 1514 и источну међу улице Марије Бурсаћ, парцела 1515 и долази до тачке 3, која се налази на тромеђи улице Марије Бурсаћ, улице Главне, парцела 1522 и парцеле 1915.

Од тромеђе граница у правцу југоистока пресеца улицу Главну и прати западну међу парцела 1434 и 2835/1 и источну међу улице Симе Шолаје, парцела 1526 до тачке 4, која се налази на тромеђи улице и канала, парцеле 1510 и 3776.

Од тачке 4 граница у правцу истока пресеца канал, прати јужну међу парцела 3776, 2831 и 2827/2 до четворомеђе парцела 1440, 2826, 2827/1 и 2827/2, мења правац ка југу и прати западну међу парцела 2826, 2825 и 2822 до тачке 5, која се налази на тромеђи пољског пута, парцела 2811 и парцела 2821 и 2822.

Од тромеђе граница наставља у правцу запада, прати северну међу пољског пута, парцела 2811 и северну међу парцеле 2816 до тачке 6 на четворомеђи путева, парцеле 1536 и 3263 и парцела 1451 и 2816.

Од тачке 6 граница наставља у правцу запада, пресеца пут, парцела 1536, канал, парцела 3177 а затим пратећи северну међу канала долази до тачке 7, која се налази на тромеђи канала, парцеле 3177 и 1512 и парцеле 1538.

Од тромеђе граница наставља у правцу југа, прати западну међу парцела 3177 и 3262, пресеца парцелу 2774 до тромеђе пољског пута, парцела 3261 и парцела 2773 и 2774, скреће ка западу и прати северну међу пољског пута до гробља, мења правац ка југу и прати источну међу гробља, парцела 2773 до тачке 8, која се налази на тромеђи гробља и парцела 2888 и 2889.

Од тачке 8 граница у правцу запада прати јужну међу парцела 2773 и 2895 и западном међом парцеле 2895 у правцу севера долази до тачке 9 на тромеђи локалног пута Наково – Банатско Велико Село, парцеле 3271 и 1539 и парцеле 2895.

Од тромеђе граница у правцу запада пресеца пут, обухвата парцеле 1509 и 2771 и пратећи јужну међу парцеле 2740/1 долази до тачке 10, која се налази на четворомеђи канала, парцела 2740/2 и парцела 2740/1, 2746 и 2747.

Од тачке 10 граница наставља у правцу северозапада прати западну и јужну међу канала, парцеле 2740/2 и 3178/2 до тачке 11, која се налази на четворомеђи канала, парцеле 3178/1 и 3178/2 и парцела 2742 и 2743.

Од четворомеђе граница у правцу севера пресеца канал и пратећи источну међу парцела 2738/1, 2700, 2699, 3252/1 и 2689 до тачке 12, која се налази тромеђи канала, парцела 3179 и парцела 2689 и 2690/3.

Од тачке 12 граница наставља у правцу севера, прати источну међу канала до државног пута I реда бр.3, парцела 3247, скреће ка истоку и долази до тачке 13, која се налази на тромеђи државног пута, улице Главне, парцела 1522 и парцеле 2690/2.

Од тромеђе граница у правцу севера пресеца државни пут и прати источну међу парцела 2571, 2570, 2567/1 и 2563/1 до тромеђе парцела 760, 2563/1 и 2563/2, мења правац ка западу, прати северну међу парцеле 2563/1 до тачке 14, која се налази на тромеђи парцела 761, 2562 и 2563/1.

Од тачке 14 граница наставља у правцу севера прати источну међу парцела 2562, 2561, 2560, 2559, 2558, 2557, 2556 и 2555 до четворомеђе парцела 2554, 2555, 2553/1 и 753, мења правац ка истоку, прати северну међу парцеле 753 до тачке 15 на тромеђи парцела 753, 2553/1 и 2553/2.

Од тромеђе граница наставља у правцу севера и прати источну међу парцела 2553/1, 2552/1, 2549/1, 2548/1 и 2547/1, долази до четворомеђе парцела 2547/1, 2547/2, 2548/1 и 2548/2, скреће ка североистоку и прати северну међу парцела 2548/2, 2533/9 и 2532/9 до тромеђе улице Радивоја Родића, парцела 1521 и парцела 2532/2 и 2532/9 где поново мења правац ка северу и прати западну међу улице до четворомеђе улице Радивоја Родића, парцела 1521, улице Слободе, парцела 1513, пољског пута, парцела 3238/2 и парцеле 2530/9, а потом у правцу севера пратећи западну међу парцеле 2530/9 долази до тачке 16, која се налази на четворомеђи пољских путева, парцеле 3238/1 и 3238/2 и парцела 2530/9 и 2530/1.

Од тачке 16 граница наставља у правцу североистока и прати јужну међу парцела 2530/1 и 2531/1 до четворомеђе пољских путева, парцеле 3237/3 и 3237/10 и парцела 2531/1 и 2531/9, скреће ка југу и прати источну међу парцеле 2531/9 до четворомеђе пољских путева, парцеле 3237/9 и 3237/10 и парцела 2531/8 и 2531/9, а потом у правцу североистока прати северну међу парцела 2531/8, 2531/7, 2531/6, 2531/5, 2531/4, 2531/3 и 2531/2 до тромеђе пољског пута, парцела 3237/1 и парцела 2531/2 и 11, скреће ка северу и пратећи западну међу парцеле 11 долази до тачке 17, која се налази на тромеђи путева, парцеле 10 и 3237/1 и парцеле 11.

Од тромеђе граница наставља у правцу севера, пресеца пут и источном међом парцела 2083, 2082, 2081, 2080 и 2079 долази до почетне тачке описа границе грађевинског подручја насеља Наково.

Укупна површина грађевинског земљишта у грађевинском подручју насеља Наково износи око 198,98 ha.

1.2.2. Граница грађевинског земљишта у грађевинском подручју изван насеља

Пречистач отпадних вода

Грађевинско земљиште планирано за пречистач отпадних вода чини парцела 2737, као и приступни пут до пречистача (део парцела 2738/1, 3256 и 3251) у површини од око 0,89 ha.

Гранични прелаз

Грађевинско земљиште планирано за гранични прелаз чине парцеле 1915, 1434, 1435, 1436, 1437 и 1438 и део парцеле 1522 у површини од око 4,43 ha.

Укупна површина грађевинског земљишта у грађевинском подручју изван насеља Наково износи око 5,32 ha.

2. ПРАВИЛА УРЕЂЕЊА

2.1. КОНЦЕПЦИЈА УРЕЂЕЊА И ПОДЕЛА ПРОСТОРА НА ФУНКЦИОНАЛНЕ ЗОНЕ

2.1.1. Концепција уређења

На основу анализираних стања и откривених неповољности у досадашњем просторном развоју насеља, на основу постављених и усвојених циљева даљег просторног развоја и потреба становништва за одређеним насељским садржајима, објектима и просторима сачињен је План будућег просторног развоја насеља Наково.

Просторна организација насеља је конципирана на начин да се задржи постојећи просторни распоред основних функција, али су подручја центра насеља, становања, рада и рекреације обogaћена и допуњена новим садржајима.

У циљу обезбеђења основних принципа развоја Накова планом су предвиђене следеће просторне интервенције:

- резервисање површина за нове инфраструктурне правце и објекте,
- резервисање површина за потенцијалне потребе за новим радним површинама у будућности,
- проширење понуде јавних функција,
- намена површина за спорт и рекреацију,
- одређивање правила и заштите градитељског наслеђа,
- одређивање правила заштите природних добара.

Простор у обухвату Плана намењен је формирању функционалних зона састављених од постојећих и планираних садржаја претежних намена:

- зона централних садржаја
- зона становања
- зона радних садржаја
- зона спорта, рекреације, туризма и зеленила
- зона комуналних површина
- зона саобраћајних површина.

Осим грађевинског подручја, у обухвату Плана се налази и пољопривредно земљиште које је претходном планском документацијом било уврштено у грађевинско подручје, али је остало неизграђено, са slabим изгледима да се икад реализује, тако да је овим Планом изузето из грађевинског подручја, па ће се и даље користити као обрадиво пољопривредно земљиште, а изградња на овим парцелама ће се реализовати применом правила грађења на пољопривредном земљишту из Просторног плана општине Кикинда.

2.1.2. Функционалне зоне

2.1.2.1. Зона централних садржаја

Зона централних садржаја у просторној и функционалној структури сваког насеља представља место концентрације различитих централних функција, односно место концентрације људи, објеката јавних служби и одговарајућих комуникација.

Приступачност је један од основних критеријума успешног функционисања насељског центра. Лака доступност центра је обезбеђена његовом локацијом у средишту насеља и формираним насељским саобраћајницама.

Централна зона је формирана уз улицу Главну и обухвата делове блокова бр. 6, 7, 9, 10, 12 и 13 и као таква се задржава у постојећим просторним оквирима. Поред формиране зоне центра у насељу планиран је појединачан централни садржај и то Ватрогасни дом у блоку број 5.

У складу са наменом и компаративним предностима које Наково има (близина Румуније) и с обзиром да је кроз зону централних садржаја трасиран транзитни правац према Румунији, на овом локалитету је могућа изградња нових објеката, реконструкција и доградња постојећих, као и опремање и обogaћење садржаја, у складу са савременим захтевима.

Делатности које се могу планирати у централној зони, у склопу постојећих објеката, а као недостајући пратећи садржаји становања су: трговинска делатност, услужно занатство, услужне делатности, угоститељство и друге делатности које ни на који начин не угрожавају функционисање зоне.

С обзиром да се зона централних садржаја простира дуж Главне улице, проглашеном амбијенталном целином која ужива претходну заштиту при уређењу и изградњи у оквиру ове зоне потребно је водити рачуна о естетици, визуелном идентитету и препознатљивости. При обликовању објеката и фасада тежити уклапању у карактер и идентитет насеља и поштовању околних изграђених објеката.

У овој зони, поред породичног, заступљено је вишепородично становање које карактерише већа спратност. У насељу тренутно нема изражене потребе за градњом нових објеката вишепородичног становања. Уколико се у наредном периоду укаже потреба за оваквим видом становања површине намењене тој функцији могу се остварити управо у зони централних садржаја при чему објекти могу бити стамбени, стамбено-пословни или пословно-стамбени.

2.1.2.2. Зона становања

Породично становање

Постојећи стамбени фонд у Накову по величини и структури у потпуности задовољава садашње потребе становништва.

Имајући у виду негативан демографски тренд и постојеће густине насељености блокова у насељу, не планира се проширење стамбене зоне.

Уколико се укаже потреба за повећањем густине становања постоје инфраструктурно опремљене резерве стамбеног фонда, које се налазе у већ формираним блоковима, где је сада стотинак напуштених кућа од којих је 90% усељивих, углавном са парцелама велике површине. Такође по ободу, у западном делу насеља постоје неизграђене површине намењене породичном становању.

Реализација планских циљева у погледу становања одвијаће се превасходно кроз реконструкцију и замену постојећег стамбеног фонда.

Објекти могу бити слободностојећи, двојни, објекти у прекинутом или непрекинутом низу и имати пословни простор за оне делатности које не угрожавају животну средину и непосредно окружење. Пословне просторије и економске зграде морају одговарати еколошком капацитету ове зоне. Изградња ће се и у будуће ограничити на ивице блокова док ће средишњи део бити намењен за економско двориште и баште.

Као пратеће активности у зони становања могу се јавити:

- снабдевање становника (трговине, продавнице и др.),
- обављање занатских и услужних делатности (пекарске, посластичарске, обућарске, кројачке, фризерске, фотографске и друге занатске радње, књижаре, фотокопирнице, хемијске чистионице и др.)
- угоститељство и туризам (ресторани, кафеи и др.),
- пословне делатности мањег обима и други садржаји, уз услов да се ни на који начин не угрожава функционисање зоне уз обезбеђење услова заштите животне средине и слично.

Породично становање са делатностима мале привреде и пољопривреде

Становање са са делатностима мале привреде и пољопривреде формирано је у источном делу насеља и представља прелазну зону између површина породичног становања и граничног прелаза.

За овај простор породичног становања основно је да се у оквиру основног типа становања морају обезбедити просторни услови и за обављање производних активности које су везане са услужним делатностима (пекаре, мањи производни капацитети, итд.) или пољопривредом (откупне станице, стакленици, итд.), када просторне могућности парцеле то дозвољавају и ако технолошки процес производње и пратеће активности не угрожавају животну средину, тј. не утичу на загађење земљишта, воде, ваздуха и не стварају буку и вибрације и не ремете преовлађујућу намену - становање.

Величина као и просторна организација дела који се намењује пословању у склопу овог садржаја, разматраће се у конкретним случајевима зависно од величине парцеле, положаја у ширем окружењу, комуналне опремљености и задовољењу аспекта заштите човекове средине. Код овог вида становања треба посебно водити рачуна о организацији и уређењу парцела породичног становања.

2.1.2.3. Зона радних садржаја

Под појмом радних зона подразумевају се они простори у просторно функционалној структури насеља, који ће првенствено бити намењени привредним активностима, односно таквим делатностима као што су лака индустрија, производно занатство, складиштење и обрада разних роба, као и они сервиси који, због своје природе, не могу бити лоцирани у оквиру других насељских структура.

Радна функција има фундаментални значај и улогу у будућој функционалној структури насеља. Стога је правилном решавању просторних проблема за потребе несметаног одвијања ове функције, у процесу израде Плана посвећена посебна пажња.

У структури привреде Накова доминира пољопривреда која нарочито у дужем временском раздобљу не може да буде сама носилац интензивног свеукупног развоја привреде.

Повољан геостратешки положај је највећа предност за будуће развојне приоритете Накова у области привреде, инфраструктуре и развоја терцијарног сектора. Окосницу развоја Накова представљаће саобраћајни коридори и активирање граничног прелаза.

Површина намењена формирању радних зона и комплекса је знатно повећана, у складу са смерницама из плана вишег реда.

Нова радна зона планирана је у северном и јужном делу насеља на постојећем пољопривредном земљишту, где се уклапају постојећи радни комплекси.

У оквиру радне зоне могућа је изградња следећих садржаја:

- производни погони,
- трговинска делатност,
- садржаји логистичке подршке производње (шпедиција, услужно складиштење, сервиси, итд.),
- складишта,
- техничке службе одржавања и оправке средстава и опреме (прање, одржавање и оправка возила, друмске ваге и др.).

2.1.2.4. Зона спорта, рекреације, туризма и зеленила

Спорт и рекреација заузимају све значајније место у функционалној структури сваког савремено конципираног насеља, пре свега, у циљу очувања здравља и добре кондиције свих категорија становништва.

За задовољавање потреба из области спорта, рекреације и физичке културе ту су, пре свега, постојеће површине – отворени спортски терени (фудбалски терен, рукометни терен, тениски терени, дечије игралиште) и спортска хала.

У оквиру предшколске установе постоје предвиђене уређене слободне површине у виду дечијег игралишта.

Спортски објекти заступљени су у оквиру школе у виду отворених терена без пратећих садржаја. Недостаје одговарајући објекат физкултурне сале. Неопходна је изградња исте у постојећим оквирима школског комплекса, одговарајућих димензија и опремљености.

Поред постојећих спортских садржаја, предлаже се формирање спортско-рекреативног комплекса у јужном делу насеља, у чији састав би се укључило постојеће фудбалско игралиште, а нове површине опремиле у складу са савременим захтевима развоја физичке културе. С обзиром да постојећи објекат фудбалског клуба не задовољава тренутне и будуће потребе, изражена је неопходност за изградњом новог објекта са адекватним садржајем, већим корисним простором и изградњом наткривене трибине капацитета 340 места, а за шта постоје услови и обезбеђен неопходан простор.

У склопу "Јараче", уличног зеленила у форми парковске површине, налазе се уређени терени за боћање. Такође се планира формирање парковских површина у јужном делу насеља у чијем склопу ће се формирати и површине намењене спорту и рекреацији.

На наведеним површинама могуће су интервенције - обogaћење садржаја, уређење терена, изградња, реконструкција и доградња пратећих објеката и слично, у циљу побољшања услова функционисања.

У складу са овим Планом, могу се градити објекти или комплекси у функцији туризма (спортско-рекреативни туризам, сеоски, излетнички, културно-манифестациони и транзитни).

Изградња и модернизација свих видова инфраструктуре, развој туризма, нарочито сеоског, обнављање салаша, који представљају аутентичне примерке руралне равничарске економије и живота паорског становништва и др., допринеће да се насеље брже и адекватније развије. Чињеница да је на овом простору увек била присутна веома шаролика национална структура становништва указује на постојање бројних етно обележја - ношња, обичаји, фолклор, традиционална рурална економија и др.

Објекти спорта, рекреације и туризма су компатибилни свим наменама, укључујући и јавне зелене површине. Односно, мањи спортско-рекреативни садржаји, комерцијалног карактера (фитнес и аеробик центри, теретане, куглане и сл.) и појединачни туристички садржаји (салаши, етно куће, смештајни капацитети и сл.) се могу развијати и на осталом земљишту, у зонама центра и становања.

С обзиром да је зеленило саставни и неодвојиви део амбијента спортско-рекреативних и туристичких површина, концепција озелењавања површина у оквиру ове зоне усмерена је на уређење зелених површина на начин да постану естетски, хумани и обликовни пратећи елементи одговарајућих просторних волумена у складу са планираном наменом и расположивим простором.

2.1.2.5. Зона комуналних површина

По својој природи комуналне функције прожимају целокупно насељско ткиво, а у будућој просторној структури насеља Наково заступљене су одређеним бројем садржаја, од којих су најзначајнији: гробље, пијаца, канали, бунари и постројење за пречишћавање отпадних вода.

Планирано је проширење гробља, као изградња и опремање комуналних површина у насељу намењених изградњи насељског пречистача и формирању пијаце.

Гробље

Површина намењена гробљу обухвата уређени део постојећег гробља (уређена постојећа гробна поља), неуређени део постојећег гробља (запуштена и неуређена гробна поља), као и слободне (незапоседнуте) површине за сахрањивање.

Гробље се задржава на постојећој локацији, с тим што је неопходно проширење на суседну парцелу, јер тренутно гробље не подмирује потребе насеља.

Површина гробља коју заузима старо немачко гробље (није у функцији) је у потпуности запуштена, девастирана и обрасла шибљем.

С обзиром да гробље представља историју породица (народа), насеља и државе, неопходно је све постојеће гробне површине хортикултурално и партерно уређивати, сва квалитетна гробна места одржавати, а запуштене и неуређене гробове претварати у озелењене и слободне просторе, односно поново запоседати након Законом одређеног минимума почивања од 10 година. Пракса је показала, такође, да се 20-30% гробова не обнављају, што значи да се та гробна места могу поново запоседнути.

Пијаца

Положај пијаце је неповољан и недовољно је комунално опремљена (недостатак затвореног дела - тржнице за кварљиву робу, недостатак места за паркирање возила, складиштење робе, санитарних чворова и сл.) што доводи до закључка да је у наредном планском периоду неопходно њено измештање, проширење, изградња тржнице и адекватно комунално опремање.

Измештање је планирано на катастарску парцелу бр. 1295 на углу улица Главне и Иве Лоле Рибара.

Постројење за пречишћавање отпадних вода (ППОВ)

Планирана је изградња Постројења за пречишћавање отпадних вода (ППОВ).

Постројење за пречишћавање отпадних вода обухвата пречишћавање сакупљених отпадних вода насеља категорисано искључиво као комунална отпадна вода из домаћинства. Локација постројења је дефинисана и налази се југозападно од насеља уз канал Н-17 на катастарској парцели бр. 2737 и није инфраструктурно опремљена.

Простор предвиђен за уређај за пречишћавање пружа одговарајуће могућности за изградњу таквог садржаја.

2.1.2.6. Биланс површина у грађевинском подручју насеља Наково

Планом генералне регулације насеља Наково утврђује се биланс површина у грађевинском подручју насеља Наково. Биланс је исказан кроз намену површина.

Ред. бр.	Намена површина	ha	%
1.	Зона централних садржаја	10,3	5,04
	- централни садржаји, пословање и становање	9,17	4,49
	- комплекс школе и предшколске установе	0,84	0,41
	- комплекс здравствене станице и апотеке	0,14	0,07
	- комплекс цркве	0,15	0,07
2.	Зона становања	128,09	62,7
	Породично становање	110,85	54,26
	Породично становање са делатностима мале привреде и	17,24	8,44
3.	Зона радних садржаја	15,18	7,43
4.	Зона спорта, рекреације и зеленила	5,43	2,66
	Садржаји спорта, рекреације, туризма и зеленила	4,59	2,25
	Парковска површина	0,84	0,41
5.	Зона комуналних површина	7,6	3,72
	Гробље	3,94	1,93
	Пијаца	0,04	0,02
	Постројење за пречишћавање отпадних вода	0,89	0,44
	Канали	2,67	1,30
	Бунари	0,06	0,03
6.	Зона саобраћајних површина	37,7	18,45
	Насељске саобраћајнице (са уличним зеленилом) Површина специјалне намене	33,04	16,17
		4,43	2,17
	Приступни пут	0,23	0,11
Укупна површина грађевинског подручја		204,3	100

2.2. ПРОСТОРНЕ ЦЕЛИНЕ ЗА КОЈЕ СЕ ОБАВЕЗНО ДОНОСИ ПЛАН ДЕТАЉНЕ РЕГУЛАЦИЈЕ И ПРЕДВИЂЕНИ РОКОВИ ЗА ИЗРАДУ ПЛАНОВА ДЕТАЉНЕ РЕГУЛАЦИЈЕ

2.2.1. Просторне целине за које се обавезно доноси план детаљне регулације

Делови Плана генералне регулације насеља Наково за које предстоји сложенија изградња, за које услови уређења и изградње нису дефинисани разрађиваће се плановима детаљне регулације.

На графичком прилогу бр. 2.8. су приказане урбанистичке целине, укупно четири, за које се предлаже даља планска разрада, кроз израду планова детаљне регулације, због потребе за разграничењем садржаја јавне намене од осталих намена, као што је потреба за формирањем нових уличних коридора до будућих радних садржаја, формирање граничног прелаза и насељског пречистача.

2.2.2. Предвиђени рокови за израду планова детаљне регулације

Предвиђени рокови за израду (односно доношење Одлука о приступању изради) Планова детаљне регулације су до четири године од дана доношења овог Плана.

На простору за који је прописана обавеза израде Плана детаљне регулације, пре израде плана детаљне регулације, **забрањена је градња нових објеката и извођење радова којима се мења стање у простору.**

На простору за који је прописана обавеза израде плана детаљне регулације, пре израде плана детаљне регулације, **дозвољена је реконструкција и адаптација постојећих објеката чија је намена у складу са планираном претежном наменом.**

2.3. ОПШТА И ОРИЈЕНТАЦИОНА ПРАВИЛА УРЕЂЕЊА ЗА ДЕЛОВЕ ПРОСТОРА У ОБУХВАТУ ПЛАНА ЗА КОЈЕ ЈЕ ОДРЕЂЕНА ДАЉА ПЛАНСКА РАЗРАДА

Општа правила су дата као одреднице, усмеравајућег карактера, које важе за урбанистичке целине у обухвату Плана за које је предвиђена даља планска разрада.

Израда детаљних планова обавезна је за:

- изградњу станица за снабдевање горивима (ССГ-ма)
- делове насеља ради промене границе јавног грађевинског земљишта
- делове насеља за нову изградњу или изградњу (реконструкцију) комплекса који представљају сложенију просторну целину, када је неопходно ближе прецизирати правила регулације и градње због значаја комплекса у окружењу или обима изградње.

Просторне целине које ће се разрађивати плановима детаљне регулације су:

- површине намењене радним садржајима и становању са делатностима мале привреде и пољопривреде у блоку бр. 1
- површине намењене радним садржајима у блоку бр. 14
- површина специјалне намене (гранични прелаз) у грађевинском подручју изван границе грађевинског земљишта насеља
- површине намењене постројењу за пречишћавање отпадних вода (грађевинско земљиште у грађевинском подручју изван насеља).

2.3.1. Општа правила уређења за делове простора у обухвату плана за које је одређена даља планска разрада

Општа правила за даљу планску разраду су дата као основни појмови и опште одреднице, усмеравајућег карактера, које важе за урбанистичке зоне у обухвату Плана за све урбанистичке планове нижег реда, који представљају његову даљу планску разраду. Општа правила се односе на компатибилне намене у простору, урбанистичке показатеље, типологију насељских блокова, парцеле, објекте, интервенције на постојећим објектима и опште појмове и одреднице везане за претежне намене.

Опште одреднице везане за претежне намене

- **становање** је компатибилно са јавним објектима и комплексима (из области здравства, социјалне и дечије заштите, образовања, културе), верским објектима, канцеларијским, комерцијалним и угоститељским објектима, трговином, угоститељством, занатством, услугама и др. делатностима које не угрожавају функцију становања непосредно, као и спортским објектима;
- **радне зоне** подразумевају просторне целине резервисане за производне комплексе, а компатибилне су са комуналним садржајима, сервисима, трговинским и пословним центрима и сл. Неопходно планирање зелених површина и услужних садржаја у функцији радних комплекса. У оквиру **радних** зона могући су, у мањем обиму, становање и угоститељство (као повремено и без пратећих садржаја – стан за власника или чувара, ресторан за запослене и госте предузећа и сл.),
- **објекти спорта, рекреације, туризма и угоститељства** су компатибилни свим наменама, укључујући и зоне јавних зелених површина и заштитног зеленила;
- нови објекти и нови делови постојећих објеката **нестамбене намене** (пословни, комерцијални, услужни, занатски, производни, комунални и др. објекти), могу се градити у свим зонама, ако нису у супротности са карактером претежне намене и чијом изградњом се не нарушавају услови животне средине, као ни други урбанистички параметри који важе у конкретној зони;
- **улични коридори** (са јавном саобраћајном и комуналном инфраструктуром) прожимају целокупно грађевинско подручје, а остале саобраћајне површине (колски и пешачки прилази, манипулативни платои и паркинзи) су саставни део свих насељских зона.

Велик број различитих активности се може организовати и одвијати хармонично једна поред друге тако да конфликт-контакт буде детаљно испланиран на детаљном нивоу (у плану детаљне регулације). При планирању пожељно је урадити процену усклађености постојећих и предложених намена, а затим позиционирати сваку намену тако да се промовише компатибилност и избегне конфликт.

2.3.2. Оријентациони урбанистички показатељи за даљу планску разраду

ПРВА ЦЕЛИНА за коју је предвиђена даља планска разрада обухвата део блока бр. 1 у оквиру кога се налазе планиране површине намењене радним садржајима и становању са делатностима мале привреде и пољопривреде.

Урбанистички показатељи

Становање са делатностима мале привреде и пољопривреде

Максимални индекс заузетости гређевинске парцеле: 50%

Максимални индекс изграђености гређевинске парцеле: 1,5

У оквиру парцеле обезбедити минимално 30% зелених површина.

У зони становања са радом испоштовати максималну дозвољену спратност или максималну висину објеката, које за одређену намену објеката износе:

- главни објекат је максимално П+1+Пк. Укупна висина објекта не може прећи 12,0 m.
- други објекат на парцели је максимално П+1. Укупна висина објекта не може прећи 9,0 m
- производни и складишни објекат је максимално П. Укупна висина објекта не може прећи 6,0 m
- економски објекат је макс. П+Пк, с тим да се поткровна етажа користи као остава, тј. складишни простор, а максимална укупна висина објекта не може прећи 8,0 m
- помоћни објекат је макс. П, а макс. висине до 6,0 m.

Радни садржаји

У зони радних садржаја испоштовати максимални индекс заузетости парцеле или максимални индекс изграђености парцеле:

- Индекс заузетости парцеле је максимално 70%.
- Индекс изграђености парцеле је максимално 2,1.
- У склопу парцеле обезбедити мин. 30% зелених површина.

У зони радних садржаја испоштовати максималну дозвољену спратност или максималну висину објеката, које за одређену намену објеката износе:

- пословни објекат је спратности макс. П+1+Пк или укупне висине макс. 12,0 m;
- производни и складишни објекат је спратности макс. П+1 или укупне висине макс. 9,0 m, с тим да може бити и виши, ако то захтева технолошки процес производње, односно складиштења;
- помоћни објекат је макс. спратности П (приземље) или макс. висине 6,0 m.

Типологија блокова, парцела, врста и намена објеката

Становање са делатностима мале привреде и пољопривреде

Главни објекти који се могу градити су стамбени, пословни, производни или складишни, као и изградња у комбинацијама.

Економски објекти који се могу градити су сточне стаје, испусти за стоку, ђубришта, пољски клозети, пушнице, сушнице, кош, амбар, настрешница за машине и возила, магацини хране, објекти намењени исхрани стоке, млекара и други слични објекти.

Помоћни објекти који се могу градити су гараже, оставе и летње кухиње водонепропусна бетонска септичка јама, бунар, ограда, трафо станица и сл. Сви објекти се могу гради као слободностојећи или као објекти у прекинутом низу.

Раднисадржаји

Пословне делатности које се могу дозволити су изградња објеката намењених за производне погоне индустрије, пољопривреде, мале привреде, трговине на велико и мало, изложбено-продајне салоне, логистичке центре, складишта разнородних делатности (складишта за индустријску робу, складишта за пољопривредну робу, складишта грађевинског материјала, хладњаче, силоси и сл.), магацинске просторе и пратеће садржаје, сервисе и услуге, као и остале делатности, које могу осигурати прописане мере заштите животне средине.

Главни објекти који се могу градити су пословни, производни, складишни објекти и у комбинацијама (пословно-производни, пословно-складишни, производно-складишни или пословно-производно-складишни објекти).

Такође, дозвољава се изградња помоћних објеката у функцији основне намене: портирнице, чуварске и вагарске кућице, гараже, оставе, магацини, надстрешнице и објекти за машине и возила, колске ваге, типске трафо-станице, производни енергетски објекти обновљивих извора енергије снаге испод 10 MVA (Производни енергетски објекти могу бити и главни објекти на парцели), објекти за смештај електронске комуникационе опреме, котларнице, водонепропусне бетонске септичке јаме (као прелазно решење до прикључења на насељску канализациону мрежу), бунари, ограде и сл.

Објекти се могу градити као слободностојећи, двојни или као објекти у прекинутом или низу, а све у зависности од техничко-технолошког процеса производње и прописаних услова заштите.

ДРУГА ЦЕЛИНА се налази у делу блока бр. 14 и обухвата површине намењене радним садржајима.

Урбанистички показатељи

У зони радних садржаја испоштовати максимални индекс заузетости парцеле или максимални индекс изграђености парцеле:

- Индекс заузетости парцеле је максимално 70%.
- Индекс изграђености парцеле је максимално 2,1.
- У склопу парцеле обезбедити мин. 30% зелених површина.

У зони радних садржаја испоштовати максималну дозвољену спратност или максималну висину објеката, које за одређену намену објеката износе:

- пословни објекат је спратности макс. П+1+Пк или укупне висине макс. 12,0 m;
- производни и складишни објекат је спратности макс. П+1 или укупне висине макс. 9,0 m, с тим да може бити и виши, ако то захтева технолошки процес производње, односно складиштења;
- помоћни објекат је макс. спратности П (приземље) или макс. висине 6,0 m.

Типологија блокова, парцела, врста и намена објеката

Пословне делатности које се могу дозволити су изградња објеката намењених за производне погоне индустрије, пољопривреде, мале привреде, трговине на велико и мало, изложбено-продајне салоне, логистичке центре, складишта разнородних делатности (складишта за индустријску робу, складишта за пољопривредну робу, складишта грађевинског материјала, хладњаче, силоси и сл.), магацинске просторе и пратеће садржаје, сервисе и услуге, као и остале делатности, које могу осигурати прописане мере заштите животне средине.

Главни објекти који се могу градити су пословни, производни, складишни објекти и у комбинацијама (пословно-производни, пословно-складишни, производно-складишни или пословно-производно-складишни објекти).

Такође, дозвољава се изградња помоћних објеката у функцији основне намене: портирнице, чуварске и вагарске кућице, гараже, оставе, магацини, надстрешнице и објекти за машине и возила, колске ваге, типске трафо-станице, производни енергетски објекти обновљивих извора енергије снаге испод 10 MVA (Производни енергетски објекти могу бити и главни објекти на парцели), објекти за смештај електронске комуникационе опреме, котларнице, водонепропусне бетонске септичке јаме (као прелазно решење до прикључења на насељску канализациону мрежу), бунари, ограде и сл.

Објекти се могу градити као слободностојећи, двојни или као објекти у прекинутом или низу, а све у зависности од техничко-технолошког процеса производње и прописаних услова заштите.

ТРЕЋА ЦЕЛИНА обухвата североисточни део насеља односно површину специјалне намене (гранични прелаз) у грађевинском подручју изван границе грађевинског земљишта насеља.

Смернице за израду плана детаљне регулације граничног прелаза:

- гранични прелаз треба да има 4 саобраћајне траке, две за улаз у земљу, две за излаз из земље са саобраћајним острвом, надстрешницом и контролном кабином.
- контролни објекат Управе граничне полиције и Управе царина треба да је око 150 m² површине.
- паркинг простор за преглед теретних возила са 10 (десет) паркинг места, камионском вагом и контролном кабином, платформом за преглед и простором за истовар робе површине око 100 m², уколико се гранични буде користио и за теретни саобраћај
- неходна пратећа инфраструктура.

За поставку комплекса граничног прелаза с обзиром на потребне инфраструктурне и остале садржаје потребно је обезбедити простор оквирне површине од око 3 - 4 ha.

ЧЕТВРТА ЦЕЛИНА обухвата простор грађевинског земљишта у грађевинском подручју изван насеља намењен постројењу за пречишћавање отпадних вода (ППОВ).

Планирана локација постројења за пречишћавање отпадних вода насеља Наково је на парцели бр. 2723 К.О. Наково уз канал Н-17.

Планирано постројење предвиђено је за пречишћавање збирних отпадних вода насеља, што претежно чине отпадне воде домаћинства. Препорука је да се постројење за пречишћавање отпадних вода (ППОВ) насеља гради као постројење за биолошко пречишћавање.

При одабиру врсте, типа и капацитета пречистача за третман отпадних вода водити рачуна о меродавном броју ЕС (еквивалент становника), максималном дневном протоку отпадне воде, максималном часовном протоку, просечном органском оптерећењу и другим релевантним факторима, тако да се техничким решењем и предложеном технологијом пречишћавања отпадне воде доведу до прописаног квалитета упуштања у реципијент и тиме спрече могуће негативне последице на окружење.

Пројектном документацијом решити третман отпадних вода.

Услови за изградњу ће се стећи првенствено на основу услова надлежног водопривредног предузећа и услова заштите животне средине уз поштовање Законске и подзаконске регулативе која ову област уређује.

2.4. ОРИЈЕНТАЦИОНИ УРБАНИСТИЧКИ ПОКАЗАТЕЉИ ЗА ОБЈЕКТЕ ОД ОПШТЕГ ЗНАЧАЈА

Оријентациони урбанистички показатељи за објекте од општег значаја се примењују у случајевима када је за изградњу објекта који су од општег значаја неопходна израда плана детаљне регулације или урбанистичког пројекта:

- План детаљне регулације се израђује у случају потребе да се прецизирају правила регулације и градње због значаја објекта или комплекса у окружењу или обима планиране изградње.
- Урбанистички пројекат се израђује када је неопходно ближе прецизирати правила парцелације и градње због значаја објекта и комплекса у окружењу или због обима изградње.

У Накову је заступљеност јавних служби углавном задовољавајућа, односно у складу је са величином насеља и улогом коју има у мрежи насеља Општине. Како је у развоју приватна пракса, могуће је да се у насељу појаве нови садржаји из домена социјалне и здравствене заштите, образовања, културе или спорта, што може да допринесе побољшању нивоа и квалитета ових услуга.

Ближи услови за уређење и изградњу прописани су Законима и Правилницима који дату област регулишу.

Управа и административни објекти (месна заједница, пошта и сл.)

Објекти месне заједнице и поште се задржавају на постојећим локацијама.

Услови за изградњу објекта су:

- | | |
|-------------------------------|---------------|
| – индекс заузетости парцеле | макс. 60%, |
| – индекс изграђености | макс. 1,8 |
| – спратност објекта | макс. П+1+Пк, |
| – обезбедити зелених површина | мин. 30%. |

Објекти културе и сеоски домови

Уређење и изградњу изводити у складу са важећим Правилницима који ову област уређују и у складу са условима из Плана:

- | | |
|-------------------------------|---------------|
| – индекс заузетости парцеле | макс. 60%, |
| – индекс изграђености | макс. 1,8, |
| – спратност објекта | макс. П+1+Пк, |
| – обезбедити зелених површина | мин. 30%. |

Изградњом објекта остварити нове просторе за задовољавање потреба становника из области културе, мултифункционалне објекте за различите врсте културних, образовних и социјалних програма (нпр. библиотеке са читаоницом, салу за биоскопске/позоришне представе, клупске просторије за организовано окупљање и дружење становника насеља различитих старосних доби и потреба за употпуњавањем и организовањем слободног времена, евентуално и простори других намена).

Ватрогасни дом

Услови за уређење и изградњу су:

- | | |
|-------------------------------|------------|
| – индекс заузетости парцеле | макс. 60%, |
| – индекс изграђености | макс. 1,2, |
| – спратност објекта | макс. П+1, |
| – обезбедити зелених површина | мин. 30%. |

У оквиру комплекса обезбедити довољан број саобраћајних површина (приступних, манипулативних и паркинг површина) за возила специјалне намене, потребних ширина и радијуса.

Објекти социјалне заштите

Уколико постоји интерес за организовање садржаја социјалне заштите, Планом се даје могућност изградње објекта за смештај деце без родитељског старања као и дома (комплекса) за старе.

Дозвољена је изградња ових садржаја и на површинама осталих намена, у оквиру приватног сектора, на основу важећих прописа који ову област уређују и у складу са условима из овог Плана.

Услови за уређење и изградњу су:

- | | |
|-------------------------------|-------------|
| – индекс заузетости парцеле | макс. 60%, |
| – индекс изграђености | макс. 1,2 |
| – спратност објекта | макс. П+Пк, |
| – обезбедити зелених површина | мин. 30%. |

Дечија установа

У оквиру комплекса обезбедити услове за:

- | | |
|----------------------|---------------------------------------|
| – изграђена површина | мин. 8 m ² /по детету, |
| – слободна површина | мин. 10-15 m ² /по детету, |
| – травнате површине | мин. 3 m ² /по детету, |
| – спратност објекта | макс. П+Пк. |

У оквиру површине отвореног простора предвидети терене за игру, простор у који се постављају справе са пешчаником а по могућности и "градилиште" за децу. Зелене површине треба да буду декоративно обрађене са више цветног материјала, декоративног шибља и дрвећа. При избору биљних врста водити рачуна да нису отровне, да немају бодље и да одговарају условима станишта. Дечије установе се могу отварати и у оквиру осталог грађевинског земљишта (на основу услова из овог Плана) уз услов да задовоље прописане нормативе који ову област регулишу.

Основна школа

У оквиру комплекса обезбедити:

- | | |
|-------------------------------|--------------------------------------|
| – изграђених површина | мин. 7-8 m ² /по ученику, |
| – величина школског комплекса | 25 m ² /по ученику, |
| – слободних површина | 25-30 m ² /по ученику, |
| – спратност објекта | макс. П+2, |
| – обезбедити зелених површина | мин. 30%. |

Амбуланта/здравствена станица, апотека

Објекат се задржава на постојећој локацији уз обезбеђивање услова:

- | | |
|-------------------------------|-------------|
| – индекс заузетости парцеле | макс. 60%, |
| – индекс изграђености | макс. 1,2 |
| – спратност објекта | макс. П+Пк, |
| – обезбедити зелених површина | мин. 30%. |

Дозвољена је изградња ових садржаја у оквиру приватног сектора, на основу важећих прописа који предметну област уређују и у складу са условима из овог Плана.

У складу са Законом и Правилницима који уређују услове за обављање ветеринарске делатности могућа је (ако се укаже потреба) изградња овог садржаја и у насељу и у приватном сектору.

Изградња ће се вршити у складу са важећим прописима који ову област уређују и у складу са условима из овог Плана:

- | | |
|-------------------------------|-------------|
| – индекс заузетости парцеле | макс. 60%, |
| – индекс изграђености | макс. 1,2, |
| – спратност објекта | макс. П+Пк, |
| – обезбедити зелених површина | мин. 30%. |

Комплекс верског објекта

Изградња новог верског комплекса, ако се појави потреба за тим, може се одобрити у оквиру копатибилне зоне у насељу.

Изградња ће се вршити у складу са важећим прописима који предметну област уређују и у складу са условима из овог Плана:

- | | |
|---|------------|
| – индекс заузетости парцеле | макс. 60%, |
| – спратност објекта | |
| – главни објекат (верски објекат) /у складу са Идејним и Главним пројектом/ | |
| – други објекат (објекат у функцији главног) | макс. П+Пк |
| – помоћни објекат | макс. П |
| – обезбедити зелених површина | мин. 30%. |

2.5. ЛОКАЦИЈЕ ЗА КОЈЕ ЈЕ ПРЕДВИЂЕНА ИЗРАДА УРБАНИСТИЧКОГ ПРОЈЕКТА

Урбанистичким пројектом је планирана разрада за проширење насељског гробља, изградњу пијаце и планирану површину намењену рекреацији, туризму и зеленилу у блоку бр. 11.

Израда урбанистичког пројекта, који ће дефинисати урбанистичко решење и услове за изградњу објеката, такође је обавезна у следећим случајевима:

- за изградњу објеката и уређење комплекса када је неопходно ближе прецизирати правила парцелације и градње због значаја објеката и комплекса у окружењу или због обима изградње.
- за изградњу нових објеката у комплексима објеката од општег значаја (школа, амбуланте, сеоски домови, верски објекти и сл.)
- за грађевинску парцелу у оквиру зоне становања са радом која се намењује за чисто пословање, односно производњу.

Урбанистички пројекат се може радити и за сложеније централне, спортско-рекреативне или радне садржаје (за садржаје привредних делатности чија се изградња у овом тренутку не може прецизно предвидети, а чији обим изградње или технологија рада то буду захтевали).

На простору за који је прописана обавеза израде урбанистичког пројекта, пре израде урбанистичког пројекта, **забрањена је градња нових објеката и извођење радова којима се мења стање у простору.**

На простору за који је прописана обавеза израде урбанистичког пројекта, пре израде урбанистичког пројекта, **дозвољена је реконструкција и адаптација постојећих објеката, у складу са условима из овог Плана, а чија је намена у складу са планираном претежном наменом.**

На простору за који је прописана обавеза израде урбанистичког пројекта, пре израде плана детаљне регулације, **дозвољено је инвестиционо и текуће одржавање постојећих објеката чија намена није у складу са планираном претежном наменом.**

2.5.1. Оријентациони урбанистички показатељи за израду урбанистичког пројекта

Гробље

Уређење и изградњу радити у складу са Законом и правилницима који ову област регулишу. Код изразито архитектонске концепције гробља однос површина за сахрањивање према осталим садржајима је 60:40% док је код пејсажне 40:60%. Функционална подела новог гробља (ако се ради о изразито архитектонској концепцији гробља) треба да се састоји од следећих односа:

- 60% намењено гробним местима,
- 20% заштитни зелени појас и парковски обликован простор,
- 16% површине за саобраћајнице (коловоз, пешачке стазе, паркинг површине),
- 3% трг за испраћај,
- 1% остали садржаји.

Избором садног материјала треба да се избегне претерано засенчење, околина треба да буде достојанствена, мирна, са превагом зелене боје разних нијанси. У појасу зеленила формирају се места за одмор, пре свега у близини улаза и прилаза гробљу. Треба тежити постизању јединственог обележавања гробова. Уз комплекс гробља обезбедити простор за паркирање аутомобила и бицикла.

Пијаца

Положај пијаце је неповољан и недовољно је комунално опремљена (недостатак затвореног дела - тржнице за кварљиву робу, недостатак места за паркирање возила, складиштење робе, санитарних чворова и сл.) што доводи до закључка да је у наредном планском периоду неопходно њено измештање, проширење, изградња тржнице и адекватно комунално опремање. Планирана је разрада пијаце на основу израде Урбанистичког пројекта уз поштовање смерница датих овим планом и прописима који ову област регулишу.

Овај комплекс изградити и опремити у складу са савременим захтевима потрошача и продаваца. Може се предвидети изградња пијаце као отвореног или затвореног пословно-тржног објекта. Обавезна је изградња саобраћајно-манипулативних и паркинг површина потребног капацитета.

Услови за уређење и изградњу су:

- | | |
|-----------------------------|------------|
| – индекс заузетости парцеле | макс. 70%, |
| – индекс изграђености | макс. 1,4, |
| – спратност објекта | макс. П+1. |

Планирана површина за рекреацију, туризам и зеленило

Могу се градити објекти или комплекси у функцији туризма (екотуризам, спортско-рекреативни туризам, излетнички и културно-манifestациони), рекреације (отворени рекреативни уређени простори са садржајима за најмлађе и сл.), образовања и културе (школа у природи, парк културе, парк скулптуре, уметничка колонија, летња позорница, амфитеатар и сл.)

Индекс заузетости парцеле је максимално 30%.

Индекс изграђености парцеле је максимално 0,80.

У склопу парцеле обезбедити мин. 70% зелених површина.

Слободне површине хортикултурно обрадити у пејзажном стилу, у складу са концептом организације простора. Формирати групације зеленила различите спратности са декоративним, партерним и солитерним садницама; препоручује се примена минимум 50% аутохтоних врста, изградња шетних стаза које повезују остале композиционе елементе: (пољане, платое са местима за одмор, игру деце и забаву, рекреацију) и допуна вртним мобилијаром.

2.6. ЛОКАЦИЈЕ ЗА КОЈЕ СЕ ОБАВЕЗНО РАСПИСУЈЕ ЈАВНИ АРХИТЕКТОНСКИ ИЛИ УРБАНИСТИЧКИ КОНКУРС

У обухвату Плана нису дефинисане локације за које се обавезно расписује јавни архитектонски или урбанистички конкурс, као основ за даљу реализацију, али се могу радити, ако се утврди интерес. Конкурси се расписују за јавне, репрезентативне објекте и садржаје од значаја за локалну или ширу заједницу.

2.7. ОПИС БЛОКОВА

Да би се успоставио континуитет у спровођењу основних просторних решења Плана генералне регулације потребно је извршити њихову територијализацију, на поједине просторне целине, које ће бити предмет даље урбанистичке разраде. У том смислу целокупна територија насеља је подељена на територијалне целине-блокове, који су нумерисани и за сваки блок (или групе блокова) се дају упутства која ће ближе одредити његову даљу разраду и имплементацију Плана у датом простору.

- Блок бр. 1** Намењен је породичном становању са делатностима мале привреде и пољопривреде, радним површинама и у делу спортско-рекреативним садржајима. Пре даљег уређења простора обавезна је даља урбанистичка разрада, односно израда Плана детаљне регулације.
- Блок бр. 2** Намењен је породичном становању са делатностима мале привреде и пољопривреде. Даље уређење вршиће се према одредбама овог Плана.
- Блок бр. 3** Намењен је породичном становању са делатностима мале привреде и пољопривреде и у делу породичном становању. Даље уређење вршиће се према одредбама овог Плана.
- Блокови бр. 4, 15 и 16**
Блокови су намењени породичном становању. Даље уређење вршиће се према одредбама овог Плана.
- Блок бр. 5** Намењен је породичном становању и у делу централној функцији (ватрогасни дом) и комуналним површинама (пијаца). Даље уређење вршиће се према одредбама овог Плана.
- Блок бр. 6** Намењен је породичном становању и централним функцијама. Даље уређење вршиће се према одредбама овог Плана. Заштита непокретног културног добра вршиће се према условима заштите непокретних културних добара из овог Плана, а уз услове надлежног Завода.
- Блок бр. 7** Намењен је породичном становању и централним функцијама. Даље уређење вршиће се према одредбама овог Плана. Заштита непокретног културног добра вршиће се према условима заштите непокретних културних добара из овог Плана, а уз услове надлежног Завода.
- Блок бр. 8** Намењен је породичном становању, становању са делатностима мале привреде и пољопривреде, радним садржајима и у делу спортско-рекреативним површинама и централним функцијама (ловачки дом). Даље уређење ће се вршити према одредбама овог Плана.
- Блок бр. 9** Намењен је породичном становању, централним функцијама и у делу комуналним површинама (бунар). Даље уређење вршиће се према одредбама овог Плана. Заштита непокретног културног добра вршиће се према условима заштите непокретних културних добара из овог Плана, а уз услове надлежног Завода.

Блок бр. 10: Намењен је породичном становању, централним функцијама и у делу комуналним површинама (бунар). Даље уређење вршиће се према одредбама овог Плана. Заштита непокретног културног добра вршиће се према условима заштите непокретних културних добара из овог Плана, а уз услове надлежног Завода.

Блок бр. 11: Намењен је спорту и рекреацији, туризму и зеленилу, радним садржајима, гробљу и у делу комуналним површинама (бунар). За део блока који је намењен планираној површини намењеној за рекреацију, туризам и зеленило и проширењу гробља обавезна је израда Урбанистичког пројекта, док ће се за постојећи спорт и рекреацију и радне садржаје даље уређење вршити према одредбама овог Плана.

Блокови бр. 12 и 13
Блокови су намењени породичном становању и у делу централним функцијама. Даље уређење вршиће се према одредбама овог Плана. Заштита непокретног културног добра вршиће се према условима заштите непокретних културних добара из овог Плана, а уз услове надлежног Завода.

Блок бр. 14 Намењен је радним садржајима, становању са делатностима мале привреде и пољопривреде и парковској површини. Пре даљег уређења простора обавезна даља урбанистичка разрада, односно израда Плана детаљне регулације за радне садржаје док ће се даље уређење површина намењених становању са делатностима мале привреде и пољопривреде и парку вршити према одредбама овог Плана.

2.8. РЕГУЛАЦИЈА, НИВЕЛАЦИЈА, ПАРЦЕЛАЦИЈА И ПРЕПАРЦЕЛАЦИЈА

2.8.1. План регулације

Планом генералне регулације је предвиђено спровођење површина јавне намене директно из Плана за следеће површине јавне намене:

- пречистач отпадних вода
- приступна саобраћајница.

Елементи за дефинисање нових регулационих линија су дате постојећим међним тачкама и аналитичким елементима приказаним на графичком прилогу бр. 2.4.1.

2.8.2. План нивелације

Планом нивелације дефинисане су коте преломних тачака нивелете и нагиби нивелете саобраћајних површина (0,02-0,35‰), којих се треба начелно придржавати код израде пројектне документације.

2.8.3. Парцелација и препарцелација

2.8.3.1. Правила парцелације

На основу новоодређених регулационих линија деобом се од постојећих парцела у обухвату Плана образују нове парцеле које, или задржавају постојећу, или добијају нову намену.

2.8.3.2. Правила препарцелације

Од парцела насталих деобом, које добијају нову намену, и постојећих парцела препарцелацијом се образује нова јединствена грађевинска парцела **површине јавне намене**.

2.8.4. Површине (парцеле) планиране за јавне садржаје и објекте

Површине јавне намене су јавнеповршине (јавни путеви, улице, паркови и сл.), као и површине на којима су изграђени или планирани за изградњу објектијавненамене из области културе, образовања, социјалне заштите, здравства, спорта и комуналне инфраструктуре, чије је уређење, односно изградња од јавног интереса.

Површине јавне намене су у јавној својини, односно треба да буду прибављене у јавну својину, у складу са посебним законом. На графичком приказу бр. 2.3. је дат приказ површина јавне намене у грађевинском подручју насеља Наково. То су: централни садржајијавненамене

- дом омладине
- ватрогасни дом
- пошта
- дом културе (биоскоп)
- библиотека
- месна заједница
- месна удружења
- културни центар
- основна школа и предшколска установа,
- здравствена станица и апотека.

спортско-рекреативнисадржајијавненаменеијавнезеленеповршине

- отворени спортски терени и фудбалско игралиште (блок бр. 11)
- отворени спортски терени (блокови бр. 1 и 8)
- парковска површина (блок бр. 14)
- улично зеленило комуналниинфраструктурни

садржајијавненамене

- гробље,
- пијаца,
- канали,
- бунари (извориште водоснабдевања),
- постројење за пречишћавање отпадних вода,
- насељске саобраћајнице
- приступни пут
- гранични прелаз.

2.9. ТРАСЕ, КОРИДОРИ И КАПАЦИТЕТИ ЗА САОБРАЋАЈНУ, ЕНЕРГЕТСКУ, КОМУНАЛНУ И ДРУГУ ИНФРАСТРУКТУРУ

2.9.1. Саобраћајна инфраструктура

У оквиру предметног простора у наредном временском периоду, саобраћај ће бити заступљен преко капацитета путног-друмског саобраћаја.

Основна концепција саобраћаја у насељу Наково се заснива на задржавању свих већ дефинисаних уличних коридора, уз њихову реконструкцију и рехабилитацију као и могућност формирања нових коридора са свим захтеваним елементима попречног профила у фазама разраде планског решења.

Основу саобраћајног система насеља чиниће путни-друмски саобраћај, а његови најважнији сегменти ће бити трасе:

- **државног пута I6 реда бр. 15/(М-3)¹**, државна граница са Мађарском (гранични прелаз Бачки Брег) – Бездан – Сомбор – Кула – Врбас – Србобран – Бечеј - Нови Бечеј - Кикинда - државна граница са Румунијом (гранични прелаз Наково),
- **општинског пута**, Наково – Банатско Велико Село – Нови Козарци – Руско Село.

¹ Донета је нова Уредба о категоризацији државних путева, а у недостатку графичког дела Уредбе, у складу са текстом је направљена паралела са постојећим ДП, тако да је некадашњи М-3 сада ДП I6 реда бр. 15. Услови ЈП Путеви Србије су прибављени у

време важења претходне Уредбе о категоризацији ДП ("Службени гласник РС", бр. 37/09).

Траса државног и општинског пута функционално дефинисане као главне насељске саобраћајнице (ГНС) у оквиру утврђених коридора чиниће основу путне саобраћајне мреже насеља.

Планским документима вишег реда (ППО Кикинда), не планира се измештање трасе државног пута кроз насеље (обилазница). На садашњем нивоу обима саобраћаја ((деоница Кикинда 4 (Војвода Степа) – граница Румуније (Наково) 1072 воз/24 h²)) и узимајући у обзир чињеницу да је гранични прелаз затворен, негативан утицај транзитних кретања није посебно изражен. Међутим, у наредном планском периоду, отварањем граничног прелаза и повећањем интензитета саобраћаја на овом путном правцу евидентно ће доћи до повећања негативног утицаја саобраћаја на насељске функције и интерне комуникације.

Потребно је у складу са општим поставкама из планова вишег реда (ППРС, РПП АПВ, ППО), предузети одговарајуће активности за решавање проблема изазваних повећањем обима саобраћаја у насељима. До достизања критичног броја возила који ће онемогућити нормално функционисање насеља (смањење безбедности, бука, аерозагађење и друго) када се мора приступити реализацији дислокације трасе државног пута ван насеља, планирају се различите фазне мере и активности за умањење ових негативности.

До реализације обилазнице државног пута смањење утицаја саобраћаја свешће се на мере режимско - регулаторног типа, које ће се реализовати фазно и у складу са повећањем броја возила, (смањење брзине кретања, умирење саобраћаја у зони школе, успоравање саобраћаја у конфликтним зонама раскрсница и др.) праћене одговарајућом саобраћајном сигнализацијом.

У експлоатационом смислу, концепцијски се планира рехабилитација, реконструкција и одговарајуће опремање свих постојећих саобраћајница у оквиру утврђених уличних коридора. Приликом даље реализације (кроз пројектовање и техничку документацију) у уличним коридорима посебну пажњу треба обратити на одводњавање са коловозних и осталих саобраћајних површина.

Утврђивање нових регулационих ширина приликом могућих формирања нових коридора, захтеваће одређена прилагођавања, узимајући у обзир хијерархијски ниво саобраћајница и њихов положај у мрежи.

Унутрашњи саобраћај у оквиру простора Накова кумулисаће, усмеравати и водити главна насеља саобраћајница до свих одредишта у окружењу. У наредном периоду потребно је реконструисати – рехабилитовати коловозне површине главне насељске саобраћајнице – трасе државног и општинског пута кроз насеље, чиме ће се омогућити перспективни пријем повећаног транзитног и изворно-циљног саобраћаја у оквиру коридора.

Систем сабирних и приступних саобраћајница треба да опслужи насеље и омогући смештај свих саобраћајних капацитета у оквиру јавне површине уличног коридора.

За насеље Наково важе следећи параметри:

Врста саобраћајнице	мин. ширина коридора	ширина коловоза
главна насељска саобраћајница	18 m	7,0 m (мин 6,0 m)
сабирна насељска саобраћајница	16 m	6,0 m (мин 5,5 m)
приступна насељска саобраћајница	10 m	5,5 m (мин 5,0 m)

² Подаци о бројању саобраћаја су преузети са званичне странице ЈП Путеви Србије за 2012 год.

Тако да ће и у будућности егзистирати три хијерахијска нивоа насељских саобраћајница кроз:

- главну насељску саобраћајницу - (ГНС)
- сабирне насељске саобраћајнице - (СНС)
- приступне насељске саобраћајнице - (ПНС).

Од релевантних саобраћајних објеката-терминала (сервиси, ССГ-ма и сл.) у постојећем стању оквиру насеља Наково нема реализованих садржаја (изграђених ССГ-ма), па је потребно је истражити могућност за имплементацију оваквих садржаја у оквиру обухвата ПГР-а. Сви евентуални потенцијални захтеви за изградњом станица за снабдевање горивима (ССГ-ма) морају се посебно обрадити кроз одговарајућу планско-пројектну документацију (План детаљне регулације). Ако постоје просторни и остали техничко-технолошки услови за њихову имплементацију могу се градити уз задовољење услова заштите животне средине и одрживог развоја. Најповољније микролокације могуће је идентификовати на улазу у насеље, из правца Кикинде.

Такође, потребно је планирати и уређење постојећих аутобуских стајалишта у смислу реконструкције и изградње ниша као и надстрешница како би се обезбедио одговарајући комфор путницима при свим временским условима.

У свим улицама обавезно предвидети обостране пешачке стазе ширине мин. 1,2 m.

У наредној табели дати су хијерархијски дефинисани типови насељских саобраћајница, са утврђеним просторним нивоима функционалности у насељској мрежи.

ФУНКЦИЈА					ТИП	
опслуживање локације	сабирање токова	саобраћајно повезивање	даљинско повезивање	брзо повезивање	основни	мешовити
<input type="checkbox"/>	<input type="checkbox"/>	<input type="checkbox"/>	<input type="checkbox"/>	<input type="checkbox"/>	ГНС	магистрал
<input type="checkbox"/>	<input type="checkbox"/>				СНС	сабирна улица
<input type="checkbox"/>	<input type="checkbox"/>				ПНС	приступна улица
<input type="checkbox"/>	ГЛАВНА					
ФУНКЦИЈА						
<input type="checkbox"/>	СПОРЕДНА					
ФУНКЦИЈА						
<input type="checkbox"/>	САМО					
ИЗУЗЕТНО						

Главна насељска саобраћајница (ГНС) ће по функцији и изграђености бити најважнији насељски саобраћајни капацитет (ширина коловоза 7,0 - мин. 6,0 m) и она ће кумулисати сав интерни саобраћај на нивоу насеља и водиће га ка жељеним одредиштима у окружењу.

У оквиру овог коридора- главне насељске саобраћајнице су имплементирани и капацитети за одвијање пешачког саобраћаја (са обе стране уличног коридора уз регулациону линију) што ће омогућити највиши ниво основном насељском комуницирању. Дуж трасе главне насељске саобраћајнице кретаће се средства јавног превоза и омогућиће даљинска (транзитна) и интерна кретања ка општинском центру.


С обзиром на степен мобилности, обим моторног саобраћаја, број немоторних кретања, карактеристике самог насеља, ГНС мора поседовати одговарајућу изграђеност као и простор за перспективно независно вођење немоторних кретања (стазе/траке), како би се обезбедио највиши ниво саобраћајне услуге. Унутар насеља у наредном периоду се не очекује значајно повећање односно потреба за резервацијом посебних површина за сегрегацију немоторног саобраћаја у оквиру коридора ГНС. Када се у перспективи

појави потреба (повећање обима саобраћаја и/или повећање обима пре свега бицикличког саобраћаја), у оквиру регулационог профила ГНС постоји довољно простора за реализацију независних капацитета за ова кретања – стаза.

Табела профила функције главне насељске саобраћајнице (ГНС) у насељу Наково

ГЛАВНА НАСЕЉСКА САОБРАЋАЈНИЦА (ГНС)	П - повезивање О - опслуживање Б - боравак	НИВО ФУНКЦИЈЕ				
		Врло низак	Низак	Средњи	Висок	Врло висок
Функција саобраћајног повезивања	П/О				X	
Саобраћајно оптерећење (мот. возила)	П/О				X	
Јавни градски превоз (површински)	О/П			X		
Бициклистички саобраћај	О/П			X		
Пешачки саобраћај (подужни)	О/П			X		
Паркирање	О			X		
Пешачки саобраћај (попречни)	О/П		X	X		
Активности боравка у уличном профилу	О		X			
Кретање и игра деце			X			
Остале функције (нпр. зеленило)						X

ГЕОМЕТРИЈСКИ ПОПРЕЧНИ ПРОФИЛ

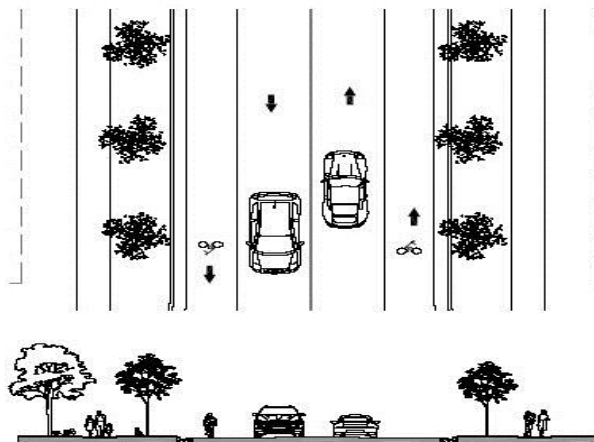


Сабирне саобраћајнице (СНС) у насељу Наково ће по изграђености омогућити кретање интерног теретног саобраћаја, везе са важнијим насељским садржајима, као и повезивати значајне зоне и целине са главном насељском саобраћајницом. Заједно са ГНС, сабирне саобраћајнице чиниће затворени функционални систем са потребном проточношћу при свим условима одвијања саобраћаја.

Табела профила функције сабирне насељске саобраћајнице (СНС) у насељу Наково

САБИРНА НАСЕЉСКА САОБРАЋАЈНИЦА (СНС) СУ	П - повезивање О - опслуживање Б - боравак	НИВО ФУНКЦИЈЕ				
		Врло низак	Низак	Средњи	Висок	Врло висок
Функција саобраћајног повезивања			О/П			
Х Саобраћајно оптерећење (мот. возила)			О/П			
Х Јавни градски превоз (површински)			О			
Х						
Бициклически саобраћај	П/О				Х	
Пешачки саобраћај (подужни)	О				Х	
Паркирање	О			Х		
Пешачки саобраћај (попречни)	О/П			Х		
Активности боравка у уличном профилу	О/Б			Х		
Кретање и игра деце	О/Б			Х		
Остале функције (нпр. зеленило)						Х

ГЕОМЕТРИЈСКИ ПОПРЕЧНИ ПРОФИЛ

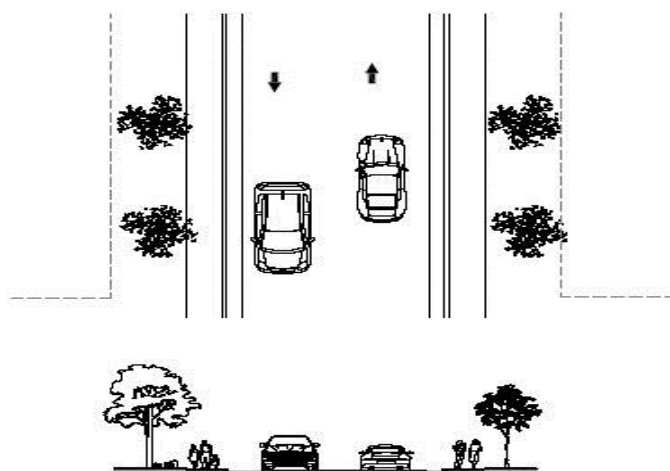


Приступне насељске саобраћајнице (ПНС), као хијерархијски најниже у мрежи ће омогућити доступност до свих садржаја и објеката, уз примену одговарајућих режимских захвата где се за то укаже потреба.

Табела профила функције приступне насељске саобраћајнице (ПНС) у насељу Наково

ПРИСТУПНА НАСЕЉСКА САОБРАЋАЈНИЦА (ПНС) ПУ	П - повезивање О - опслуживање Б - боравак	НИВО ФУНКЦИЈЕ				
		Врло низак	Низак	Средњи	Висок	Врло висок
Функција саобраћајног повезивања		О				
Х Саобраћајно оптерећење (мот. возила)		О				
Х Јавни градски превоз (површински)		О				
Х						
Бициклистички саобраћај					О	
Х Пешачки саобраћај (подужни)					Б	
Х Паркирање		О			Х	
Пешачки саобраћај (попречни)	Б				Х	
Активности боравка у уличном профилу	Б					Х
Кретање и игра деце	Б				Х	
Остале функције (нпр. зеленило)						Х

ГЕОМЕТРИЈСКИ ПОПРЕЧНИ ПРОФИЛ



Стационарни саобраћај

У оквиру насеља ће се планирати простори за стационирање возила код свих важнијих насељских садржаја.

Паркинзи за путничка возила у оквиру коридора ГНС и СНС могу се планирати у оквиру уличног коридора - у оквиру предбашта, а у коридорима приступних саобраћајница морају бити у оквиру парцеле.

У централном делу насеља планира се и реконструкција/ перспективна изградња недостајућих простора за стационирање путничких возила, као и перманентно уређење и подизање уличног зеленила, како би се задржао/подигао ниво чувања возила.

На ободу насеља у оквиру радних садржаја такође је могуће планирати изградњу простора за стационирање теретних возила.

Немоторни саобраћај

Наково као насеље узимајући у обзир геоморфолошке особине терена има просторне могућности за остварење свих видова немоторног саобраћаја.

Изградњом/реконструкцијом ових капацитета, режимско-техничким мерама (техничко регулисање саобраћаја) безбедност немоторних кретања би се подигла на одговарајући ниво. Ови видови немоторних кретања били би основни начини савладавања унутарнасељских растојања.

Јавни превоз

За функционисање јавног аутобуског саобраћаја неопходно је обезбедити квалитетно опслуживање путника на терминалима-стајалиштима.

Реконструкцију постојећих, као и евентуалну изградњу нових аутобуских стајалишта, извршити у складу са условима из овог Плана, као и правилницима који ближе регулишу ову проблематику.

Саобраћајни терминали

• Аутобуска стајалишта

Микролокације аутобуских стајалишта се задржавају уз одговарајуће опремање и прилагођавање захтевима корисника за опслуживање при свим временским и саобраћајним условима.

• Станице за снабдевање горивима – (ССГ-ма)

У урбаним просторима, од самог настанка потребе за снабдевање горивима транспортних средстава постоје евидентни проблеми у уклапању постојећих, али и нових станица у градске просторе, који се временом у функционалном и обликовном смислу мењају. Станице за снабдевање горивом (ССГ-ма) се могу сврстати у пратеће садржаје саобраћајница, али и у трговинске, комерцијалне, привредне па и комуналне садржаје. У складу са наведеним развој делатности ове врсте, могуће је планирати у оквиру свих намена које су под одређеним условима компатибилне са делатношћу која се обавља на станицама за снабдевање горивом.

ССГ-ма као пратећи путни садржаји се могу градити уз све путеве, на деоницама унутар и ван насеља, придржавајући се основних одредби које прозилазе из Закона о јавним путевима, као и Правилника о условима које са аспекта безбедности саобраћаја морају да испуњавају путни објекти и други елементи јавног пута. Опште смернице - критеријуми за избор микролокације ССГ-ма (бензинске и гасне станице,) уз обавезно испуњавање инфраструктурних, комуналних, еколошких и осталих услова у насељима а на основу претходно урађеног Плана детаљне регулације се могу поделити у три групе:

1. Саобраћајне смернице - критеријуми

Суштину ових смерница чини усмерење ка циљу **лаке доступности** (мање вожње због снабдевања горивом) и ка циљу **безбедности** (што мања саобраћајна сметња).

2. Просторно-урбанистичке смернице – критеријуми

Суштину ових смерница чини усмерење ка циљу **одговарајућег броја** (мањи број станица мањег капацитета) и ка циљу **амбијенталног уклапања** (што квалитетније архитектонско уклапање у постојећу изграђеност).

3. Еколошке и остале смернице – критеријуми

Суштину ових смерница чини усмерење ка циљу **смањења директних и индиректних утицаја** на еколошке параметре (на земљиште, ваздух, воду).

Услови за прикључење на саобраћајну инфраструктуру

Свим грађевинским парцелама се мора обезбедити колски прилаз, односно прикључак на јавну саобраћајницу, минималне ширине 2,5 до 4,0 m, у зависности од зоне основне намене (детаљно је дато у поглављу II тачка 2. Правила грађења по урбанистичким зонама), уз сагласност управљача пута/саобраћајнице.

Комплекс специјалне намене (гранични прелаз)

Гранични прелаз као зона специјалне намене и као саобраћајни терминал је врло битан сегмент комуникације са суседним земљама. Гранични прелаз Наково (Lunga са румунске стране), је у претходном периоду функционисао у пограничном режиму, са минималним садржајима који су омогућавали олакшано прелажење границе за становништвом у непосредној близини. У планском периоду се предвиђа отварање овог прелаза не само за локално становништво, већ и за евентуалне значајније транспортне токове на релацији Србија-ЕУ (Румунија). За такав развој и нову техничко-технолошку шему организације резервисан је одређен простор (3,0 – 4,0 ha), за неопходне захтеване садржаје (МУП, УЦ, шпедиција, терминали и др.). Такође за реализацију оваквих садржаја потребно је изградити одговарајући план детаљне регулације.

2.9.2. Водопривредна инфраструктура

Воде у водотоцима и подземне воде, као део укупних вода, представљају јединствен водопривредни подсистем и њихове количине и квалитет морају бити у складу са потребама друштва и заштитом животне средине.

Приликом коришћења вода не смеју се угрозити прописани водни режими (квалитативне и количинске компоненте), довести у опасност здравље људи, угрозити животињски и биљни свет, природне и културне вредности и добра (естетске вредности вода и околине, археолошки, историјски, биолошки и геолошки ресурси, итд.), као и рационалне потребе низводних корисника и заинтересованих за воде.

Све ове ресурсе вода, као јединствену целину, потребно је рационално и оптимално користити дефинишући улоге појединих објеката система у оквиру целине. Подземне воде одговарајућег квалитета потребно је на савремен и рационалан начин заштитити и искористити за водоснабдевање становништва. Остале подземне воде, уколико њихова експлоатација не угрожава природну средину, могу се користити за потребе индустрије, наводњавања и у друге сврхе. Принцип је да се најпре до рационалних, еколошки прихватљивих граница искористе локална изворишта подземних и површинских вода, док се регионалним системима допремају недостајуће количине вода.

Снабдевање водом

Оптималну дугорочну оријентацију снабдевања водом становништва представља изградња рационалних регионалних и међурегионалних система, у које би били интегрисани постојећи насељски водоводни системи. Ови системи треба на складан начин да допуне недостајуће количине вода са локалних изворишта.

Према Водопривредној основи Србије и Стратегији водоснабдевања и заштите водоснабдевања у АП Војводини, насеља у Општини Кикинда припадају регионалном систему горње Тисе за водоснабдевање. За водоснабдевање овог региона предвиђене су, поред постојећих локалних изворишта, и прерађене речне воде Тисе. С обзиром на квалитет вода ове реке, посебна пажња се мора посветити начину пречишћавања ових вода. Алтернативна решења везана су за довођење вода са веће удаљености (Ковин – Дубовац – Банатска Паланка). Подразумева се остварење међудржавне сарадње којом би се квалитет речне воде Тисе поправио или, најмање задржао на садашњем нивоу.

Постојеће извориште неопходно је трајно заштитити оградивањем према одредбама Закона о водама ("Службени гласник РС", бр. 30/10) и Правилника о начину одређивања и одржавања зона санитарне заштите изворишта водоснабдевања ("Службени гласник РС", бр. 92/08). Снабдевање водом насеља и надаље вршити из јединственог изворишта – водозахвата, водоводног система и мреже дефинисане по простору и капацитету.

Водоводна мрежа је изграђена у готово свим улицама предметног насеља, изузев на делу у којем се проширује постојеће грађевинско подручје. Овакав постојећи систем водоснабдевања, што се тиче капацитета и квалитета воде, углавном задовољава потребе корисника.

Водоводном мрежом потребно је обезбедити снабдевање свих улица и објеката питком водом, као и за потребе заштите од пожара. Обзиром да постојећа мрежа на појединим местима, ни пречником ни положајем не задовољава садашње потребе, потребно је предвидети полагање цевовода у свим новопланираним улицама, као и реконструкцију и замену цевовода тамо где је то неопходно. Новопланирану мрежу везати у прстен како би се обезбедило квалитетно снабдевање, тј. избегло стварање уских грла у потрошњи. Због проблема са квалитетом питке воде, извршиће се замена постојећих азбест-цементних цевовода, са новим нешкодљивим од полиетилена.

Планирани цевоводи треба да прате регулације саобраћајница. Цевоводе поставити у зеленим површинама, ван тротоара, коловоза и паркинг површина. Изградњу нове и реконструкцију постојеће водоводне мреже вршити етапно према потреби и развоју структура и парцела. На водоводној мрежи предвидети све објекте и арматуре за њено нормално функционисање, као и довољан број надземних противпожарних хидраната на прописаном одстојању. Растојање хидранта од објекта зависи од намене, величине, висине и других карактеристика објекта и мора бити у складу са Правилником о техничким нормативима за хидрантску мрежу за гашење пожара ("Службени лист СФРЈ", бр. 30/91). Димензије водоводне мреже дефинисати кроз израду техничке документације. Пројекте водоводне мреже и објеката радити према техничким прописима надлежне комуналне организације и на исте прибавити сагласност. Израду пројектне документације, изградњу водоводне мреже, начин и место прикључења објеката на спољну водоводну мрежу радити у сарадњи и према условима надлежног комуналног предузећа.

Ради рационализације коришћења висококвалитетне воде за пиће и заштите исте од непотребног расипања потребно је на минималну меру свести губитке на водоводној мрежи. Норма потрошње за становништво ће бити на нивоу од 120 л/стан./дан до 150 л/стан./дан, што је у већини случајева мање од данашње норме за становништво.

Код снабдевања индустријских капацитета, који продукују веће количине отпадних вода, увести обавезу рационализације потрошње увођењем процеса рецикулације, чиме ће се обезбедити вишеструка употреба захваћане воде, очување и заштита водних ресурса како од загађења, тако и од прекомерне експлоатације и исцрпљивања појединих издани. Снабдевање технолошком водом је могуће из првог водоносног слоја (фреатска издан) уз сталну контролу воде пре и у току експлоатације, или из водотокова.

Одвођење атмосферских вода

Атмосферске воде ће се из насеља и даље одводити системом отворених канала. Развој атмосферске канализације има задатак заштите урбанизованих површина унутар насеља и индустријских погона од плављења атмосферским водама. Кишну канализацију конципирати за меродавне услове (временски пресек, урбанизованост простора, рачунска киша итд.), а етапно реализовати тако да се изграђени делови рационално уклапају у будуће решење.

Атмосферска канализација на простору насеља подразумева мрежу канала којом ће се одводити атмосферске воде чији су протицаји током године врло променљиви и отпадне воде од поливања и прања платоа. Поменуте воде треба одвести са асфалтираних површина (платоа, саобраћајница, тротоара, паркинг простора) гравитационо и са кровова објеката, олуцима слободним падом. Повећана количина атмосферских вода и скраћено време концентрације, услед сталне урбанизације насеља, наводи на решење проблема отвореном каналском мрежом. Таква каналска мрежа већ постоји у насељу, али услед лошег одржавања није у функцији свом својом дужином. Отворену каналску мрежу прорачунату са променљивим интензитетом кише треба редовно одржавати – чистити, а такође и раније наслеђене објекте као што су пропусти. Уколико се укаже потреба атмосферску канализацију је могуће градити као зацевљену.

Атмосферске воде, у зависности од порекла, упустити у реципијент након адекватног третмана. Тако ће се зауљене атмосферске воде упустити у реципијент тек након третирања на одговарајућем уређају (сепаратору уља и брзоталоживих примеса). Чисте атмосферске воде чији квалитет одговара II класи воде могу се без пречишћавања одвести у одводне канале путем уређених испуста који не залазе у протицајни профил и који су осигурани од ерозије.

Крајњи реципијент за прихват сувишних атмосферских вода су мелиорациони канали по ободу насеља из система за одводњавање подслива "Мокрински" (М-4, М-4-10-9) и из система "Наковски" (Наковски главни и Н-17).

Одвођење и пречишћавање отпадних вода

С повећањем потрошње воде, неминовно ће се јавити и потреба за ефикаснијим одвођењем вода. Досадашњи начин сакупљања и одвођења отпадних вода није задовољавао потребне прописе, те је неопходно у наредном планском периоду приступити изградњи новог система. Да би се овај задатак обавио успешно, потребно је израдити пројектно-техничку документацију, по којој би се тај задатак реализовао у пуној мери, како не би долазило до стихијског развоја канализационе мреже.

Канализационим системом треба омогућити одвођење санитарних отпадних вода из насеља до постројења за пречишћавање отпадних вода. Мрежа ће се положити до свих објеката и корисника простора на посматраном подручју, дуж постојећих саобраћајница користећи расположиве просторе и падове терена.

Индустријске отпадне воде решаваће се посебним системом. Зависно од врсте и типа загађене воде вршиће се њихово претходно пречишћавање кроз предtretман, па ће се тек онда ићи на заједничко пречишћавање са санитарном и атмосферском отпадном водом, а у складу са Уредбом о граничним вредностима емисије загађујућих материја у води и роковима за њихово достизање ("Службени гласник РС", бр. 67/11).

Услови предtretмана индустријских отпадних вода треба да:

- заштите здравље особља које ради на одржавању канализационих система,
- заштите канализациони систем и објекте на њему,
- заштите процес пречишћавања отпадних вода на централном уређају и
- обезбеде одстрањивање из индустријских отпадних вода материје које се мало или никако не одстрањују на централном уређају за пречишћавање отпадних вода, а које могу угрозити захтевани квалитет вода реципијента.

Техничко решење канализационог система засниваће се на гравитационом одводу отпадних вода до уређаја за пречишћавање. Минимални пречници уличних канализационих цеви не могу бити мањи од $\varnothing 200$ mm. Канализациона мрежа мора да задовољава услове по питању материјала и профила цеви. Канализациону мрежу пројектовати тако да је могуће вршити етапну реализацију, а у једној од фаза би се изградило постројење за пречишћавање отпадних вода.

Пре упуштања отпадних вода у реципијент предвиђа се изградња централног постројења за пречишћавање отпадних вода. Постојеће постројење за пречишћавање отпадних вода планирано је на кат. парцели бр. 2737 К.О. Наково. Постојеће постројење за пречишћавање отпадних вода обухвата пречишћавање сакупљених отпадних вода насеља категорисано искључиво као комунална отпадна вода из домаћинства.

Водопријемник пречишћених отпадних вода је мелиоративни канал Н-17 из система за одводњавање "Наковски".

2.9.3. Електроенергетска инфраструктура

Снабдевање купаца електричном енергијом на територији насеља је обезбеђено из енергетског трансформатора преносног односа 110/35 kV/kV, "Кикинда1" инсталисане снаге 3х31,5 MVA преко трафостанице 35/10 kV "Центар", преко 10 kV извода и дистрибутивних трафостаница 10/0,4 kV.

На предметном простору постоји изграђена средњенапонска 10 kV, као и нисконапонска 0,4 kV мрежа и припадајуће трафостанице 10/0,4 kV.

У складу са Студијом дугорочног развоја средњенапонске мреже погона Кикинда предвиђен је прелазак целог дистрибутивног конзума погона Кикинда са 10 kV на 20 kV. У насељу Наково предвиђена је реконструкција свих трафостаница 10 kV за рад на 20 kV напонском нивоу, реконструкција 10 kV мреже, као и нисконапонске мреже (замена дрвених стубова бетонским и замена проводника).

Електроенергетска мрежа ће бити углавном надземна на бетонским и гвоздено-решеткастим стубовима. У деловима насеља где су планиране радне зоне, централни садржаји и спортско-рекреативне површине, мрежа ће се каблирати.

Поправљање квалитета испоруке и напонских прилика у мрежи решаваће се локално по потреби, изградњом нових средњенапонских и нисконапонских објеката. Градиће се углавном монтажном бетонске, зидане и стубне трафостанице. Највећи број трафостаница градиће се у радним зонама и подручјима где је планирано становање. У деловима насеља где су планиране радне зоне и где постоји надземна средњенапонска и нисконапонска мрежа, мрежу је потребно каблирати.

Мрежу јавног осветљења реконструисати, тј. градити нову у складу са новим технологијама развоја расветних тела и захтевима енергетске ефикасности.

Мрежа јавног осветљења ће се каблирати у деловима насеља где је електроенергетска мрежа каблирана, а у деловима насеља где је електроенергетска мрежа надземна, светиљке за јавно осветљење ће се постављати по стубовима електроенергетске мреже.

У наредном периоду потребно је део електричне енергије који је произведен из конвенционалних извора супституисати енергијом из извора обновљиве енергије.

У циљу рационалне употребе квалитетних енергената и повећања енергетске ефикасности потребно је применити мере енергетске ефикасности. Изградњом нових трафостаница 20/0,4 kV напонског преноса и реконструкцијом постојећих, обезбедиће се довољно капацитета за све потрошаче.

2.9.4. Термоенергетска инфраструктура

Насеље Наково је гасификовано.

На простору обухвата плана налазе се инсталације ЈП "СРБИЈАГАС"-а и то:

- Доводни гасовод високог притиска
- Главна мерно-регулациона станица
- Дистрибутивна гасна мрежа ДГМ
- Прикључци и КМРС код потрошача.

У насељу постоји изграђена гасна дистрибутивна мрежа. За новопланиране потрошаче у обухвату Плана, обезбедити прикључење на постојећу гасоводну мрежу, а према условима и сагласности надлежног дистрибутера за гас.

Са аспекта експлоатације енергетских извора (нафте, природног гаса и термоминералних вода), планирано је да се истраживање, експлоатација и коришћење хидрогеотермалне енергије дозволи на простору у обухвату Плана.

На простору обухваћеног Планом генералне регулације насеља Наково налази се лежиште подземних вода на изворишту Наково чији је корисник ЈКП "6. Октобар" Кикинда, експлоатационо поље НИС а.д. Нови Сад гасно кондензатно поље Наково, истражни простор бр. 5281 минералне сировине песка на локалитету Чардиште код Кикинде корисник Чардарит д.о.о. Наково, као и одобрени истражни простор за извођење геолошких истраживања нафте и гаса на простору северног Баната (истражни простор бр. 5071), те се стога на овом простору могу очекивати извођења геолошких истраживања нафте и гаса у складу са планираном динамиком носиоца овог истражног права ("НИС"-гаспром њефт).

Према Плану геолошких истраживања за 2012. до 2013. годину, рефлективна 3Д сеизмичка испитивања ће се вршити у обиму од 350,40 km² на подручју општине Кикинда које је обухватило и насеље Наково. Евентуалне локације истражних бушотина биће одређене након сеизмичких испитивања и интерпретације добијених сеизмичких резултата.

2.9.5. Електронска комуникациона инфраструктура

Постојећа поштанска јединица ће задовољавати потребе и у наредном планском периоду квалитетног одвијања поштанског саобраћаја.

Дигитална аутоматска телефонска централа, комутациона тачка повезана је оптичким каблом са главним комутационим центром у Кикинди. Оптички кабл, као будући основни вид преноса у међумесним мрежама, потребно је увести и у локалне везе, тј. у све нивое преноса.

Месна електронска комуникациона мрежа ће у потпуности бити каблирана. Мрежа ће се се полагати у зеленим појасевима дуж саобраћајница и пешачких стаза. Где то потребе налажу, ЕК мрежу у насељу полагати обострано дуж улица, у супротном само са једне стране улице.

У наредном периоду планира се економичан развој и даље осавремењавање ЕК чворишта у циљу пружања нових сервиса корисницима, повећање броја телефонских претплатника кроз даљу децентрализацију ЕК мрежа.

У циљу ефикаснијег решавања нереализованих захтева за телефонским прикључцима и обезбеђења нових услуга претплатницима приступну мрежу градити применом приступних претплатничких концентрација типа МСАН (вишесервисни приступни чвор) или ДСЛАМ (дигитални претплатнички приступни мултиплексер).

Такође, планира се увођење оптичких каблова и у домен приступне мреже, у почетку повезивањем правних лица (бизнис претплатника) на оптичку мрежу, а касније и осталих претплатника у циљу потпуне дигитализације система и могућности пружања најквалитетнијих и најбржих услуга и различитих сервиса (говор, подаци, мултимедијални сервиси и др.).

Полагање оптичких каблова планирати и до базних станица мобилне телефоније.

Сви потребни будући оптички каблови полагаће се у већ постојеће и планиране резервне цеви Ø 40 mm које се полажу приликом изградње приступних мрежа и у постојећу кабловску канализацију.

Тамо где је то економски и временски исплативо користити бежичну, радио технологију. У наредном планском периоду развој мобилних комуникација, засниваће се на примени најсавременијих ЕК технологија у циљу пружања најсавременијих услуга и сервиса, у скаладу са Еропским стандардима.

До краја планског периода постојећи и будући оператери мобилних комуникација ће инсталирати комутационо-управљачке центре на локацијама које омогућавају оптимално повезивање за фиксном ЕК мрежом на подручју Плана. На истом подручју базне станице мобилних комуникација ће се градити у складу са плановима развоја оператора мобилних комуникација.

За међусобно повезивање комутационо-управљачких центара и контролора радио базних станица, користиће се фиксна ЕК мрежа или радио релејне станице. Ове радио релејне станице ће бити на локацијама базних радио станица. Уређаји РБС и радио релејних станица биће инсталирани у постојећим објектима уз минималне адаптације, на крововима постојећих објеката (кровна контејнерска варијанта, или на земљи контејнерска варијанта). Антене базних радио станица и радио релејних станица ће бити монтиране на типским носачима који се фиксирају за постојеће грађевинске објекте, или на посебним слободностојећим антенским стубовима.

Кабловски дистрибутивни систем је вишенаменски, широкопојасни ЕК систем намењен како дистрибуцији радио и ТВ сигнала, тако и пружању широкопојасних, инерактивних, двосмерних сервиса корисницима. Савремени КДС је комплексна целина која подразумева коришћење најновијих технолошких решења у погледу опреме у станицама и дистрибутивним центрима, као и у погледу мреже и планира се у целом насељу.

2.9.6. Зелене површине

На површинама јавне намене уређење зелених површина ће се вршити формирањем следећих категорија зеленила:

Улично зеленило - концептом уређења јавних зелених површина планира се формирање линијског зеленила у свим постојећим, ужим и новим уличним коридорима. У ширим уличним профилима ће се формирати парковски простори са вртним мобилијаром и реквизитима за игру деце.

Паркови и зелене површине око јавних објеката

- парковска површина ће се хортикултурно обрадити у пејзажном стилу, у складу са концептом организације простора; формираће се групације зеленила различите спратности са декоративним, партерним и солитерним садницама ; препоручује се примена минимум 50% аутохтоних врста, изградња шетних стаза, допуна вртним мобилијаром;
- зелене површине око јавних објеката, у централним деловима насеља, треба да задовоље рационалну организацију пешачког кретања, визуелну презентацију самих објеката и пруже места за краткотрајни одмор корисника.

Зелене површине ограниченог коришћења ће се пејзажно озеленити, у складу са садржајем основних намена (комплекси радних површина, школских и предшколских установа, спортско-рекреативних и становања) врстама већих естетско-декоративних својстав; слободне површине око спортско-рекреативних површина треба озеленити формирањем групација дрвећа и шибља, у складу са расположивом простором.

Зелене површине специјалне намене ће се подићи у оквиру насељског гробља и комуналних површина.

2.10. МЕРЕ ЕНЕРГЕТСКЕ ЕФИКАСНОСТИ ИЗГРАДЊЕ

Неопходно је радити на развоју и коришћењу нових и обновљивих облика енергије, и на подстицању градитеља и власника објеката да примене енергетски ефикасна решења и технологије у својим објектима, ради смањења текућих трошкова.

У циљу смањења потрошње свих врста енергије, уштеде енергије и обезбеђење одрживе градње, применом техничких мера, стандарда и услова пројектовања, изградње и употребе објекта, неопходно је унапредити енергетска својства објеката. Применом одговарајућих система, материјала, уређаја, енергената и слично, оствариће се унапређење енергетске ефикасности.

Штедњу и рационално коришћење енергије не треба схватити као ограничавање друштвеног и личног стандарда. Коришћењем алтернативних облика енергије утиче се на раст животног стандарда, очување и заштиту животне средине: биомаса, биогаз, геотермална енергија, сунчева енергија, енергија ветра, минихидроелектране и друго.

Енергетска ефикасност изградње на простору у обухвату Плана постиже се:

- минималним коришћењем моторних возила унутар самог комплекса
- подизањем зеленила у коридорима саобраћајница (смањује се загревање тла и ствара се амбијент сличан природном);
- пројектовањем и позиционирањем објеката према климатским аспектима, изложености сунцу и утицају суседних објеката, подизањем зелених кровова-као компензација окупираним земљишту;
- сопственом производњом енергије и другим факторима;
- изградњом објеката за производњу енергије на бази алтернативних и обновљивих извора енергије (коришћењем локалних обновљивих извора енергије) и изградњом даљинских или централизованих система грејања и хлађења.

Енергетска ефикасност изградње објеката обухвата следеће мере:

- реализација пасивних соларних мера, као што су: максимално коришћење сунчеве енергије за загревање објекта (оријентација објекта према јужној, односно источној страни света), заштита од сунца, природна вентилација и сл;
- примену адекватног омотача објекта (топлотна изолација зидова, кровова и подних површина); примена прозора са адекватним карактеристикама (ваздушна заптивност, непропустљивост и друге мере);
- примену адекватног система грејања и припреме санитарне топле воде (примена савремених котлова и горионика, прелазак са прљавих горива на природни гас или даљинско грејање, примена савремених топлотних подстаница, регулација температуре, уградња термостатских вентила, делитеља и мерача топлоте и друге мере;
- стварање унутрашње климе, која утиче на енергетске потребе, тј. систем за климатизацију (комбинација свих компоненти потребних за обраду ваздуха, у којој се температура регулише или се може снизити, могуће у комбинацији са регулацијом протока ваздуха, влажности и чистоће ваздуха);
- примену адекватног унутрашњег осветљења (примена савремених сијалица и светилки ради обезбеђења потребног квалитета осветљености).

Мере за даље побољшавање енергетских карактеристика објеката не смеју да буду у супротности са другим суштинским захтевима, као што су приступачност, рационалност и намеравамо коришћење објеката.

2.11. СТЕПЕН КОМУНАЛНЕ ОПРЕМЉЕНОСТИ ГРАЂЕВИНСКОГ ЗЕМЉИШТА ПО ЦЕЛИНАМА ИЛИ ЗОНАМА ПЛАНСКОГ ДОКУМЕНТА, КОЈИ ЈЕ ПОТРЕБАН ЗА ИЗДАВАЊЕ ЛОКАЦИЈСКЕ И ГРАЂЕВИНСКЕ ДОЗВОЛЕ

Да би надлежни орган издао Локацијску дозволу за парцеле у обухвату Плана које су предвиђене за изградњу, неопходно је да имају директан приступ јавној саобраћајној површини, као и могућност прикључења на водопривредну и електроенергетску инфраструктуру.

Сви радови на мрежама и системима инфраструктуре радиће се према условима и сагласностима надлежних јавних комуналних предузећа.

2.12. ОПШТИ И ПОСЕБНИ УСЛОВИ И МЕРЕ ЗАШТИТЕ ПРИРОДНОГ И КУЛТУРНОГ НАСЛЕЂА, ЖИВОТНЕ СРЕДИНЕ И ЖИВОТА И ЗДРАВЉА ЉУДИ

2.12.1. Евидентирани и заштићени делови природе и непокретна културна добра

2.12.1.1. Заштићена природна добра

С обзиром да на простору обухвата Плана нема евидентираних заштићених природних добара нити природних добара предложених за заштиту, потребно је применити опште мере заштите биодиверзитета.

Мере заштите биодиверзитета на простору обухвата Плана су повећање процента зелених површина, уз избегавање коришћења инвазивних врста и међусобно повезивање свих зелених површина у систем зеленила.

Уколико се приликом ископавања пронађу геолошки и палеонтолошки документи (фосили, минерали, кристали и сл.), који би могли да представљају заштићену природну вредност, потребно је да налазач то пријави надлежном Министарству у року од осам дана и да предузме мере заштите од уништавања, оштећивања или крађе.

2.12.1.2. Заштићена непокретна културна добра

Стручњаци Међуопштинског завода за заштиту споменика културе из Суботице су обиласком терена, а приликом израде услова за План, утврдили објекте под претходном заштитом и објекте и површине од амбијенталног значаја на простору Накова и прописали услове заштите.

Добра која уживају претходну заштиту

За очување амбијенталне целине и појединачних објеката под претходном заштитом се утврђују следеће мере заштите:

- Очување хоризонталног и вертикалног габарита, примењених материјала и конструктивног склопа.
- Очување основних вредности функционалног склопа и ентеријера (декоративног молераја и сл.)
- Очување или рестаурација изворног изгледа, стилских карактеристика, декоративних елемената и аутентичног колорита објеката.
- На овим објектима се не дозвољава надоградња, али је дозвољено осавремењивање објекат у циљу бољег коришћења, увођењем савремених инсталација, под условом да не нарушавају ентеријерске вредности објекта, а које се морају извести уз услове и под надзором надлежног Завода.
- Остали објекти на парцели подлежу режиму главног објекта, решавају се у складу са валоризацијом, али тако да не угрозе главни објекат. Накнадно дограђени делови грађевине и неадекватни помоћни објекти са парцеле и из окружења се уклањају.
- На фасадама објеката могу се поставити рекламе, клима уређаји, табле са именима значајних личности које су деловали у тим објектима, осветљење и др.

Археолошко налазиште

На налазишту базена условљено је предузимање било каквих грађевинских или земљаних радова, без стручног археолошког надзора надлежног Завода за заштиту споменика културе, односно уколико се у току извођења радова наиђе на археолошка налазишта или на археолошке предмете, извођач радова је дужан да одмах, без одлагања, прекине радове и обавести надлежни Завод за заштиту споменика културе како би се предузеле мере да се налаз не уништи и не оштети, тј. да се сачува на месту и у положају у коме је откривен.

Гробље

На основу препоруке надлежног Завода за заштиту споменика културе одређене су мере заштите за гробље које је у функцији, а које подразумевају да се одреде:

- Гробна места значајних личности које почивају у Накову и да се њихова гробна места стално чувају
- Гробнице које се због естетске вредности не смеју дирати.

Јавни споменици и спомен обележја

Утврђују се следеће мере заштите за јавне споменике:

- Све крајпуташе у атару треба оставити на оригиналном месту, а приликом обнове могу се користити и савремени материјали.
- За остале јавне споменике: очување изворног изгледа, оригиналних материјала и аутентичним натписа на споменицима комплекса.
- Редовно одржавање и чишћење свих споменика комплекса и обнављање текста на њима.
- Хортикултурно и партерно уређење и одржавање простора унутар комплекса око свих споменика.

2.12.2 Општи и посебни услови и мере заштите од пожара, елементарних непогода, техничко-технолошких несрећа и ратних дејстава

Општи услови и мере заштите живота и здравља људи

Опште и посебне мере за спречавање и ограничавање негативних утицаја на становништво дате су у законским и подзаконским актима, који се односе на здравље и безбедност људи и заштиту на раду и заштиту у случају ванредних ситуацијаи удеса. При изградњи инфраструктурних објеката обавезно је водити рачуна о поштовању прописа о техничким нормативима и стандардима, мерама и условима, које надлежни органи издају при постављању и извођењу, односно изградњи објеката, као и неопходним међусобним растојањима.

Услови живота становништва зависе од читавог низа утицаја природног и антропогеног дејства, који појединачно, али и синергијски делују на појединца и заједницу људи. Планске активности и мере предвиђене Планом, које је неопходно континуално спроводити, су у потпуности у складу са законском регулативом и стратегијама развоја свих секторских политика на територији Републике, као и низа националних програма и акционих планова.

Као приоритетна мера истиче се свакако управљање природним вредностима и заштитом животне средине, који ће допринети интегралној заштити становништва на територији обухвата Плана.

Мере заштите живота сваког појединца проистичу из Закона о здравственој заштити, којим је дефинисано да се друштвена брига за здравље становништва остварује на нивоу Републике, аутономне покрајине, општине, односно града, послодавца и појединца.

Законом су дефинисане активности и мере којима се у оквиру друштвене бриге за здравље обезбеђује здравствена заштита, која обухвата:

- очување и унапређење здравља, откривање и сузбијање фактора ризика за настанак обољења, стицање знања и навика о здравом начину живота;
- спречавање, сузбијање и рано откривање болести;
- правовремену дијагностику, благовремено лечење, рехабилитацију оболелих и повређених;
- информације, које су становништву или појединцу потребне за одговорно поступање и за остваривање права на здравље.

Кроз ове активности, а захваљујући спровођењу мера пореске и економске политике којима се подстиче развој навика о здравом начину живота, обезбеђује се адекватна друштвена брига о здрављу становништва. Такође, у области заштите здравља од загађене животне средине се дефинишу мере заштите и превентиве од:

- штетних утицаја проузрокованих опасним материјама у ваздуху, води и земљишту;
- одлагања отпадних материја;
- опасних хемикалија;
- извора јонизујућих и нејонизујућих зрачења;
- буке и вибрација.

Такође, као мера заштите живота и здравља људи дефинисана је и неопходност вршења систематских испитивања животних намирница, предмета опште употребе, минералних вода за пиће, воде за пиће и других вода које служе за производњу и прераду животних намирница и санитарно-хигијенске и рекреативне потребе, ради утврђивања њихове здравствене и хигијенске исправности и прописаног квалитета (мониторинг).

Осим редовних мера за заштиту живота и здравља људи, неопходно је дефинисати и мере заштите у случају ванредних ситуација и удеса. У том смислу, у циљу заштите живота и здравља становништва, неопходно је стриктно поштовати урбанистичке и друге услове и нормативе, дефинисане низом законских и подзаконских аката.

На основу: географских, морфолошких, хидролошких, демографских и других карактеристика, констатује се да подручје обухвата Плана може бити угрожено од: пожара, поплава и подземних вода, метеоролошких појава (атмосферског пражњења, олујних ветрова, града и снежних падавина), геолошких појава (земљотреса), техничко-технолошких несрећа (акцидената) и ратних дејстава.

Општи услови и мере заштите од пожара, елементарних непогода, техничко-технолошких несрећа и ратних дејстава

Заштита од **земљотреса** подразумева примену сигурносних стандарда и техничких прописа о градњи објеката на сеизмичким подручјима. Адекватном применом прописа којима је регулисана изградња објеката на сеизмичком подручју знатно ће се умањити оштећења на објектима, на подручју обухвата Плана могућа је појава земљотреса јачине 7°MCS, за повратни период од 100 и 200 година. Заштита од земљотреса обезбеђује се и поштовањем прописане минималне ширине саобраћајних коридора, како би се обезбедили слободни пролази у случају зарушавања.

На предметном локалитету не постоји опасност од **поплава**, с обзиром на то да на простору КО Наково нема проточних вода, већ само канали који су део система ДТД.

На територији обухвата Плана нема противградних станица.

Основне мере заштите од јаких **ветрова** обезбеђују се ветрозаштитним појасевима одговарајуће ширине уз саобраћајнице, канале и као заштита пољопривредног земљишта.

На подручју обухвата Плана до сада нису регистрована постројења која подлежу Закону о интегрисаном спречавању и контроли загађивања животне средине.

Према Прелиминарном списку севесо постројења Министарства енергетике, развоја и заштите животне средине, у обухвату Просторног плана не постоји ни једно севесо постројење вишег и нижег реда. Акцидентне ситуације могуће су на подручју гасовода и експлоатационих поља.

Заштита од техничко-технолошких несрећа (акцидената) обезбедиће се:

- предузимањем мера за спречавање истицања било које супстанце која је штетна или разарајућа по тло или његове особине;
- складиштење горива и манипулацију са нафтом и њеним дериватима вршити у осигураним подручјима, у циљу спречавања истицања горива и мазива, а сличне услове применити на мазивна уља, хемикалије и течни отпад;
- паркирање грађевинских машина вршити само на уређеним местима, уз предузимање посебних мера заштите од загађивања тла уљем, нафтом и нафтним дериватима;
- разношење чврстог отпада, који се јавља у процесу градње и боравка радника у зони градилишта, спречити његовим систематским прикупљањем и депоновањем на за то уређене депоније;
- уколико дође до хаварије возила које носи опасне материје у прашкастом или грануларном стању, зауставити саобраћај и обавестити специјализовану службу која обавља операцију уклањања опасног терета и асанацију коловоза;
- уколико дође до несреће возила са течним опасним материјама, зауставити саобраћај, алармирати надлежну службу и специјализоване екипе за санацију несреће.

Настајање **пожара**, који могу попримити карактер елементарне непогоде не може се искључити, без обзира на све мере безбедности које се предузимају на плану заштите.

Заштита од пожара обезбедиће се:

- поштовањем задатих регулационих и грађевинских линија;
- обезбеђењем потребног капацитета изворишта за потребе снабдевања водом насеља и индустрије, као и за потребе заштите од пожара;
- градњом саобраћајница према датим правилима (потребне минималне ширине, минимални радијуси кривина и сл.);
- поштовањем прописа при пројектовању и градњи објеката (удаљеност између производних, складишних и других сличних објеката, услови складиштења лако запаљивих течности, гасова и експлозивних материја);
- обезбеђивањем услова за уређење/реконструкцију комплекса ватрогасне станице.

Основни циљ усаглашавања просторног развоја са потребама одбране је стварање услова за деловање цивилне заштите становништва, заштиту материјалних и природних ресурса у случају ратних дејстава.

Применом законске регулативе за планирање и уређење простора од интереса за одбрану земље стварају се просторни услови за функционисање цивилне заштите становништва.

За простор који је предмет израде Плана генералне регулације, **нема посебних услова и захтева** за прилагођавање потребама одбране земље коју прописују надлежни органи.

У складу са Законом о ванредним ситуацијама ради заштите од елементарних непогода и других несрећа, органи локалне самоуправе, привредна друштва и друга правна лица, у оквиру својих права и дужности, дужна су да обезбеде да се становништво, односно запослени, склоне у склоништа и друге објекте погодне за заштиту.

Склањање људи, материјалних и културних добара обухвата планирање и коришћење постојећих склоништа, других заштитних објеката, прилагођавање нових и постојећих комуналних објеката и подземних саобраћајница, као и објеката погодних за заштиту и склањање, њихово одржавање и коришћење за заштиту људи од природних и других несрећа.

Приликом коришћења склоништа за мирнодопске потребе, не могу се вршити адаптације или реконструкције које би утицале или би могле утицати на исправност склоништа, нити се склоништа могу користити у сврхе које би погоршале њихове хигијенске и техничке услове.

Ближе прописе о начину одржавања склоништа и прилагођавања комуналних, саобраћајних и других подземних објеката за склањање становништва, доноси министар.

Као други заштитни објекти користе се подрумске просторије и друге подземне просторије у стамбеним и другим зградама, прилагођене за склањање људи и материјалних добара. Приликом изградње стамбених објеката са подрумима, над подрумским просторијама градисеојачанаплова која може да издржи урушавање објекта.

2.12.3. Општи и посебни услови и мере заштите животне средине

План заштите животне средине у Плану предвиђа низ мера и активности, које имају превентивни и санациони карактер.

Предвиђеним мерама морају се испоштовати следећи услови:

- обезбедити мере заштите изворишта воде, којима би се заштитили водоносни слојеви у складу са законским прописима;
- водоводном мрежом потребно је обезбедити снабдевање свих улица и објеката питком водом, као и за потребе заштите од пожара;
- за индустријске капацитете, који продукују веће количине отпадних вода, увести обавезу рационализације потрошње увођењем процеса рецикулације, чиме ће се обезбедити вишеструка употреба захваћене воде, очување и заштита водних ресурса;
- изградњом канализационог система треба омогућити одвођење свих санитарних отпадних вода из насеља до постројења за пречишћавање отпадних вода;
- отпадне воде пречишћавати на уређају за пречишћавање, ради постизања потребног квалитета отпадне воде, пре упуштања у реципијент;
- обезбедити одвођење атмосферских вода посебном цевастом уличном мрежом и обезбедити њихово пречишћавање;
- очувати квалитет ваздуха насеља формирањем јединственог регистра извора загађивања у насељу и повећањем и повезивањем свих зелених површина у јединствен систем зеленила;
- одлагати комунални отпад у складу са Стратегијом управљања отпадом.

За постројења и активности која могу имати негативне утицаје на здравље људи, животну средину или материјална добра, врсте активности и постројења, надзор и друга питања од значаја за спречавање и контролу загађивања животне средине, уређују се услови и поступак издавања интегрисане дозволе, која је дефинисана Законом о интегрисаном спречавању и контроли загађивања животне средине ("Службени гласник РС", број 135/04).

За планиране радне зоне, заштита ваздуха од загађења обезбедиће се поштовањем одредби Закона о заштити ваздуха ("Службени гласник РС", бр. 36/09), којим су уређене обавезе субјеката чије делатности утичу или могу утицати на квалитет ваздуха, а односе се на обезбеђење техничких мера за спречавање или смањење емисија у ваздух, праћење утицаја сопствених делатности на квалитет ваздуха и обезбеђење других мера заштите у складу са овим законом и законима којима се уређује заштита животне средине, Уредбом о граничним вредностима емисија загађујућих материја у ваздух и Уредбом о условима за мониторинг и захтевима квалитета ваздуха.

Постројења у којем се обављају активности у којима је присутна или може бити присутна опасна материја у једнаким или већим количинама од прописаних (у даљем тексту: севесо постројење), регулисана су Законом о заштити животне средине ("Службени гласник РС", бр. 135/2004 и 36/2009) и другим подзаконским актима, као техничка јединица унутар комплекса где се опасне материје производе, користе, складиште или се њима рукује.

Управљање отпадом у радној зони мора се вршити на начин и према обавезама прописаним Законом о управљању отпадом ("Службени гласник РС", бр. 36/09 и 88/10), којим је дефинисана одговорност произвођача отпада, обавеза и начин третмана и складиштења отпада. Законом о управљању отпадом дефинисане су смернице и обавезе за различите врсте отпада.

Обзиром да ће се разрада решења Плана вршити израдом одговарајуће урбанистичке документације, за наведене урбанистичке планове, орган надлежан за припрему Плана може донети Одлуку о изради стратешке процене, према критеријумима, прописаним Законом о стратешкој процени, ако утврди да постоји могућност значајних утицаја на животну средину.

За објекте који ће бити лоцирани у радној зони, а могу имати негативне утицаје на животну средину, надлежни орган мора прописати потребу израде студије процене утицаја на животну средину, у складу са Законом о заштити животне средине, Законом о процени утицаја на животну средину, Правилником о садржини студије о процени утицаја на животну средину и Уредбом о утврђивању Листе пројекта за које је обавезна процена утицаја и Листе пројекта за које се може захтевати процена утицаја на животну средину.

2.12.4. Услови за планирање простора у складу са техничким стандардима приступачности

Стандардима приступачности се прописују обавезне техничке мере и разрађују урбанистичко-технички услови за планирање простора јавних, саобраћајних и пешачких површина, прилаза до објеката и пројектовање објеката, како новопроектованих, тако и објеката који се реконструишу (стамбених, објеката за јавно коришћење и др.), као и посебних уређаја у њима.

Објекти за јавно коришћење јесу: банке, болнице, домови здравља, домови за старе, објекти културе, објекти за потребе државних органа, органа територијалне аутономије и локалне самоуправе, поштовне објекти, поште, рехабилитациони центри, саобраћајни терминали, спортски и рекреативни објекти, угоститељски објекти, хотели, хостели, школе и други објекти.

Стандарди приступачности јесу обавезне техничке мере, стандарди и услови пројектовања, планирања и изградње, којима се осигурава несметано кретање и приступ особама са инвалидитетом, деци, старим особама и особама са отежаним кретањем.

При планирању и пројектовању јавних, саобраћајних и пешачких површина, прилаза до објекта, хоризонталне и вертикалне комуникације у објектима за јавно коришћење, морају се обезбедити услови за несметано кретање особа са инвалидитетом, деце, старих особа и особа са отежаним кретањем у простору, у складу са Правилником о техничким стандардима приступачности ("Службени гласник РС", бр. 46/13).

Обавезни елементи приступачности су:

- Елементи приступачности за савладавање висинских разлика;
- Елементи приступачности кретања и боравка у простору - стамбене зграде и објекти за јавно коришћење;
- Елементи приступачности јавног саобраћаја.

3. ПРАВИЛА ГРАЂЕЊА

Правила грађења се доносе за зоне у обухвату Плана, а дефинисана су за појединачне грађевинске парцеле као основ за издавање Локацијске дозволе.

Правила грађења се примењују за зоне и објекте за које се издају локацијске дозволе на основу услова из овог Плана.

3.1. ПРАВИЛА ЗА РЕКОНСТРУКЦИЈУ И АДАПТАЦИЈУ ПОСТОЈЕЋИХ ОБЈЕКТА

Адаптација и реконструкција постојећих објеката може се дозволити под следећим условима:

- замена постојећег објекта новим објектом (истих хоризонталних и вертикалних габарита и исте намене) може се дозволити у оквиру услова датих овим Планом и ако се новим објектом неће угрозити објекти, засади или други садржаји на суседној парцели;
- реконструкција постојећих објеката може се дозволити ако се извођењем радова на објекту неће нарушити услови дати овим Планом;
- ако грађевинска парцела својом изграђеношћу не задовољава услове из овог Плана реконструкцијом се не може дозволити доградња постојећег објекта;
- адаптација постојећих објеката се може дозволити у оквиру намена датих овим Планом.

3.2. ПРАВИЛА ЗА ИЗГРАДЊУ У ЗОНИ ЦЕНТРАЛНИХ САДРЖАЈА

3.2.1. Правила грађења за грађевинске парцеле намењене објектима од општег значаја и пословању

Врста и намена објеката који се могу градити односно чија је изградња забрањена

Делатности које се могу планирати на површинама централних садржаја су из области: трговине на мало, угоститељства и туризма, услужног занатства, услужних делатности, затим делатности из области образовања, здравства, социјалне заштите, културе, спорта и рекреације, комуналних услуга, верских садржаја, пословно-административне делатности и других садржаја, уз услов да се ни на који начин не угрожава функционисање зоне и да су компатибилни са наведеном наменом.

1. Главни објекат:

Намена: објекат намењен образовању, здравству, заштити деце и старих, култури, спорту и рекреацији, верски, пословни, пословно-стамбени. Дозвољене су све врсте комбинација.

Врста: главни објекат може да се гради као слободностојећи, као објекат у прекинутом или непрекинутом низу.

У оквиру сваке грађевинске парцеле, а у оквиру дозвољеног процента изграђености парцеле дозвољена је изградња других објеката, као и помоћних објеката, односно објеката који су у функцији коришћења главног објекта, а чија намена не угрожава главни објекат и суседне парцеле.

2. Други објекат:

Намена: пратећи објекат главном објекту - пословни, стамбени и сл. Дозвољене су све врсте комбинација.

Врста: други објекат може да се гради као слободностојећи, као објекат у прекинутом или непрекинутом низу.

3. Помоћни објект:

Намена: гараже, оставе, водонепропусна бетонска септичка јама (прелазно решење до прикључења на насељску канализациону мрежу), бунар, ограда, цистерна за воду, трафо станица и сл.

Врста: објект се гради као слободностојећи или као објект у прекинутом низу.

На парцелама намењеним објектима од општег значаја и пословању забрањена је изградња складишта, објекта производне или привредне делатности и пољопривредне производње који буком, гасовима, отпадом било које врсте, те великим обимом транспорта и сл., могу да угрозе непосредно окружење.

У овом делу насеља не предвиђа се могућност држања домаћих животиња.

Услови за формирање грађевинске парцеле

За парцеле нестамбене намене минимална ширина фронта парцеле за све врсте објекта је 10,0 m, минимална површина парцеле је 250,0 m², а максимална 3000,0 m².

Положај објекта у односу на регулацију и у односу на границе парцеле

Главни објект се предњом фасадом поставља на грађевинску линију, која се најчешће поклапа са регулационом линијом или се објект повлачи у дубину парцеле за највише 5,0 m. У изграђеним блоковима се удаљеност грађевинске од регулационе линије утврђује на основу позиције већине изграђених објекта (преко 50%).

Удаљеност слободностојећих објекта од границе парцеле претежно северне, односно западне орјентације је минимум 1,5 m, а од од границе парцеле претежно јужне, односно источне орјентације је минимум 3,0 m.

Највећи дозвољени индекс заузетости или индекс израђености парцеле

Највећи дозвољени индекс заузетости грађевинске парцеле је 70%.

Највећи дозвољени индекс изграђености грађевинске парцеле је 2,1.

Највећа дозвољена спратност или висина објекта

Дозвољена спратност главног објекта: макс. П+1+Пк, а укупна висина објекта не може прећи 12,0 m.

Дозвољена спратност другог објекта: макс. П+Пк, а укупна висина објекта не може прећи 9,0 m.

Дозвољена спратност помоћног објекта макс. П, а максимална укупна висина објекта не може прећи 6,0 m.

За све врсте објекта дозвољена је изградња подрумске или сутеренске етаже, ако не постоје сметње геотехничке и хидротехничке природе.

Кота приземља објекта одређује се у односу на коту нивелете јавног или приступног пута, односно према коти заштитног тротоара објекта и то:

- кота приземља нових објекта на равном терену не може бити нижа од коте нивелете јавног или приступног пута,
- кота приземља може бити највише 1,2 m виша од коте заштитног тротоара,
- високо приземље подразумева део објекта над сутереном, кота пода је макс. 2,2 m од планиране коте уличног тротоара,
- за објекте који у приземљу имају нестамбену намену (пословање и делатности) кота приземља може бити максимално 0,2 m виша од коте тротоара (денivelација до 1,2 m савладава се унутар објекта).

Висина назитка поткровне етаже износи највише 1,6 m рачунајући од коте готовог пода поткровне етаже до тачке прелома кровне косине.

Услови за изградњу других објеката на истој грађевинској парцели

Удаљеност слободностојећег објекта од других објеката је минимално 4,0 m (основни габарит са испадом).

На истој грађевинској парцели могућа је изградња и другог објекта уколико то дозвољава величина парцеле (под условом да се могу задовољити овим Планом прописани урбанистички параметри).

Други и помоћни објекат на парцели могу да се граде на међусобном размаку од 0,0 m ако су задовољени санитарни, противпожарни и други технички услови, односно међусобни размак не може бити мањи од 4,0 m, ако други објекат има отворе са те стране, тј. међусобни размак не може бити мањи од половине висине вишег објекта.

Помоћни објекти се граде у истој линији као и главни објекат (удаљеност од суседне парцеле).

Уколико то ширина фронта парцеле дозвољава, уз поштовање свих осталих услова датих овим Планом, могућа је изградња помоћног објекта – гараже, као засебног објекта, на истој удаљености од регулационе линије (на грађевинској линији) као и припадајући главни објекат, уз услов да кровне равни гараже имају пад у сопствено двориште и да се врата гараже отварају око хоризонталне осовине или у унутрашњост гараже (уколико се гаража постави на регулационој линији).

Ако се у сутеренској етажи (уколико не постоје сметње геотехничке и хидротехничке природе) главног објекта планира и гаража, грађевинска линија се повлачи на 5,0 m од регулационе линије.

Грађевинске парцеле могу се ограђивати живом зеленом оградом, зиданом оградом или транспарентном оградом висине у складу са уобичајеним месним приликама (очување традиционално урбане матрице). Ограда се поставља према катастарском плану и оперативу тако да елементи ограде буду на парцели која се ограђује. Начин градње ограда у погледу висине и избора материјала ускладити са претежним постојећим стањем у предметном делу насеља (улице, блока). Ограда, стубови ограде и капије постављају се на регулациону линију тако да елементи ограде буду на парцели која се ограђује. Капије на уличној огради се не могу отварати ван регулационе линије.

Дозвољено је преграђивање функционалних целина у оквиру грађевинске парцеле уз услов да висина те ограде не може бити већа од висине спољне ограде.

Водонепропусна септичка јама за прихват фекалних и отпадних вода се гради на парцели власника, удаљена минимум 10,0 m од бунара, минимум 2,5 m од уличне регулационе линије, односно 3,0 m од осталих граница парцеле (међа), а минимум 5,0 m од свих стамбених објеката.

Обезбеђивање приступа парцели и простора за паркирање возила

Свака грађевинска парцела мора да има приступ на јавни пут – улицу, по правилу директно, а изузетно, ако се то не може остварити - преко приватног пролаза. Уколико се објекат гради целом ширином парцеле у склопу непрекинутог низа, мора се обезбедити колско-пешачки пролаз на унутрашњи део парцеле. При обезбеђењу прилаза парцели забрањено је затрпавање уличних канала. Обавезно оставити пропуст за атмосферску воду.

За парцеле намењеним објектима од општег значаја или пословања се мора обезбедити колско-пешачки прилаз ширине мин. 3,5 m и пешачка стаза ширине мин. 1,5 m.

У оквиру грађевинске парцеле мора се обезбедити потребан број паркинг места који се одређује на основу намене и врсте делатности, и то по једно паркинг или гаражно место (у даљем тексту: ПМ), на следећи начин:

- 1) банка, здравствена, пословна, образовна или административна установа - 1 ПМ на 70 m² корисног простора;
- 2) пошта - 1 ПМ на 150 m² корисног простора;
- 3) трговина на мало - 1 ПМ на 100 m² корисног простора;
- 4) угоститељски објект - 1 ПМ на користан простор за 8 столица;
- 5) хотелијерска установа - 1 ПМ на користан простор за 10 кревета;
- 6) позориште или биоскоп - 1 ПМ на користан простор за 30 гледалаца
- 7) 1 стан - 1 ПМ.

Уколико се на парцели обавља пословна/јавна делатност намењена ширем кругу корисника, са потребом обезбеђења смештаја већег броја возила, које се не може у потпуности решити на припадајућој парцели, може се у уличном коридору, у ширини парцеле, одобрити изградња паркинг простора, уколико се тиме не ремете коришћење јавне површине, функционисање саобраћаја и услови окружења.

Заштита суседних објеката

Ако се објекти постављају на заједничку међу (границу) не може се објектом или делом објекта угрозити ваздушни простор суседа преко међе (решење може бити калкански зид, двоводни или четвороводни кров са атиком и лежећим олуком или једноводни кров са падом у сопствено двориште). Одводња атмосферских падавина са кровних површина мора се решити у оквиру грађевинске парцеле на којој се гради објект.

Испади на објекту не могу прелазити грађевинску линију више од 1,6 m, односно регулациону линију више од 1,2 m и то на делу објекта вишем од 3,0 m. Ако је хоризонтална пројекција испада већа онда се она поставља у односу на грађевинску, односно регулациону линију.

Грађевински елементи на нивоу приземља могу прећи грађевинску односно регулациону линију (рачунајући од основног габарита објекта до хоризонталне пројекције испада) и то:

- излози локала до 0,3 m по целој висини, када ширина тротоара износи најмање 3,0 m, а испод те ширине тротоара није дозвољена изградња испада излога локала у приземљу;
- транспарентне браварске конзолне надстрешнице у зони приземне етаже мање од 2,0 m по целој ширини објекта с висином изнад 3,0 m,
- платнене надстрешнице са масивном браварском конструкцијом мање од 1,0 m од спољне ивице тротоара на висину изнад 3,0 m,
- конзолне рекламе мање од 1,2 m на висини изнад 3,0 m.
- један степеник у макс. ширини 0,3 m, када је ширина тротоара већа од 1,8 m,
- код традиционалног постављања прозора "кибиц фенстер" у макс. ширини 0,3 m, када је ширина тротоара већа од 1,8 m.

Грађевински елементи као еркери, дократи, балкони, улазне надстрешнице без стубова, на нивоу првог спрата могу да пређу грађевинску, односно регулациону линију (рачунајући од основног габарита објекта до хоризонталне пројекције испада) и то:

- на делу објекта према предњем дворишту мање од 1,2 m, али укупна површина грађевинских елемената не може прећи 50% уличне фасаде изнад приземља,
- на делу објекта према бочном дворишту претежно северне (односно западне) оријентације (ако је растојање објекта до међе најмање 1,5 m) до 0,6 m, али укупна површина грађевинских елемената не може прећи 30% бочне фасаде изнад приземља,
- на делу објекта према бочном дворишту претежно јужне (односно источне) оријентације (ако је растојање објекта до међе најмање 3,0 m) до 0,9 m, али укупна површина грађевинских елемената не може прећи 30% бочне фасаде изнад приземља,
- на делу објекта према задњем дворишту (најмањег растојања од стражње линије суседне грађевинске парцеле од 5,0 m) до 1,2 m, али укупна површина грађевинских елемената не може прећи 30% стражње фасаде изнад приземља.

Отворене спољне степенице не смеју прелазити регулациону линију, односно могу се постављати на предњи део објекта ако је грађевинска линија увучена у односу на регулациону линију за 3,0 m и ако те степенице савлађују висину од 0,9 m. Степенице које савлађују висини вишу од 0,9 m улазе у основни габарит објекта. Изградњом степеница до висине од 0,9 m не сме се ометати пролаз и друге функције дворишта.

Изградња објеката у прекинутом низу може се дозволити уз услов да се не наруши граница парцеле до које се гради објекат.

На зиду који је лоциран на заједничкој међи не могу се постављати отвори према суседној парцели, изузев отвора на просторијама нестамбене намене који су искључиво у функцији вентилационог отвора или осветљења, висине парапета од мин. 1,8 m, а површине до макс. 0,8 m².

Изградњом крова не сме се нарушити ваздушна линија суседне парцеле, а одводња атмосферских падавина са кровних површина мора се решити у оквиру грађевинске парцеле на којој се гради објекат.

Површинске воде са грађевинске парцеле не могу се усмеравати према другој парцели. Површинске воде са парцеле одводити слободних падом, према риголама, односно према улици са најмањим падом од 1,5%.

Архитектонско, односно естетско обликовање појединих елемената објекта

Објекти својим архитектонским изразом морају бити усклађени са просторним и временским контекстом у ком настају. Препоручује се пројектовање чистих, ритмичних фасада, без примене еклектичких елемената. Архитектонским облицима, употребљеним материјалима и бојама мора се тежити ка успостављању јединствене естетске и визуелне целине у улици и блоку.

Фасаде објеката могу бити облагане свим врстама традиционалних и савремених материјала или малтерисане и бојене у пастелним тоновима.

Нагиб и тип кровне конструкције ускладити са архитектуром објекта и изабраном врстом кровног покривача. Дозвољава се нагиб кровних равни у распону од 10 до 45°.

3.2.2. Правила грађења за грађевинске парцеле намењене становању

Врста и намена објеката који се могу градити

1. Главни објекат:

Намена: породични и вишепородични стамбени објекти и у комбинацијама стамбено-пословни и пословно-стамбени објекти.

Врста: главни објекат може да се гради као слободностојећи, као објекат у прекинутом или непрекинутом низу.

Стамбено-пословни објекат је објекат у којем део намењен за пословање износи до 50% површине објекта.

Пословно-стамбени објекат је објекат у којем део намењен за пословање (који не угрожава становање) износи од 50 до 70%.

У оквиру сваке грађевинске парцеле, а у оквиру дозвољеног процента изграђености парцеле дозвољена је изградња других објеката, као и помоћних објеката, односно објеката који су у функцији коришћења главног објекта, а чија намена не угрожава главни објекат и суседне парцеле.

2. Други објекат:

Намена: пословни и стамбени. Дозвољене су све врсте комбинација.

Врста: други објекат може да се гради као слободностојећи, као објекат у прекинутом или непрекинутом низу.

3. Помоћни објекат:

Намена: гараже, оставе, водонепропусна бетонска септичка јама (прелазно решење до прикључења на насељску канализациону мрежу), бунар, ограда, цистерна за воду, трафо станица и сл.

Врста: објекат се гради као слободностојећи или као објекат у прекинутом низу.

Врста и намена објеката чија је изградња ограничена или забрањена

На парцелама намењеним стамбеним објектима забрањена је изградња складишта, објеката производне или привредне делатности (нпр. пилане, метало-стругарске радионице, хемијска производња и сл.) и пољопривредне производње који буком, гасовима, отпадом било које врсте, те великим обимом транспорта и сл., могу да угрозе непосредно окружење.

У овом делу насеља не предвиђа се могућност држања домаћих животиња.

Услови за формирање грађевинске парцеле

За парцеле намењене за **вишепородичне објекте** минимална ширина фронта парцеле за је 16,0 m, а минимална површина парцеле је 600,0 m².

Услови за образовање грађевинске парцеле намењене **породичном становању** су следећи:

- за слободностојећи објекат минимална ширина парцеле је 12,0 m, минимална површина парцеле је 300,0 m², а максимална 3000,0 m²;
- за двојни објекат минимална ширина парцеле је 18,0 m (2x9,0 m), минимална површина је 450,0 m² (2x225,0 m²), а максимална 3000,0 m² (2x1500,0 m²);
- за објекат у прекинутом низу минимална ширина парцеле је 10,0 m, минимална величина парцеле је 250,0 m², а максимална 1500 m²;
- за објекат у непрекинутом низу минимална ширина парцеле је 6,0 m, минимална величина парцеле је 200,0 m², а максимална 1200 m².

Положај објеката у односу на регулацију и у односу на границе парцеле

Главни објекат се предњом фасадом поставља на грађевинску линију, која се најчешће поклапа са регулационом линијом или се објекат повлачи у дубину парцеле за највише 5,0 m. У изграђеним блоковима се удаљеност грађевинске од регулационе линије утврђује на основу позиције већине изграђених објеката (преко 50%).

Удаљеност слободностојећих објеката од границе парцеле претежно северне, односно западне орјентације је минимум 1,5 m, а од од границе парцеле претежно јужне, односно источне орјентације је минимум 3,0 m.

Највећи дозвољени индекс заузетости или индекс израђености парцеле

Највећи дозвољени индекс заузетости грађевинске парцеле је 50%.

Највећи дозвољени индекс изграђености грађевинске парцеле:

- вишепородично становање – 2
- породично становање – 1,5.

Највећа дозвољена спратност или висина објекта

Дозвољена спратност главног објекта

- вишепородично становање: макс. П+2+Пк, а укупна висина објекта не може прећи 16,0 m.
- породично становање: макс. П+1+Пк, а укупна висина објекта не може прећи 12,0 m.

Дозвољена спратност другог објекта: макс. П+Пк, а укупна висина објекта не може прећи 9,0 m.

Дозвољена спратност помоћног објекта макс. П, а максимална укупна висина објекта не може прећи 6,0 m.

За све врсте објекта дозвољена је изградња подрумске или сутеренске етаже, ако не постоје сметње геотехничке и хидротехничке природе.

Кота приземља објекта одређује се у односу на коту нивелете јавног или приступног пута, односно према коти заштитног тротоара објекта и то:

- кота приземља нових објекта на равном терену не може бити нижа од коте нивелете јавног или приступног пута,
- кота приземља може бити највише 1,2 m виша од коте заштитног тротоара,
- високо приземље подразумева део објекта над сутереном, кота пода је макс. 2,2 m од планиране коте уличног тротоара,
- за објекте који у приземљу имају нестамбену намену (пословање и делатности) кота приземља може бити максимално 0,2 m виша од коте тротоара (денивелација до 1,2 m савладава се унутар објекта).

Висина назитка поткровне етаже износи највише 1,6 m рачунајући од коте готовог пода поткровне етаже до тачке прелома кровне косине.

Услови за изградњу других објекта на истој грађевинској парцели

Удаљеност слободностојећег објекта од других објекта је минимално 4,0 m (основни габарит са испадом).

На истој грађевинској парцели могућа је изградња и другог објекта уколико то дозвољава величина парцеле (под условом да се могу задовољити овим Планом прописани урбанистички параметри).

Други и помоћни објекат на парцели могу да се граде на међусобном размаку од 0,0 m ако су задовољени санитарни, противпожарни и други технички услови, односно међусобни размак не може бити мањи од 4,0 m, ако други објекат има отворе са те стране, тј. међусобни размак не може бити мањи од половине висине вишег објекта.

Помоћни објекти се граде у истој линији као и главни објекат (удаљеност од суседне парцеле).

Уколико то ширина фронта парцеле дозвољава, уз поштовање свих осталих услова датих овим Планом, могућа је изградња помоћног објекта – гараже, као засебног објекта, на истој удаљености од регулационе линије (на грађевинској линији) као и припадајући главни објекат, уз услов да кровне равни гараже имају пад у сопствено двориште и да се врата гараже отварају око хоризонталне осовине или у унутрашњост гараже (уколико се гаража постави на регулационој линији).

Ако се у сутеренској етажи (уколико не постоје сметње геотехничке и хидротехничке природе) главног објекта планира и гаража, грађевинска линија се повлачи на 5,0 m од регулационе линије.

Грађевинске парцеле могу се оградаживати живом зеленом оградом, зиданом оградом или транспарентном оградом висине у складу са уобичајеним месним приликама (очување традиционално урбане матрице). Ограда се поставља према катастарском плану и операту тако да елементи ограде буду на парцели која се оградажује. Начин градње ограда у погледу висине и избора материјала ускладити са претежним постојећим стањем у предметном делу насеља (улице, блока). Ограда, стубови ограде и капије постављају се на регулациону линију тако да елементи ограде буду на парцели која се оградажује. Капије на уличној оградаци се не могу отварати ван регулационе линије.

Дозвољено је преградаживање функционалних целина у оквиру грађевинске парцеле уз услов да висина те ограде не може бити већа од висине спољне ограде.

Водонепропусна септичка јама за прихват фекалних и отпадних вода се гради на парцели власника, удаљена минимум 10,0 m од бунара, минимум 2,5 m од уличне регулационе линије, односно 3,0 m од осталих граница парцеле (међа), а минимум 5,0 m од свих стамбених објеката.

Обезбеђивање приступа парцели и простора за паркирање возила

Свака грађевинска парцела мора да има приступ на јавни пут – улицу, по правилу директно, а изузетно, ако се то не може остварити - преко приватног пролаза. Уколико се објекат гради целом ширином парцеле у склопу непрекинутог низа, мора се обезбедити колско-пешачки пролаз на унутрашњи део парцеле. При обезбеђењу прилаза парцели забрањено је затрпавање уличних канала. Обавезно оставити пропуст за атмосферску воду.

За парцеле се мора обезбедити колско-пешачки прилаз ширине мин. 3,0 m и пешачка стаза ширине мин. 1,0 m.

У оквиру грађевинске парцеле мора се обезбедити потребан број паркинг места за сопствене потребе и то по једно паркинг или гаражно место на један стан или на 70 m² корисног простора.

Уколико се на парцели обавља пословна делатност намењена ширем кругу корисника, са потребом обезбеђења смештаја већег броја возила, које се не може у потпуности решити на припадајућој парцели, може се у уличном коридору, у ширини парцеле, одобрити изградња паркинг простора, уколико се тиме не ремете коришћење јавне површине, функционисање саобраћаја и услови окружења.

Заштита суседних објеката

Ако се објекти постављају на заједничку међу (границу) не може се објектом или делом објекта угрозити ваздушни простор суседа преко међе (решење може бити калкански зид, двоводни или четвороводни кров са атиком и лежећим олуком или једноводни кров са падом у сопствено двориште). Одводња атмосферских падавина са кровних површина мора се решити у оквиру грађевинске парцеле на којој се гради објекат.

Грађевински елементи на нивоу приземља могу прећи грађевинску односно регулациону линију (рачунајући од основног габарита објекта до хоризонталне пројекције испада) и то:

- излози локала до 0,3 m по целој висини, када ширина тротоара износи најмање 3,0 m, а испод те ширине тротоара није дозвољена изградња испада излога локала у приземљу;
- транспарентне браварске конзолне надстрешнице у зони приземне етаже мање од 2,0 m по целој ширини објекта с висином изнад 3,0 m,
- платнене надстрешнице са масивном браварском конструкцијом мање од 1,0 m од спољне ивице тротоара на висину изнад 3,0 m,
- конзолне рекламе мање од 1,2 m на висини изнад 3,0 m.
- један степеник у мах. ширини 0,3 m, када је ширина тротоара већа од 1,8 m,
- код традиционалног постављања прозора "кибиц фенстер" у макс. ширини 0,3 m, када је ширина тротоара већа од 1,8 m.

Грађевински елементи као еркери, дократи, балкони, улазне надстрешнице без стубова, на нивоу првог спрата могу да пређу грађевинску, односно регулациону линију (рачунајући од основног габарита објекта до хоризонталне пројекције испада) и то:

- на делу објекта према предњем дворишту мање од 1,2 m, али укупна површина грађевинских елемената не може прећи 50% уличне фасаде изнад приземља,
- на делу објекта према бочном дворишту претежно северне (односно западне) оријентације (ако је растојање објекта до међе најмање 1,5 m) до 0,6 m, али укупна површина грађевинских елемената не може прећи 30% бочне фасаде изнад приземља,
- на делу објекта према бочном дворишту претежно јужне (односно источне) оријентације (ако је растојање објекта до међе најмање 3,0 m) до 0,9 m, али укупна површина грађевинских елемената не може прећи 30% бочне фасаде изнад приземља,
- на делу објекта према задњем дворишту (најмањег растојања од стражње линије суседне грађевинске парцеле од 5,0 m) до 1,2 m, али укупна површина грађевинских елемената не може прећи 30% стражње фасаде изнад приземља.

Отворене спољне степенице не смеју прелазити регулациону линију, односно могу се постављати на предњи део објекта ако је грађевинска линија увучена у односу на регулациону линију за 3,0 m и ако те степенице савлађују висину од 0,9 m. Степенице које савлађују висини вишу од 0,9 m улазе у основни габарит објекта. Изградњом степеница до висине од 0,9 m не сме се ометати пролаз и друге функције дворишта.

Изградња објеката у прекинутом низу може се дозволити уз услов да се не наруши граница парцеле до које се гради објекат.

На зиду који је лоциран на заједничкој међи не могу се постављати отвори према суседној парцели, изузев отвора на просторијама нестамбене намене који су искључиво у функцији вентилационог отвора или осветљења, висине парапета од мин. 1,8 m, а површине до макс. 0,8 m².

Изградњом крова не сме се нарушити ваздушна линија суседне парцеле, а одводња атмосферских падавина са кровних површина мора се решити у оквиру грађевинске парцеле на којој се гради објекат.

Површинске воде са грађевинске парцеле не могу се усмеравати према другој парцели. Површинске воде са парцеле одводити слободним падом, према риголама, односно према улици са најмањим падом од 1,5%.

Архитектонско, односно естетско обликовање појединих елемената објекта

Објекти својим архитектонским изразом морају бити усклађени са просторним и временским контекстом у ком настају. Препоручује се пројектовање чистих, ритмичних фасада, без примене еклектичких елемената. Архитектонским облицима, употребљеним материјалима и бојама мора се тежити ка успостављању јединствене естетске и визуелне целине у улици и блоку.

Фасаде објеката могу бити облагане свим врстама традиционалних и савремених материјала или малтерисане и бојене у пастелним тоновима.

Обавезна израда косог крова с тим да се нагиб и тип кровне конструкције усклади са архитектуром објекта и изабраном врстом кровног покривача. Дозвољава се нагиб кровних равни у распону од 20 до 45°.

3.3. ПРАВИЛА ЗА ИЗГРАДЊУ У ЗОНИ СТАНОВАЊА

Породични стамбени објекти су објекти за становање са највише четири стамбене јединице.

3.3.1. Правила грађења за грађевинске парцеле намењене становању

Врста и намена објеката који се могу градити

1. Главни објекат:

Намена: стамбени, стамбено-пословни и пословно-стамбени објекат.

Врста: главни објекат може да се гради као слободностојећи, двојни, као објекат у прекинутом или непрекинутом низу.

Стамбено-пословни објекат је објекат у којем део намењен за пословање износи до 50% површине објекта.

Пословно-стамбени објекат је објекат у којем део намењен за пословање (који не угрожава становање) износи од 50 до 70%.

2. Други објекат:

Намена: стамбени, стамбено-пословни, пословно-стамбени и пословни објекат.

Врста: други објекат може да се гради као слободностојећи, двојни, као објекат у прекинутом или непрекинутом низу.

3. Економски објекат:

Намена: сточне стаје, испусти за стоку, ђубришта, пољски клозети, пушнице, сушнице, кош, амбар, настрешница за машине и возила, магацини хране, објекти намењени исхрани стоке и други слични објекти неопходни за функционисање пољопривредног газдинства.

Врста: објекат се гради као слободностојећи или као објекат у прекинутом низу.

4. Помоћни објекат:

Намена: гараже, оставе, летње кухиње, водонепропусна бетонска септичка јама, бунар, ограда, трафо станица и сл.

Врста: објекат се гради као слободностојећи или као објекат у прекинутом низу.

Врста и намена објеката чија је изградња ограничена или забрањена

На грађевинској парцели намењеној породичном становању ограничена је изградња занатских радионица.

Забрањена је изградња занатских радионица које загађују простор и извор су буке: пилане, металостругарске радионице, радионице хемијских производа и сличних објеката.

Услови за формирање грађевинске парцеле

Услови за образовање грађевинске парцеле намењене **породичном становању** су следећи:

- за слободностојећи објекат минимална ширина парцеле је 12,0 m, минимална површина парцеле је 300,0 m².
- за двојни објекат минимална ширина парцеле је 18,0 m (2x9,0 m), минимална површина је 450,0 m² (2x225,0 m²).
- за објекат у прекинутом низу минимална ширина парцеле је 10,0 m, минимална величина парцеле је 250,0 m².
- за објекат у непрекинутом низу минимална ширина парцеле је 6,0 m, минимална величина парцеле је 200,0 m².

Услови за образовање грађевинске парцеле намењене **породичном становању са пољопривредном делатношћу** (породична пољопривредна газдинства) су следећи:

- минимална ширина фронта парцеле је 16,0 m, минимална површина парцеле је 1000,0 m².

Положај објеката на парцели у односу на регулацију и у односу на границе парцеле

Објекти се граде на грађевинској линији или унутар површине ограничене грађевинском линијом. Главни објекат се предњом фасадом поставља на грађевинску линију, која се најчешће поклапа са регулационом линијом или се објекат повлачи у дубину парцеле за највише 5,0 m од регулационе линије. У изграђеним блоковима се удаљеност грађевинске од регулационе линије утврђује на основу позиције већине изграђених објеката (преко 50%).

Главни објекат се на парцели гради уз границу парцеле претежно северне (односно западне) оријентације.

Изградња на парцели може се дозволити под следећим условима:

- основни габарит слободностојећег објекта (без испада) може да се дозволи на мин. 1,50 m од границе парцеле претежно северне (односно западне) оријентације, односно, основни габарит са испадима не може прећи границу парцеле.
- основни габарит слободностојећег објекта (без испада) може да се дозволи на мин. 3,0 m од границе парцеле претежно јужне (односно источне) оријентације.
- основни габарит двојног објекта (без испада) може да се дозволи на мин. 4,0 m од бочне границе парцеле.
- основни габарит објекта у прекинутом низу од границе парцеле претежно северне (односно западне) оријентације је 0,0 m, а од границе парцеле претежно јужне (односно источне) оријентације је 4,0 m (растојање основног габарита без испада).

За објекте који имају индиректну везу са јавним путем (преко приватног пролаза), растојање од регулационе линије се утврђује локацијском дозволом, тако да буду испоштовани сви урбанистички параметри дати овим Планом.

У складу са уобичајеним месним приликама (очување традиционалне урбане матрице) дозвољено је изградњу нових објеката ускладити са постојећим стањем у предметном делу насеља (улице, блока).

Највећи дозвољени индекс заузетости или индекс израђености грађевинске парцеле

Максимални индекс заузетости грађевинске парцеле: 40%

Максимални индекс изграђености грађевинске парцеле: 1,2

У оквиру парцеле обезбедити минимално 30% зелених површина.

Највећа дозвољена спратност или висина објеката

Дозвољена спратност главног објекта је максимално П+1+Пк. Укупна висина објекта не може прећи 12,0 m.

Дозвољена спратност другог објекта је максимално П+Пк. Укупна висина објекта не може прећи 9,0 m.

Дозвољена спратност економског објекта је макс. П+Пк, с тим да се поткровна етажа користи као остава, тј. складишни простор, а максимална укупна висина објекта не може прећи 8,0 m.

Дозвољена спратност помоћног објекта је макс. П, а макс. висине до 6,0 m.

Кота приземља објекта одређује се у односу на коту нивелете јавног или приступног пута, односно према коти заштитног тротоара објекта и то:

- кота приземља нових објеката на равном терену не може бити нижа од коте нивелете јавног или приступног пута,
- кота приземља може бити максимално 1,2 m виша од коте нивелете јавног или приступног пута, ако је кота приземља виша она се решава у оквиру габарита објекта,
- кота приземља за послове, производне и складишне објекте максимално 0,2 m виша од коте нивелете јавног или приступног пута; ако је кота приземља виша она се решава у оквиру габарита објекта,
- високо приземље подразумева део објекта над сутереном, кота пода макс. 2,2 m од планиране коте уличног тротоара,
- висина назитка стамбене поткровне етаже износи највише 1,6 m рачунајући од коте пода поткровне етаже до тачке прелома кровне косине.

За све врсте објеката дозвољена је изградња подрумске етаже, односно сутеренске етаже, ако не постоје сметње геотехничке и хидротехничке природе.

Услови за изградњу других објеката на истој грађевинској парцели

Удаљеност слободностојећег стамбеног објекта од других објеката, осим објеката у низу је минимално 4,0 m (основни габарит са испадом).

На истој грађевинској парцели могућа је изградња и другог стамбеног објекта, односно стамбено-пословног, пословно-стамбеног или пословног, уколико то дозвољава величина парцеле (под условом да се могу задовољити овим Планом прописани урбанистички параметри).

Други, економски и помоћни објекат могу да се граде на међусобном размаку од 0,0 m ако су задовољени санитарни, противпожарни и други технички услови, односно међусобни размак не може бити мањи од 4,0 m, ако други објекат има отворе са те стране, тј. међусобни размак не може бити мањи од половине висине вишег објекта.

Помоћни и економски објекат се граде у истој линији као и главни објекат (удаљеност од суседне парцеле). Ако се економски делови суседних парцела непосредно граниче, растојање нових економских објеката од границе парцеле не може бити мање од 1,0 m. Економски објекат на парцели где је двојни објекат се гради на 0,0 m од заједничке границе парцеле.

Уколико то ширина фронта стамбене парцеле дозвољава, уз поштовање свих осталих услова датих овим Планом, могућа је изградња помоћног објекта – гараже, као засебног објекта, на истој удаљености од регулационе линије (на грађевинској линији) као и припадајући главни објекат, уз услов да кровне равни гараже имају пад у сопствено двориште и да се врата гараже отварају око хоризонталне осовине или у унутрашњост гараже (уколико се гаража постави на регулационој линији).

Ако се у сутеренској етажи (уколико ако не постоје сметње геотехничке и хидротехничке природе) главног објекта планира и гаража, грађевинска линија се повлачи на 5,0 m од регулационе линије.

Грађевинске парцеле могу се оградаживати живом зеленом оградом, зиданом оградом или транспарентном оградом висине у складу са уобичајеним месним приликама (очување традиционално урбане матрице). Ограда се поставља према катастарском плану и оперативу тако да елементи ограде буду на парцели која се оградајује. Начин градње ограде у погледу висине и избора материјала ускладити са претежним постојећим стањем у предметном делу насеља (улице, блока). Ограда, стубови ограде и капије постављају се на регулациону линију тако да елементи ограде буду на парцели која се оградајује. Капије на уличној оградаци се не могу отварати ван регулационе линије.

Дозвољено је преграђивање функционалних целина у оквиру грађевинске парцеле уз услов да висина те оgrade не може бити већа од висине спољне оgrade.

Водонепропусна септичка јама за прихват фекалних и отпадних вода се гради на парцели власника, удаљена минимум 10,0 m од бунара, минимум 2,5 m од уличне регулационе линије, односно 3,0 m од осталих граница парцеле (међа), а минимум 5,0 m од свих стамбених објеката.

Удаљеност економског објекта - силоса од других објеката не може бити мања од половине висине силоса.

Удаљеност економског објекта - сточне стаје од било ког стамбеног, пословног и производног објекта не може бити мања од 15,0 m (у складу са санитарно-хигијенским условима и условима заштите животне средине), односно не може бити мања од 50,0 m у односу на здравствену установу, школу, дечији вртић или други објекат јавне намене у окружењу.

Удаљеност економског објекта - ђубриште и пољски клозет од стамбеног, пословног, производног и неких економских објекта (у складу са санитарно-хигијенским условима и условима заштите животне средине) и бунара је мин. 25,0 m, односно 50,0 m у односу на било који објекат јавне намене. Ђубриште се гради на мин. 1,0 m од границе економског дела суседне парцеле уз услов да се гради ободни зид висине 1,0 m (да не би дошло до разасипања) и да је материјал од којег се гради ђубриште водонепропусан.

Удаљеност економских објеката у којима се складишти запаљиви материјал од других објеката је мин. 6,0 m. Међусобни размак између економских објеката (на истој парцели) може бити 0,0 m (ако су задовољени услови противпожарне заштите) односно мин. половина вишег објекта.

Ако се грађевинска парцела у оквиру зоне становања са радом намењује за чисто пословање, односно производњу, обавезна је израда урбанистичког пројекта уз услов да објекти својом делатношћу не угрожавају животну средину. Услови за изградњу објеката на парцели су дати у овом Плану за зону становање.

Обезбеђивање приступа парцели и простора за паркирање возила

Свака грађевинска парцела мора да има приступ на јавни пут – улицу, по правилу директно, а изузетно, ако се то не може остварити - преко приватног пролаза. Уколико се објекат гради целом ширином парцеле у склопу непрекинутог низа, мора се обезбедити колско-пешачки пролаз на унутрашњи део парцеле. При обезбеђењу прилаза парцели забрањено је затрпавање уличних канала. Обавезно оставити пропуст за атмосферску воду.

За грађевинску парцелу у оквиру ове зоне обезбедити колско-пешачки прилаз ширине мин. 2,5 m.

За грађевинску парцелу намењену породичном становању пољопривредног типа колско-пешачки прилаз је мин. ширине 4,0 m.

За грађевинску парцелу на којој се планира изградња пословног објекта мора се обезбедити колско-пешачки прилаз мин. ширине 3,5 m и пешачка стаза мин. ширине 1,5 m.

За паркирање возила за сопствене потребе у оквиру грађевинске парцеле мора се обезбедити паркинг место тј. простор за паркирање возила по правилу: једно паркинг или гаражно место на један стан, односно једно паркинг место на 70 m² корисне површине простора намењеног пословању.

Уколико се на парцели обавља пословна/јавна делатност намењена ширем кругу корисника, са потребом обезбеђења смештаја већег броја возила, које се не може у потпуности решити на припадајућој парцели, може се у уличном коридору, у ширини парцеле, одобрити изградња паркинг простора, уколико се тиме не ремете коришћење јавне површине, функционисање саобраћаја и услови окружења.

Заштита суседних објеката

Ако се објекти постављају на заједничку међу (границу) не може се објектом или делом објекта угрозити ваздушни простор суседа преко међе (решење може бити калкански зид, двоводни или четвороводни кров са атиком и лежећим олуком или једноводни кров са падом у сопствено двориште). Одводња атмосферских падавина са кровних површина мора се решити у оквиру грађевинске парцеле на којој се гради објекат.

Испади на објекту не могу прелазити грађевинску линију више од 1,6 m, односно регулациону линију више од 1,2 m и то на делу објекта вишем од 3,0 m. Ако је хоризонтална пројекција испада већа онда се она поставља у односу на грађевинску, односно регулациону линију.

Грађевински елементи на нивоу приземља могу прећи грађевинску односно регулациону линију (рачунајући од основног габарита објекта до хоризонталне пројекције испада) и то:

- излози локала до 0,3 m по целој висини, када ширина тротоара износи најмање 3,0 m, а испод те ширине тротоара није дозвољена изградња испада излога локала у приземљу;
- транспарентне браварске конзолне надстрешнице у зони приземне етаже мање од 2,0 m по целој ширини објекта с висином изнад 3,0 m,
- платнене надстрешнице са масивном браварском конструкцијом мање од 1,0 m од спољне ивице тротоара на висину изнад 3,0 m,
- конзолне рекламе мање од 1,2 m на висини изнад 3,0 m.
- један степеник у макс. ширини 0,3 m, када је ширина тротоара већа од 1,8 m,
- код традиционалног постављања прозора "кибиц фенстер" у макс. ширини 0,3 m, када је ширина тротоара већа од 1,8 m.

Грађевински елементи као еркери, дократи, балкони, улазне надстрешнице без стубова, на нивоу првог спрата могу да пређу грађевинску, односно регулациону линију (рачунајући од основног габарита објекта до хоризонталне пројекције испада) и то:

- на делу објекта према предњем дворишту мање од 1,2 m, али укупна површина грађевинских елемената не може прећи 50% уличне фасаде изнад приземља,
- на делу објекта према бочном дворишту претежно северне (односно западне) оријентације (ако је растојање објекта до међе најмање 1,5 m) до 0,6 m, али укупна површина грађевинских елемената не може прећи 30% бочне фасаде изнад приземља,
- на делу објекта према бочном дворишту претежно јужне (односно источне) оријентације (ако је растојање објекта до међе најмање 3,0 m) до 0,9 m, али укупна површина грађевинских елемената не може прећи 30% бочне фасаде изнад приземља,
- на делу објекта према задњем дворишту (најмањег растојања од стражње линије суседне грађевинске парцеле од 5,0 m) до 1,2 m, али укупна површина грађевинских елемената не може прећи 30% стражње фасаде изнад приземља.

Отворене спољне степенице не смеју прелазити регулациону линију, односно могу се постављати на предњи део објекта ако је грађевинска линија увучена у односу на регулациону линију за 3,0 m и ако те степенице савлађују висину од 0,9 m. Степенице које савлађују висини вишу од 0,9 m улазе у основни габарит објекта. Изградњом степеница до висине од 0,9 m не сме се ометати пролаз и друге функције дворишта.

Изградња објеката у прекинутом низу може се дозволити уз услов да се не наруши граница парцеле до које се гради објекат.

На зиду који је лоциран на заједничкој међи не могу се постављати отвори према суседној парцели, изузев отвора на просторијама нестамбене намене који су искључиво у функцији вентилационог отвора или осветљења, висине парапета од мин. 1,8 m, а површине до макс. 0,8 m².

За изграђене објекте чије је међусобно растојање мање од 3,0 m, не могу се у случају реконструкције на бочним странама предвиђати отвори стамбених просторија.

Изградњом крова не сме се нарушити ваздушна линија суседне парцеле а одводња атмосферских падавина са кровних површина мора се решити у оквиру грађевинске парцеле на којој се гради објекат.

Површинске воде са грађевинске парцеле не могу се усмеравати према другој парцели. Површинске воде са парцеле одводити слободним падом, према риголама, односно према улици са најмањим падом од 1,5%. Површинске и друге отпадне воде из економског дворишта одводе се регулисано до ђубришне јаме.

Архитектонско, односно естетско обликовање појединих елемената објекта

Објекти својим архитектонским изразом морају бити усклађени са просторним и временским контекстом у ком настају. Препоручује се пројектовање чистих, ритмичних фасада, без примене еклектичких елемената. Архитектонским облицима, употребљеним материјалима и бојама мора се тежити ка успостављању јединствене естетске и визуелне целине у улици и блоку.

Фасаде објеката могу бити облагане свим врстама традиционалних и савремених материјала или малтерисане и бојене у пастелним тоновима.

Обавезна израда косог крова с тим да се нагиб и тип кровне конструкције усклади са архитектуром објекта и изабраном врстом кровног покривача. Дозвољава се нагиб кровних равни у распону од 20 до 45°.

3.3.2. Правила грађења за грађевинске парцеле намењене породичном становању са делатностима мале привреде и пољопривреде

Врста и намена објеката који се могу градити односно чија је изградња забрањена

Пословне делатности које се могу дозволити су из области: трговине на мало и велико, угоститељства и услужних делатности, с тим да су обезбеђени услови заштите животне средине. Производне и складишне делатности у овој зони се могу дозволити уз обезбеђивање услова заштите животне средине.

1. Главни објекат:

Намена: стамбени, пословни, производни или складишни објекат, као и изградња у комбинацијама (стамбено-пословни, пословно-стамбени, пословно-производни, пословно-складишни, производно-складишни и пословно-производно-складишни објекат).

Врста: главни објекат може да се гради као слободностојећи или као објекат у прекинутом низу.

2. Економски објекат:

Намена: сточне стаје, испусти за стоку, ђубришта, пољски клозети, пушнице, сушнице, кош, амбар, настрешница за машине и возила, магацини хране, објекти намењени исхрани стоке, млекара и други слични објекти.

Врста: објекат се гради као слободностојећи или као објекат у прекинутом низу.

3. Помоћни објекат:

Намена: гаража, летња кухиња, остава, водонепропусна бетонска септичка јама, бунар, ограда, трафо станица и сл.

Врста: објекат се гради као слободностојећи или као објекат у прекинутом низу.

Услови за формирање грађевинске парцеле

Услови за формирање грађевинске парцеле у оквиру зоне становања са делатностима мале привреде и пољопривреде:

- за парцеле намењене становању: површина грађевинске парцеле износи минимално $300,0 \text{ m}^2$, са ширином уличног фронта од минимално 12,0 m.
- за парцеле намењене становању са делатностима мале привреде и пољопривреде: површина грађевинске парцеле износи минимално $500,0 \text{ m}^2$, са ширином уличног фронта од минимално 14,0 m.

Положај објеката у односу на регулацију и у односу на границе парцеле

Објекти се граде на грађевинској линији или унутар површине ограничене грађевинском линијом. Главни објекат се предњом фасадом поставља на грађевинску линију, која се најчешће поклапа са регулационом линијом или се објекат повлачи у дубину парцеле за највише 5,0 m од регулационе линије. У изграђеним блоковима се удаљеност грађевинске од регулационе линије утврђује на основу позиције већине изграђених објеката (преко 50%).

Главни објекат се на парцели гради уз границу парцеле претежно северне (односно западне) оријентације.

Изградња на парцели може се дозволити под следећим условима:

- Основни габарит слободностојећег објекта (без испада) може да се дозволи на мин. 1,5 m од границе парцеле претежно северне (односно западне) оријентације, односно, основни габарит са испадима не може прећи границу парцеле.
- Основни габарит слободностојећег објекта (без испада) може да се дозволи на мин. 3,0 m од границе парцеле претежно јужне (односно источне) оријентације.
- Основни габарит двојног објекта (без испада) може да се дозволи на мин. 4,0 m од бочне границе парцеле.
- Основни габарит објекта у прекинутом низу од границе парцеле претежно северне (односно западне) оријентације је 0,0 m, а од границе парцеле претежно јужне (односно источне) оријентације је 4,0 m (растојање основног габарита без испада).

У складу са уобичајеним месним приликама (очување традиционалне урбане матрице) дозвољено је изградњу нових објеката ускладити са постојећим стањем у предметном делу насеља (улице, блока).

Изградња пословних/производних објеката и објеката у комбинацијама, на парцели може се дозволити под истим условима као и за породичне стамбене објекте.

Највећи дозвољени индекс заузетости или индекс израђености парцеле

Максимални индекс заузетости грађевинске парцеле: 50%

Максимални индекс изграђености грађевинске парцеле: 1,5.

У оквиру парцеле обезбедити минимално 30% зелених површина.

Највећа дозвољена спратност или висина објеката

Дозвољена спратност главног објекта је максимално П+1+Пк. Укупна висина објекта не може прећи 12,0 m.

Дозвољена спратност пословног објекта је макс. П+1. Укупна висина објекта је максимално 9,0 m.

Дозвољена спратност производног и складишног објекта је макс. П. Укупна висина објекта је максимално 6,0 m.

Дозвољена спратност економског објекта је макс. П+Пк, с тим да се поткровна етажа користи као остава, тј. складишни простор, а максимална укупна висина објекта не може прећи 8,0 m.

Дозвољена спратност помоћног објекта је макс. П, а макс. висине до 6,0 m.

Кота приземља објекта одређује се у односу на коту нивелете јавног или приступног пута, односно према коти заштитног тротоара објекта и то:

- кота приземља нових објеката на равном терену не може бити нижа од коте нивелете јавног или приступног пута,
- кота приземља може бити максимално 1,2 m виша од коте нивелете јавног или приступног пута, ако је кота приземља виша она се решава у оквиру габарита објекта,
- кота приземља за послове, производне и складишне објекте максимално 0,2 m виша од коте нивелете јавног или приступног пута; ако је кота приземља виша она се решава у оквиру габарита објекта,
- високо приземље подразумева део објекта над сутереном, кота пода макс. 2,2 m од планиране коте уличног тротоара,
- висина назитка стамбене поткровне етаже износи највише 1,6 m рачунајући од коте пода поткровне етаже до тачке прелома кровне косине.

За све врсте објеката дозвољена је изградња подрумске етаже, односно сутеренске етаже, ако не постоје сметње геотехничке и хидротехничке природе.

Услови за изградњу других објеката на истој грађевинској парцели

Удаљеност слободностојећег објекта од других објеката, осим објеката у низу је минимално 4,0 m (основни габарит са испадом).

Економски и помоћни објекат могу да се граде на међусобном размаку од 0,0 m ако су задовољени санитарни, противпожарни и други технички услови, односно међусобни размак не може бити мањи од 4,0 m, ако пословни објекат има отворе са те стране, тј. међусобни размак не може бити мањи од половине висине вишег објекта.

Помоћни и економски објекат се граде у истој линији као и главни објекат (удаљеност од суседне парцеле). Ако се економски делови суседних парцела непосредно граниче, растојање нових економских објеката од границе парцеле не може бити мање од 1,0 m. Економски објекат на парцели где је двојни објекат се гради на 0,0 m од заједничке границе парцеле.

Уколико то ширина фронта стамбене парцеле дозвољава, уз поштовање свих осталих услова датих овим Планом, могућа је изградња помоћног објекта – гараже, као засебног објекта, на истој удаљености од регулационе линије (на грађевинској линији) као и припадајући главни објекат, уз услов да кровне равни гараже имају пад у сопствено двориште и да се врата гараже отварају око хоризонталне осовине или у унутрашњост гараже (уколико се гаража постави на регулационој линији).

Ако се у сутеренској етажи (уколико ако не постоје сметње геотехничке и хидротехничке природе) главног објекта планира и гаража, грађевинска линија се повлачи на 5,0 m од регулационе линије.

Грађевинске парцеле могу се ограђивати живом зеленом оградом, зиданом оградом или транспарентном оградом висине у складу са уобичајеним месним приликама (очување традиционално урбане матрице). Ограда се поставља према катастарском плану и оперативу тако да елементи ограде буду на парцели која се ограђује. Начин градње ограда у погледу висине и избора материјала ускладити са претежним постојећим стањем у предметном делу насеља (улице, блока). Ограда, стубови ограде и капије постављају се на регулациону линију тако да елементи ограде буду на парцели која се ограђује. Капије на уличној оградни се не могу отварати ван регулационе линије.

Дозвољено је преграђивање функционалних целина у оквиру грађевинске парцеле уз услов да висина те оgrade не може бити већа од висине спољне оgrade.

Водонепропусна септичка јама за прихват фекалних и отпадних вода се гради на парцели власника, удаљена минимум 10,0 m од бунара, минимум 2,5 m од уличне регулационе линије, односно 3,0 m од осталих граница парцеле (међа), а минимум 5,0 m од свих стамбених објеката.

Удаљеност економског објекта - силоса од других објеката не може бити мања од половине висине силоса.

Удаљеност економског објекта - сточне стаје од било ког стамбеног, пословног и производног објекта не може бити мања од 15,0 m (у складу са санитарно-хигијенским условима и условима заштите животне средине), односно не може бити мања од 50,0 m у односу на здравствену установу, школу, дечији вртић или други објекат јавне намене у окружењу.

Удаљеност економског објекта - ђубриште и пољски клозет од стамбеног, пословног, производног и неких економских објекта (у складу са санитарно-хигијенским условима и условима заштите животне средине) и бунара је мин. 25,0 m, односно 50,0 m у односу на било који објекат јавне намене. Ђубриште се гради на мин. 1,0 m од границе економског дела суседне парцеле уз услов да се гради ободни зид висине 1,0 m (да не би дошло до разасипања) и да је материјал од којег се гради ђубриште водонепропусан.

Удаљеност економских објеката у којима се складишти запаљиви материјал од других објеката је мин. 6,0 m. Међусобни размак између економских објеката (на истој парцели) може бити 0,0 m (ако су задовољени услови противпожарне заштите) односно мин. половина вишег објекта.

Ако се грађевинска парцела у оквиру зоне становања са радом намењује за чисто пословање, односно производњу, обавезна је израда урбанистичког пројекта уз услов да објекти својом делатношћу не угрожавају животну средину. Услови за изградњу објеката на парцели су дати у овом Плану за зону становање.

Обезбеђивање приступа парцели и простора за паркирање возила

Свака грађевинска парцела мора да има приступ на јавни пут – улицу, по правилу директно, а изузетно, ако се то не може остварити - преко приватног пролаза. Уколико се објекат гради целом ширином парцеле у склопу непрекинутог низа, мора се обезбедити колско-пешачки пролаз на унутрашњи део парцеле. При обезбеђењу прилаза парцели забрањено је затрпавање уличних канала. Обавезно оставити пропуст за атмосферску воду.

За грађевинску парцелу у оквиру ове зоне обезбедити колско-пешачки прилаз ширине мин. 2,5 m.

За грађевинску парцелу намењену породичном становању пољопривредног типа колско-пешачки прилаз је мин. ширине 4,0 m.

За грађевинску парцелу на којој се планира изградња пословног/производног објекта мора се обезбедити колско-пешачки прилаз мин. ширине 3,5 m и пешачка стаза мин. ширине 1,5 m.

За паркирање возила за сопствене потребе у оквиру грађевинске парцеле мора се обезбедити паркинг место тј. простор за паркирање возила по правилу: једно паркинг или гаражно место на један стан, односно једно паркинг место на 70 m² пословног, односно производног простора, тј. у складу са важећим прописима који одређену делатност уређују. За пословне/производне објекте на грађевинској парцели обезбедити потребан број паркинг места, у складу са прописима за одређену намену.

Уколико се на парцели обавља пословна/јавна делатност намењена ширем кругу корисника, са потребом обезбеђења смештаја већег броја возила, које се не може у потпуности решити на припадајућој парцели, може се у уличном коридору, у ширини парцеле, одобрити изградња паркинг простора, уколико се тиме не ремете коришћење јавне површине, функционисање саобраћаја и услови окружења.

Заштита суседних објеката

Ако се објекти постављају на заједничку међу (границу) не може се објектом или делом објекта угрозити ваздушни простор суседа преко међе (решење може бити калкански зид, двоводни или четвороводни кров са атиком и лежећим олуком или једноводни кров са падом у сопствено двориште). Одводња атмосферских падавина са кровних површина мора се решити у оквиру грађевинске парцеле на којој се гради објекат.

Испади на објекту не могу прелазити грађевинску линију више од 1,6 m, односно регулациону линију више од 1,2 m и то на делу објекта вишем од 3,0 m. Ако је хоризонтална пројекција испада већа онда се она поставља у односу на грађевинску, односно регулациону линију.

Грађевински елементи на нивоу приземља могу прећи грађевинску односно регулациону линију (рачунајући од основног габарита објекта до хоризонталне пројекције испада) и то:

- излози локала до 0,3 m по целој висини, када ширина тротоара износи најмање 3,0 m, а испод те ширине тротоара није дозвољена изградња испада излога локала у приземљу;
- транспарентне браварске конзолне надстрешнице у зони приземне етаже мање од 2,0 m по целој ширини објекта с висином изнад 3,0 m,
- платнене надстрешнице са масивном браварском конструкцијом мање од 1,0 m од спољне ивице тротоара на висину изнад 3,0 m,
- конзолне рекламе мање од 1,2 m на висини изнад 3,0 m.
- један степеник у макс. ширини 0,3 m, када је ширина тротоара већа од 1,8 m,
- код традиционалног постављања прозора "кибиц фенстер" у макс. ширини 0,3 m, када је ширина тротоара већа од 1,8 m.

Грађевински елементи као еркери, дократи, балкони, улазне надстрешнице без стубова, на нивоу првог спрата могу да пређу грађевинску, односно регулациону линију (рачунајући од основног габарита објекта до хоризонталне пројекције испада) и то:

- на делу објекта према предњем дворишту мање од 1,2 m, али укупна површина грађевинских елемената не може прећи 50% уличне фасаде изнад приземља,
- на делу објекта према бочном дворишту претежно северне (односно западне) оријентације (ако је растојање објекта до међе најмање 1,5 m) до 0,6 m, али укупна површина грађевинских елемената не може прећи 30% бочне фасаде изнад приземља,
- на делу објекта према бочном дворишту претежно јужне (односно источне) оријентације (ако је растојање објекта до међе најмање 3,0 m) до 0,9 m, али укупна површина грађевинских елемената не може прећи 30% бочне фасаде изнад приземља,
- на делу објекта према задњем дворишту (најмањег растојања од стражње линије суседне грађевинске парцеле од 5,0 m) до 1,2 m, али укупна површина грађевинских елемената не може прећи 30% стражње фасаде изнад приземља.

Отворене спољне степенице не смеју прелазити регулациону линију, односно могу се постављати на предњи део објекта ако је грађевинска линија увучена у односу на регулациону линију за 3,0 m и ако те степенице савлађују висину од 0,9 m. Степенице које савлађују висини вишу од 0,9 m улазе у основни габарит објекта. Изградњом степеница до висине од 0,9 m не сме се ометати пролаз и друге функције дворишта.

Изградња објеката у прекинутом низу може се дозволити уз услов да се не наруши граница парцеле до које се гради објекат.

На зиду који је лоциран на заједничкој међи не могу се постављати отвори према суседној парцели, изузев отвора на просторијама нестамбене намене који су искључиво у функцији вентилационог отвора или осветљења, висине парапета од мин. 1,8 m, а површине до макс. 0,8 m².

За изграђене објекте чије је међусобно растојање мање од 3,0 m, не могу се у случају реконструкције на бочним странама предвиђати отвори стамбених просторија.

Изградњом крова не сме се нарушити ваздушна линија суседне парцеле а одводња атмосферских падавина са кровних површина мора се решити у оквиру грађевинске парцеле на којој се гради објекат.

Површинске воде са грађевинске парцеле не могу се усмеравати према другој парцели. Површинске воде са парцеле одводити слободним падом, према риголама, односно према улици са најмањим падом од 1,5%. Површинске и друге отпадне воде из економског дворишта одводе се регулисано до ђубришне јаме.

Архитектонско, односно естетско обликовање појединих елемената објекта

Објекти својим архитектонским изразом морају бити усклађени са просторним и временским контекстом у ком настају. Препоручује се пројектовање чистих, ритмичних фасада, без примене еклектичких елемената. Архитектонским облицима, употребљеним материјалима и бојама мора се тежити ка успостављању јединствене естетске и визуелне целине у улици и блоку.

Фасаде објеката могу бити облагане свим врстама традиционалних и савремених материјала или малтерисане и бојене у пастелним тоновима.

Обавезна израда косог крова с тим да се нагиб и тип кровне конструкције усклади са архитектуром објекта и изабраном врстом кровног покривача. Дозвољава се нагиб кровних равни у распону од 20 до 45°.

3.4. ПРАВИЛА ЗА ИЗГРАДЊУ У ЗОНИ РАДНИХ САДРЖАЈА

Изградња објеката привредних делатности може се реализовати само на основу услова из овог Плана, тј. на основу услова из Плана детаљне регулације за оне делове насеља где је то прописано. За садржаје чија се изградња у овом тренутку не може прецизно предвидети, а чији обим изградње или технологија рада то буду захтевали, такође је неопходна израда Урбанистичког пројекта који ће дефинисати урбанистичко решење и услове за изградњу објеката.

При пројектовању и грађењу објеката придржавати се одредби техничких прописа и услова који конкретну област регулишу.

Врста и намена објеката који се могу градити односно чија је изградња забрањена

Пословне делатности које се могу дозволити су из области: све производне, пословне, услужне и радне активности мањег или већег обима. Планира се изградња објеката намењених за производне погоне индустрије, пољопривреде, мале привреде, трговине на велико и мало, изложбено-продајне салоне, логистичке центре, складишта разнородних делатности (складишта за индустријску робу, складишта за пољопривредну робу, складишта грађевинског материјала, хладњаче, силоси и сл.), магацинске просторе и пратеће садржаје, сервисе и услуге, као и остале делатности, које могу осигурати прописане мере заштите животне средине.

1. Главни објекат:

Намена: пословни, производни и складишни објекат као и изградња у комбинацијама (пословно-производни објекат, пословно-складишни објекат, производно-складишни објекат, пословно-производно-складишни објекат). Изузетно се може дозволити изградња једне стамбене јединице у функцији пословања у виду породичног стамбеног објекта, односно, у склопу пословног објекта.

Врста: главни објекат може да се гради као слободностојећи, двојни или као објекат у прекинутом низу, а све у зависности од техничко-технолошког процеса производње и задовољавања прописаних услова заштите.

2. Помоћни објекат:

Намена: портирнице, чуварске и вагарске кућице, гараже, оставе, магацини, надстрешнице и објекти за машине и возила, колске ваге, типске трафо-станице, производни енергетски објекти обновљивих извора енергије снаге испод 10 MVA (Производни енергетски објекти могу бити и главни објекти на парцели), објекти за смештај електронске комуникационе опреме, котларнице, водонепропусне бетонске септичке јаме (као прелазно решење до прикључења на насељску канализациону мрежу), бунари, ограде и сл.

Врста: објекат се гради као слободностојећи, двојни или као објекат у прекинутом низу.

Услови за образовање грађевинске парцеле

Величина парцеле намењене изградњи привредних капацитета мора бити довољна да прими све садржаје који су условљени конкретним технолошким процесом, као и пратеће садржаје уз обезбеђивање дозвољеног индекса заузетости земљишта и индекса изграђености.

Површина грађевинске парцеле износи минимално 600,0 m² са ширином уличног фронта од минимално 20,0 m.

Положај објеката у односу на регулацију и у односу на границе парцеле

Грађевинска линија се поклапа са регулационом линијом, односно, у зависности од технолошког процеса производње може у односу на њу да буде одмакнута за минимално 5,0 m. Објекти који се налазе на улазу предњом фасадом морају бити грађени на грађевинској линији.

Изузетно, неки помоћни објекти који се налазе на улазу у радни комплекс (портирнице, чуварске и вагарске кућице и сл.) предњом фасадом се могу поставити на регулациону линију, односно градити на растојању мањем од 5,0 m од регулационе линије.

Организацију дворишта треба усмерити ка северној, односно западној страни. С тим у вези, грађевинска линија од границе суседне парцеле са источне (односно јужне) стране је на 5,0 m. Евентуално, дозвољена је удаљеност на минимално 1,0 m под условом да су задовољени услови противпожарне заштите, тј. да међусобни размак између објеката на две суседне парцеле је већи од половине вишег објекта.

Грађевинска линија од границе парцеле са западне (односно северне) стране је на 7,0 m. Евентуално, дозвољена је удаљеност на минимално 4,0 m ако на грађевинској парцели је омогућен кружни ток саобраћаја.

Планиране радне комплексе формирати тако да се репрезентативни - пословни објекти лоцирају до улице, а мање атрактивни - производни, складишни и помоћни објекти, у дубину комплекса.

Највећи дозвољени индекс заузетости или индекс изграђености парцеле

На грађевинској парцели индекс заузетости је максимално 70%, а индекс изграђености је максимално 2,1. У склопу парцеле обезбедити мин. 30% зелених површина.

Највећа дозвољена спратност или висина објекта

У зависности од намене објекта произилази и њихова спратност. Објекти су спратности:

- пословни и пословно-стамбени максимално П+1+Пк; укупна висина објекта не може прећи 12,0 m.
- производни и складишни: максимално П+1, евентуално и више ако то захтева технолошки процес производње; висина објекта у зависности од технолошког процеса производње;
- помоћни објекат макс. спратности П, а макс. висине до 6,0 m.

За све врсте објекта дозвољена је изградња подрумске етаже, односно сутеренске етаже, ако не постоје сметње геотехничке и хидротехничке природе.

Кота приземља објекта одређује се у односу на коту нивелете јавног или приступног пута, односно према нултој коти објекта и то:

- кота приземља нових објекта на равном терену не може бити нижа од коте нивелете јавног или приступног пута,
- кота приземља за стамбене објекте је максимално 1,2 m виша од коте нивелете јавног или приступног пута, ако је кота приземља виша она се решава у оквиру габарита објекта,
- кота приземља за послове, производне и складишне објекте максимално 0,2 m виша од коте нивелете јавног или приступног пута; ако је кота приземља виша она се решава у оквиру габарита објекта,
- високо приземље подразумева део објекта над сутереном, кота пода макс. 2,2 m од планиране коте уличног тротоара,

Висина назитка стамбене поткровне етаже износи највише 1,6 m рачунајући од коте пода поткровне етаже до тачке прелома кровне косине.

Услови за изградњу других објекта на истој грађевинској парцели

На једној грађевинској парцели може бити изграђено више од једног главног (производног, пословног или складишног) објекта, са наменом дозвољеном по Плану, а по правилима грађења овог Плана.

На грађевинској парцели радног комплекса поред примарних (пословних, производних и складишних) објекта дозвољена је изградња породичног стамбеног објекта са једном стамбеном јединицом, односно, дозвољена је изградња пословно-стамбеног објекта са једном стамбеном јединицом.

Објекти могу да се граде као слободностојећи и у низу (у оквиру парцеле). Изградња објекта у низу (међусобна удаљеност објекта је 0,0 m, тј. за ширину дилетације) може се дозволити ако то технолошки процес производње захтева и ако су задовољени услови противпожарне заштите. Међусобни размак слободностојећих објекта је минимално половина висине вишег објекта с тим да међусобни размак не може бити мањи од 4,0 m.

Ако се у оквиру радног комплекса планира изградња породичног стамбеног објекта, при одређивању локације објекта на парцели водити рачуна да објекат буде у мирнијем делу дворишта са обезбеђењем одвојеног прилаза објекту, без укрштања са прилазом радном делу.

Породични стамбени објекат је максималне спратности П+1+Пк. У оквиру овог објекта дозвољена је изградња простора за гаражирање возила корисника стамбеног простора.

Грађевинске парцеле могу се ограда живом зеленом оградом, зиданом оградом или транспарентном оградом висине у складу са уобичајеним месним приликама (очување традиционално урбане матрице). Ограда се поставља према катастарском плану и оперативу тако да елементи ограде буду на парцели која се ограда. Начин градње ограда у погледу висине и избора материјала ускладити са претежним постојећим

стањем у предметном делу насеља (улице, блока). Ограда, стубови ограде и капије постављају се на регулациону линију тако да елементи ограде буду на парцели која се ограђује. Капије на уличној огради се не могу отварати ван регулационе линије.

Дозвољено је преграђивање функционалних целина у оквиру грађевинске парцеле уз услов да висина те ограде не може бити већа од висине спољне ограде и да је обезбеђена проточност саобраћаја.

Обезбеђивање приступа парцели и простора за паркирање возила

За сваку грађевинску парцелу у оквиру ове зоне мора се обезбедити колски и пешачки прилаз. Интерне саобраћајнице и саобраћајно-манипулативне површине унутар радних комплекса извести са различитим ширинама (у зависности од делатности, технолошког процеса, врсте очекиваних возила и расположивог простора) и свим потребним елементима за комфорно кретање.

Пешачки прилаз је минималне ширине 1,5 m. У оквиру грађевинске парцеле саобраћајне површине градити под следећим условима:

- минимална ширина саобраћајнице је 3,5 m, са унутрашњим радијусом кривине од минимално 5,0 m, односно 7,0 m тамо где се обезбеђује проточности саобраћаја због противпожарних услова или 12,0 m где то захтевају габарити меродавног (теретног) возила.
- за паркирање возила за сопствене потребе у оквиру грађевинске парцеле обезбедити паркинг простор (за путничко возило мин. 2,5x5,0 m, за теретно возило мин. 3,0x6,0 m, односно у зависности од величине теретног возила).
- оквирно се рачуна једно паркинг место на 70 m² пословног/производног простора, али се за конкретне локације и радне садржаје паркинзи димензионишу у зависности од изабраног система паркирања, врсте и величине очекиваних возила, претпостављеног броја корисника и расположивог простора, као и у складу са важећим прописима који одређену делатност уређују.
- манипулативне платое пројектовати са једностраним нагибом и носивошћу за средње тешки саобраћај (мин. 60 kN по осовини),
- паркинг за бицикле изводити са обезбеђивањем засебне површине минимално 0,6-0,7 m² по бициклу,
- пешачке стазе у комплексу радити од бетона, бетонских плоча или бехатона минималне ширине од 1,2 m.

Заштита суседних објеката

Изградњом објеката и планираном делатношћу у оквиру парцеле не сме се нарушити животна средина, нити на било који начин угрозити објекти на суседним парцелама и њихово функционисање.

Испади на објекту не могу прелазити грађевинску линију више од 1,2 m и то на делу објекта вишем од 3,0 m. Ако је хоризонтална пројекција испада већа од 1,2 m онда се она поставља на грађевинску линију.

Грађевински елементи на нивоу приземља могу прећи грађевинску односно регулациону линију (рачунајући од основног габарита објекта до хоризонталне пројекције испада) и то:

- излози локала до 0,3 m по целој висини, када ширина тротоара износи најмање 3,0 m, а испод те ширине тротоара није дозвољена изградња испада излога локала у приземљу;
- транспарентне браварске конзолне надстрешнице у зони приземне етаже мање од 2,0 m по целој ширини објекта с висином изнад 3,0 m,
- платнене надстрешнице са масивном браварском конструкцијом мање од 1,0 m од спољне ивице тротоара на висину изнад 3,0 m,
- конзолне рекламе мање од 1,2 m на висини изнад 3,0 m.
- један степеник у мах. ширини 0,3 m, када је ширина тротоара већа од 1,8 m.

Изградњом крова не сме се нарушити ваздушна линија суседне парцеле, а одводња атмосферских падавина са кровних и саобраћајних површина мора се решити у оквиру грађевинске парцеле на којој се гради објекат.

Површинске воде са једне грађевинске парцеле не могу се усмеравати према другој парцели. Површинске воде са парцеле одводити слободним падом, према риголама, односно према улици.

Од укупне површине грађевинске парцеле зеленило мора да заузима мин. 30%. Избор биљних врста одређује се према карактеристикама производње, карактеру и концентрацији штетних материја, а такође њиховим еколошким, функционалним и декоративним својствима. Зеленилом обезбеди изолација административних, односно стамбених објеката од производних (складишних) објеката, изолацију пешачких од моторних токова, као и заштиту паркинг простора од утицаја сунца. Уз западну (односно северну) границу парцеле формирати по могућности ободне зелене површине које ће имати функцију изолације самог комплекса од околних суседних парцела. Овај зелени тампон (четинарско дрвеће, листопадно дрвеће или шибље) умањио би буку и задржао издувне гасове и прашину.

Остали услови (за испаде на објекту, отворене спољне степенице и друге грађевинске елементе објекта) су исти као у оквиру зоне становања.

Архитектонско, односно естетско обликовање појединих елемената објекта

Објекти могу бити грађени од сваког чврстог материјала, који је у употреби, на традиционалан (зидани објекти) или савременији начин (од префабрикованих елемената, укључујући и готове монтажне хале). При обликовању објеката тежити ка савременом архитектонском изразу, који задовољава критеријуме функционалности и естетског изгледа.

Обавезна је израда косог крова, а кровови могу бити једноводни, двоводни и кровови са више кровних равни. Кровна конструкција може бити од дрвета, челика или армираног бетона, а нагиб крова у складу са врстом кровног покривача.

Фасаде објеката могу бити малтерисане, од фасадне опеке или других савремених материјала. Ускладити архитектонски израз (примењене облике, боје и материјале) свих објеката у оквиру радног комплекса, а слободне површине парковски озеленити.

Испред главне фасаде објеката (према јавној површини) могуће је постављати јарболе и рекламне тотеме у оквиру зелене или поплочане површине, тако да не ометају саобраћај, а висине макс. 10,0 m. За постављање истих на јавној површини потребна је посебна дозвола надлежних служби Општине.

Сви објекти морају бити изграђени у складу са важећом законском регулативом, која уређује конкретну област/делатност, а избор материјала вршити имајући у виду специфичну намену објекта/простора и са становишта коришћења, одржавања и обезбеђивања санитарно-хигијенских услова.

Избором материјала водити рачуна о њиховој отпорности са аспекта техничке и противпожарне заштите. Уз објекте повећаног ризика од пожара морају се испројектовати и извести приступни пут, окретница и плато за кретање ватрогасног возила и извођење интервенција.

При пројектовању и изградњи радних комплекса поштовати важеће прописе за громобран, електричну мрежу, огњишта, димњаке, танкове и погоне са лако запаљивим материјалима. Запаљиви материјал не може се сместити на простору који није удаљен најмање 6,0 m од објекта или дела објекта у ком бораве или се дуже задржавају људи, уколико то техничким прописима није другачије одређено.

У објектима и просторијама у којима се ускладиштава и држи запаљиви и други материјал (сировине, готови производи, амбалажа и др.) морају се обезбедити слободни пролази и прилази справама и уређајима за гашење пожара. Код објеката и просторија угрожених експлозивом предвидети довољно прозорских површина, уз то лаке преградне зидове и лак кровни покривач.

3.5. ПРАВИЛА ЗА ИЗГРАДЊУ У ЗОНИ СПОРТА, РЕКРЕАЦИЈЕ, ТУРИЗМА И ЗЕЛЕНИЛА

Ближи услови за изградњу прописани су правилницима који дату област регулишу. Задржава се постојећи комплекс фудбалског терена уз могућност изградње нових и реконструкцију постојећих садржаја.

Могу се градити објекти или комплекси у функцији туризма (екотуризам, спортско-рекреативни туризам, сеоски, излетнички, културно-манifestациони и транзитни), спорта и рекреације (отворени и затворени спортско-рекреативни уређени простори, са санитарним просторијама, осталим пратећим просторијама, садржајима за најмлађе и сл.), образовања и културе (школа у природи, парк културе, парк скулптуре, уметничка колонија, летња позорница, амфитеатар и сл.), као и мотели, ловачки домови, ресторани и слични садржаји и пословни објекти (трговина на мало, угоститељски објекти и услужни садржаји намене компатибилне са основном наменом комплекса).

Величина парцеле мора бити довољна да прими све планиране садржаје основне намене, као и пратеће садржаје, уз обезбеђење дозвољеног индекса заузетости или индекса изграђености, при чему комплекс намењен спорту и рекреацији може бити на једној или више грађевинских парцела.

Индекс заузетости парцеле је максимално 30%.

Индекс изграђености парцеле је максимално 0,80.

У склопу парцеле обезбедити мин. 40% зелених површина.

У зависности од намене објеката произилази и њихова спратност. Објекти су спратности:

- објекти у функцији спорта и рекреације су спратности макс. П+1 или укупне висине макс. 9,0 m, с тим да могу бити и виши, ако то изискују функционални захтеви (спортска сала, базен и сл.), али не виши од 12,0 m;
- угоститељски, услужни и пословни објекти су спратности макс. П+1+Пк или укупне висине макс. 12,0 m;
- помоћни објекти макс. спратности П, а макс. висине до 6,0 m.

Дозвољава се изградња помоћних објеката у функцији основне намене: гараже, оставе, гардеробе и свлачионице, купатила и тоалети, трибине и надстрешнице, водонепропусне бетонске септичке јаме (као прелазно решење до прикључења на насељску канализациону мрежу), бунари, ограде, трафо-станице и сл.

Комплекси намењени спорту, рекреацији и туризму морају бити опремљени неопходном комуналном инфраструктуром и санитарно-техничким уређајима, а архитектонска обрада ових објеката може се третирати слободно, са циљем да се уклопе у околни пејсаж.

У оквиру комплекса обезбедити довољан број паркинг површина за очекиван број посетилаца и запослено особље, обезбедити потребне сервисне саобраћајнице као и прилазе возилима специјалне намене.

Правила за озелењавање дата су у поглављу 3.11.

3.6. ПРАВИЛА ЗА ИЗГРАДЊУ МРЕЖЕ И ОБЈЕКТА САОБРАЋАЈНЕ ИНФРАСТРУКТУРЕ

Правила за изградњу на површинама јавне намене

Услов за изградњу саобраћајне инфраструктуре је израда Главних пројеката за све саобраћајне капацитете уз поштовање одредби:

- Закона о јавним путевима ("Службени гласник Републике Србије", 101/05, 123/07, 101/11 93/12 и 104/13),
- Закона о безбедности саобраћаја на путевима ("Службени гласник Републике Србије", број 41/09, 53/10, 101/11 и 32/13-УС),
- Правилника о условима које са аспекта безбедности саобраћаја морају да испуњавају путни објекти и други елементи јавног пута ("Службени гласник РС", бр. 50/11),
- Правилника о ближим саобраћајно-техничким и другим условима за изградњу, одржавање и експлоатацију аутобуских станица и аутобуских стајалишта ("Службени гласник РС", бр. 20/96, 18/04, 56/05 и 11/06),
- Техничких прописа из области путног инжењеринга,
- SRPS-а за садржаје који су обухваћени пројектима.

Државни пут I реда

заштитни појасеви:

- заузимање земљишта за потребе заштите пута и саобраћаја на њему у заштитном појасу ширине од **20 m** (са обе стране рачунајући од крајње тачке земљишног појаса на спољну страну),
- појас контролисане изградње, као површина са спољне стране од границе заштитног појаса на којој се ограничава врста и обим изградње објеката и исте је ширине као и заштитни појас (**20 m**) и у којој није дозвољено отварање рудника, каменолома и депонија отпада.

државни пут I6 реда бр. 15/(М-3) са следећим програмско-пројектним елементима:

- коридор ширине 40 m
- коловоз ширине 7,7 m (2 x 3,5 m саобр.траке + 2 x 0,35 m ивичне траке),
- рачунска брзина $V_{rac} = 80 \text{ km/h}$, у насељу 60 km/h
- носивост коловоза за средње тешки саобраћај (мин.оптерећење 115 kN по осовини),
- једностранни нагиб коловоза,
- потпуна контрола приступа,
- укрштање са категорисаном путном мрежом: површинске (сигналисане) раскрснице,
- паркирање у оквиру коридора није дозвољено

Општински пут

заштитни појасеви:

- заузимање земљишта за потребе заштите пута и саобраћаја на њему у заштитном појасу ширине од **5 m** (са обе стране рачунајући од крајње тачке земљишног појаса на спољну страну),
- појас контролисане изградње, као површина са спољне стране од границе заштитног појаса на којој се ограничава врста и обим изградње објеката и исте је ширине као и заштитни појас (**5 m**).

општински пут са следећим програмско-пројектним елементима:

- коридор ширине 20 m ван насеља, унутар насеља постојећа ширина коридора,
- коловоз ширине 6,0 m тј. (2 x 2,75 m саобр.траке + 2 x 0,25 m ивичне траке),
- рачунска брзина $V_{rac} = 60 \text{ km/h}$,
- носивост коловоза за средње тешки саобраћај (оптерећење мин. 60 kN по осовини),
- једностранни нагиб коловоза,
- укрштање са категорисаном путном мрежом површинске (сигналисане) раскрснице,
- паркирање у оквиру коридора дозвољено.

Главна насељска саобраћајница (траса државног и општинског пута):

Потребно је планирати реконструкцију државних путева и саобраћајних прикључака на исте са следећим пројектним елементима:

- задржава се постојећа регулација главне насељске саобраћајнице;
- проширење коловоза са ширине 6,0 ▶ 7,0 m тј. две саобраћајне траке са ширином од мин 2,75 ▶ 3,0 m и ивичним тракама (ивичњацима) од 0,25 ▶ 0,3 m;
- носивост коловозне конструкције је за средње тежак саобраћај (оптерећење минимално 60 kN по осовини);
- нагиб коловоза је једностран;
- паркирање путничких возила је ван коловоза у регулационом профилу ивично или сепарисано;
- искористити главну насељску саобраћајницу за вођење интерног теретног и јавног саобраћаја;
- бициклистичке траке изводити / обележавати обострано уз проточне саобраћајне траке, као једносмерне и ширином од 1,0 m ;
- вођење интерних пешачких токова дуж главне насељске саобраћајнице вршити преко изграђених пешачких стаза са ширином од мин. 1,5 m уз регулациону линију;
- реконструкцију постојећих (изградњу нових) аутобуских стајалишта извршити по следећим препорукама:
 - ширина коловоза аутобуског стајалишта мора износити 3,0 m,
 - дужина нише аутобуског стајалишта мора износити 13,0 m за један аутобус, односно, 26,0 m за два или зглобни аутобус;
 - коловозна конструкција аутобуског стајалишта мора бити пројектована и изведена за осовинско оптерећење као и код коловоза главне насељске саобраћајнице - општинског пута;
 - одводњавање стајалишта са падом од 2% од ивице коловоза општинског пута.

Сабирне насељске саобраћајнице:

- Задржава се постојећа регулација уличних коридора сабирних саобраћајница. У деловима насеља где се уводи нова регулација мин. ширина уличног коридора је 16,0 m.
- Коловоз сабирне саобраћајнице је широк 6,0 m (мин. 5,5 m) у зависности од значаја у мрежи насељских саобраћајница.
- Носивост коловозне конструкције за сабирне саобраћајнице је за средњи или лак саобраћај (оптерећење 60 kN по осовини).
- Нагиб коловоза је једностран.
- Паркирање у коридорима сабирних саобраћајница организовати ван коловоза (предбаште).
- Вођење интензивних пешачких токова вршити по пешачким стазама (ширина 1,5 m) уз регулациону линију.

Приступне насељске саобраћајнице:

- Приступне саобраћајнице изводити за двосмерни и једносмерни саобраћај у зависности од мобилности у зони и дужине улице. У деловима насеља где се уводи нова регулација минимална ширина уличног коридора је 10,0 m.
- Саобраћајнице за двосмерни саобраћај градити са две траке 2 x 3,0 m (2 x 2,75) или за једносмерни саобраћај са ширином 3,5 m (мин. 3,0 m) са мимоилазницама (ако се за њима укаже потреба).
- Носивост коловозне конструкције у овим улицама је за лак саобраћај (60 kN по осовини).
- Паркирање путничких возила у регулационом профилу није дозвољено;
- Нагиб коловоза је једностран.
- Раскрснице и кривине тако геометријски обликовати да омогућују задовољавајућу прегледност и безбедност.
- Пешачку стазу изводити са ширином од мин. 1,2 m уз регулациону линију.

Услови за прикључење на саобраћајну инфраструктуру

Грађевинским парцелама обезбедити колски прилаз, односно прикључак на јавну саобраћајницу, минималне ширине 2,5 до 3,5 m (у зависности од зоне основне намене, дато у поглављу II тачка 3.), уз сагласност јавног комуналног предузећа, које је задужено за насељске саобраћајнице, односно државне путеве.

Бициклистички саобраћај

Приликом пројектовања бициклистичких трака потребно је придржавати се препорука и техничких услова за пројектовање истих, са ширином 1,0 (мин.0,8) m за једносмерни саобраћај, уз обавезно обележавање одговарајућом саобраћајном сигнализацијом.

Бициклистичке траке ће бити измплементиране у оквиру коловозних површина насељских саобраћајница.

Пешачки саобраћај

Пешачке стазе пројектовати са минималном ширином од 1,2 m или већом у зависности од обима кретања и просторних могућности, од бетона или бехатон плоча.

Стационарни саобраћај

Паркинге за путничка возила треба пројектовати у виду ламела са паркинг местима (5,0 x 2,5 m) уз ивицу коловоза у оквиру насељских саобраћајница.

Паркинге за теретна возила пројектовати са обезбеђењем правилне проточности теретног саобраћаја.

Евентуалне гараже за путничка возила градити од савремених материјала са обезбеђењем простора за гаражно место димензија 4,5 x 3,5 m.

Саобраћајно манипулативне површине паркинга извести од савремених коловозних конструкција.

Саобраћајни терминали

Приликом изградње и реконструкције објеката и саобраћајних терминала (као и за остале комплементарне садржаје) потребно је претходно извршити саобраћајна и еколошка истраживања која ће дати одговарајућа решења, а у складу са условима из законске регулативе која ближе регулишу предметну проблематику:

- **Станице за снабдевање горивима – ССГ-ма**
 - Закон о транспорту опасног терета ("Службени гласник РС", бр. 88/10)
 - Правилник о изградњи постројења за запаљиве течности и о ускладиштавању и претакању запаљивих течности ("Службени лист СФРЈ", бр. 20/71)
 - Правилник о изградњи станица за снабдевање горивом моторних возила и о ускладиштавању и претакању горива ("Службени лист СФРЈ", бр. 27/71 и 29/71 и "Службени гласник РС", бр. 108/13).
- **Аутобуска стајалишта**
 - Закон о превозу у друмском саобраћају ("Службени гласник РС", бр. 46/95, 66/01, 61/05, 91/05, 62/06 и 31/11)
 - Правилник о ближим саобраћајно-техничким и другим условима за изградњу, одржавање и експлоатацију аутобуских станица и аутобуских стајалишта ("Службени гласник РС", бр. 20/96, 18/04, 56/05 и 11/06).

Правила за изградњу на површинама претежне намене

Основни урбанистички услов за саобраћајну инфраструктуру (**земљиште претежне намене**) била би обавезна израда Главних пројеката за све саобраћајне капацитете према Закону о јавним путевима ("Службени гласник РС", бр. 101/05, 123/07, 101/11 93/12 и 104/13) и Правилника о условима које са аспекта безбедности саобраћаја морају да испуњавају путни објекти и други елементи јавног пута ("Службени гласник РС", бр. 50/11), а према приложеној ситуацији:

- саобраћајнице (саобраћајно - манипулативне површине) унутар парцела пројектовати са одговарајућим ширинама од 5,0 m (минимум 3,0 m) и уз обезбеђење просторних услова за приступ ватрогасним возилима ($R = \text{мин. } 7,0 \text{ m}$) и свим потребним елементима за комфортно кретање свих возила;
- саобраћајно-манипулативне, радне површине у оквиру парцела димензионисати за средњи тешки саобраћај (оптерећење минимум 60 kN по осовини), уз услов обезбеђења правилног одводњавања;
- паркинг површине у оквиру парцела за сва саобраћајна средства извести у зависности од изабраног система паркирања (угао паркирања, димензије паркинг места), од технолошких захтева, као и од врсте возила, са зазором од асфалта или бетона;
- одводњавање са коловоза, саобраћајно-манипулативних платоа и површина извести путем попречних и подужних падова до сливника и даље у атмосферску канализацију.

3.7. ПРАВИЛА ЗА ИЗГРАДЊУ МРЕЖЕ И ОБЈЕКТА ВОДОПРИВРЕДНЕ ИНФРАСТРУКТУРЕ

Правила за изградњу на површинама јавне намене

- Трасу водоводне мреже полагати између две регулационе линије у уличном фронту, по могућности у зелени појас (трасу полагати са једне стране улице или обострано зависно од ширине уличног фронта);
- Трасе ровова за полагање водоводне инсталације се постављају тако да водоводна мрежа задовољи прописана одстојања у односу на друге инсталације и објекте инфраструктуре; минимално растојање од других инсталација је 1,0 m, изузетак се врши у зонама где није могуће испуњење услова, али тако да не сме угрожавати стабилност осталих објеката (мин. 0,5 m);
- Није дозвољено полагање водоводне мреже испод објеката високоградње; минимално одстојање од темеља објеката износи 1,0 m, али тако да не угрожава стабилност објеката;
- Минимална дубина изнад водоводних цеви износи 1,0 m мерено од горње ивице цеви, а на месту прикључка новопланираног на постојећи цевовод, дубину прикључка свести на дубину постојећег цевовода;
- Водоводне инсталације се постављају изнад инсталација фекалне канализације на одстојању мин. 2 DN;
- На проласку цевовода испод пута предвидети заштитне цеви на дужини већој од ширине пута за мин. 1,0m са сваке стране;
- На траси предвидети постављање довољног броја надземних противпожарних хидраната;
- Приликом реализације водовода треба се придржавати техничких прописа за пројектовање, извођење и одржавање мреже;
- По завршеним радовима на монтажи и испитивању мреже треба извршити катастарско снимање изграђене мреже, а добијене податке унети у катастарске планове подземних инсталација у РГЗ Кикинда;
- Све асфалтиране и зелене површине вратити у првобитно стање након завршених радова;
- Израдити главне пројекте за реконст. постојеће и изградњу нове водоводне мреже;
- Пројектовање и изградњу објеката вршити у сарадњи са ЈКП "6. октобар", Кикинда, а на пројекте наведених хидротехничких објеката пробавити сагласност истог;
- За коришћење воде у технолошком поступку производње (техничка вода) у планираним радним и радно-пословним зонама потребно је обезбедити воду из

сопствених изворишта - бунара, а воду за санитарно-хигијенске потребе прикључењем на јавни водовод;

- Трасу мреже канализације отпадних вода (фекалне канализације) полагати између две регулационе линије у уличном фронту, по могућности у зелени појас (трасу полагати са једне стране улице или обострано зависно од ширине уличног фронта);
- Трасе ровова за полагање цевовода фекалне канализације се постављају тако да задовољи прописана одстојања у односу на друге инсталације и објекте инфраструктуре; минимално растојање од других инсталација је 1,0 m, изузетак се врши у зонама где није могуће испуњење услова, али тако да не сме угрожавати стабилност осталих објеката;
- Није дозвољено полагање фекалне канализације испод објеката високоградње; минимално одстојање од темеља објеката износи 1,0 m, али тако да не угрожава стабилност објеката;
- Минимална дубина изнад канализационих цеви износи 1,5 m, мерено од горње ивице цеви, (уз испуњење услова прикључења индивидуалних објеката), а на месту прикључка новопланираног на постојећи цевовод, дубину прикључка свести на дубину постојећег цевовода;
- Водоводне инсталације се постављају изнад инсталација фекалне канализације на одстојању мин. 2 DN;
- На проласку цевовода испод пута предвидети заштитне цеви на дужини већој од ширине пута за мин. 1,0 m са сваке стране;
- На траси предвидети изградњу довољног броја ревизионих шахтова на прописаном растојању од 160-200 DN, а макс. 45,0 m;
- Приликом реализације фекалне канализације треба се придржавати техничких прописа за пројектовање, извођење и одржавање мреже;
- По завршеним радовима на монтажи и испитивању мреже треба извршити катастарско снимање изграђене мреже, а добијене податке унети у катастарске планове подземних инсталација у РГЗ Кикинда;
- Све асфалтиране и зелене површине вратити у првобитно стање након завршених радова;
- Израдити главне пројекте за реконструкцију постојеће и изградњу нове мреже;
- Пројектовање и изградњу објеката вршити у сарадњи са ЈКП "6. октобар", Кикинда, а на пројекте наведених хидротехничких објеката прибавити сагласност истог предузећа;
- Одвођење вода решаваће се сепаратном канализационом мрежом, тако да се посебним прикључком прихватају и одводе фекалне отпадне воде, а посебним сувишне атмосферске воде;
- Индустријски објекти и други објекти чије отпадне воде садрже штетне материје, могу се прикључити на канализациону мрежу само ако се испред прикључка угради уређај за пречишћавање индустријских отпадних вода до прописаног квалитета упуштања у канализацију;
- Објекат који се водом снабдева из сопственог изворишта може се прикључити на фекалну канализацију под условом да постави водомер за мерење исцрпљене воде;
- Ради заштите објеката корисника од повратног дејства фекалних вода изазваних успорима у уличној канализацији, положај санитарних објеката (сливника, нужника и сл.) не може бити испод коте нивелете улице, а изузетно се може одобрити прикључење објеката, чији су санитарни уређаји испод коте нивелете улице уколико су пројектовани и уграђени заштитни уређаји (заштитне уређаје уграђује корисник и исти је саставни део кућне инсталације).
- Атмосферску канализацију градити као отворену или зацевљену (уколико се укаже потреба), положену уз уличне саобраћајнице;
- Атмосферске воде пре упуштања у реципијент очистити од механичких нечистоћа на таложнику, односно сепаратору уља и масти;
- Одвођење атмосферских вода из радних/индустријских зона и комплекса вршити искључиво преко сепаратора уља и масти;
- Све колске прилазе и укрштања са саобраћајницама, обавезно зацевити према важећим прописима и стандардима;
- Улив атмосферских вода у реципијенте извести путем уређених испуста, који су осигурани од ерозије и који не залазе у протицајни профил канала.

- Сви канали у обухвату Плана се морају задржати и обезбедити њихова пројектована функција и неометани услови одржавања, а граница и намена водног земљишта не могу се мењати без водних услова и водне сагласности;
- Забрањено је у мелиорационе и друге отворене канале испуштање било каквих отпадних вода, осим условно чистих атмосферских вода и пречишћених отпадних вода, које одговарају II класи вода, у складу са законском регулативом;
- Укрштање саобраћајница са мелиорационим каналима решити изградњом одговарајућих пропуста или мостова, а укрштање инсталационих водова (водовод, канализација и др.) са каналима, решити полагањем инсталација испод дна канала или полагањем уз конструкцију моста или пропуста.

Правила за изградњу на површинама претежне намене

- Снабдевање водом из јавног водовода врши се прикључком објекта на јавни водовод;
- Прикључак на јавни водовод врши искључиво ЈКП "6. октобар", Кикинда;
- Прикључак на јавни водовод почиње од споја са водоводном мрежом, а завршава се у склоништу за водомер, закључно са мерним уређајем;
- Пречник водоводног прикључка са величином и типом водомера одређује ЈКП, а у складу са техничким нормативима, важећом Одлуком о водоводу и Правилником ЈКП-а;
- Свака грађевинска парцела са изграђеним објектом мора имати засебан прикључак;
- Прикључење стамбених објеката врши се минималним пречником DN 25 mm;
- Индивидуални водомери, за мерење потрошње воде у породичним стамбеним објектима, пословним просторијама, гаражама, по правилу, постављају се у засебно изграђена склоништа ван објекта или унутар објекта, а у вишепородичним стамбеним објектима у заједничким просторијама, у специјално изграђеним касетама за смештај водомера;
- Код стамбено-пословних објеката обавезно је раздвајање инсталација са монтажом засебних водомера за стамбени и за пословни део објекта;
- Код изградње нових зграда вишепородичног (колективног) становања потребно је обезбедити да свака стамбена и пословна јединица има засебан водомер, који се мора поставити у заједничке просторије уз монтажу заједничког водомера у шахту којим би се мерила кумулативна потрошња воде;
- Индивидуални водомер са арматуром у вишепородичном стамбеном објекту, по правилу, мора бити смештен у касети - ормарићу, који је причвршћен за зид, сачињен од метала или другог погодног материјала, а лоциран у заједничким просторијама;
- Склониште у које је смештен индивидуални водомер, а налази се ван објекта на парцели корисника, мора се изградити од цигле или бетона, мин. димензија 100 cm x 120 cm x 150 cm;
- Код надградње и реконструкције зграда колективног становања водоснабдевање нових стамбених јединица врши се преко заједничког постојећег водомера, уз израду нових унутрашњих инсталација, тако да се омогући постављање водомера за сваку нову стамбену јединицу, приликом реконструкције комплет унутрашњих инсталација објекта;
- Код изградње пословних објеката површине преко 150 m² код којих је потребна изградња само унутрашње хидрантске мреже (према важећем правилнику и условима противпожарне полиције) израђује се прикључак пречника DN 63 mm, са монтажом водомера DN 50 mm;
- Код изградње пословних објеката код којих је неопходна спољашња хидрантска мрежа врши се прикључење објекта пречником макс. DN 110 mm, са монтажом водомера DN 100 mm.
- Прикључак на фекалну канализацију врши искључиво ЈКП "6. октобар", Кикинда;
- Прикључак на фекалну канализацију почиње од споја са мрежом, а завршава се у ревизионом шахту;
- Прикључење објекта на фекалну канализацију врши се на основу одобрења за прикључење, које издаје Градска управа за урбанизам и стамбено комуналне послове;

- Пречник канализационог прикључка одређује ЈКП, а у складу са типом објекта, техничким нормативима, важећом Одлуком о водоводу и Правилником ЈКП-а;
- Свака грађевинска парцела са изграђеним објектом мора се прикључити на канализациону мрежу, ак о је она изграђена;
- Прикључење стамбених објеката врши се минималним пречником DN 160 mm;
- Ревизионо окно лоцира се на 1,0 m од регулационе линије парцеле, а мора се изградити од цигле или бетона са постављањем ливено-гвозденог поклопца у нивоу коте терена;
- Одвођење отпадних вода врши се прикључком објекта на канализациону мрежу или, до изградње исте, путем септичких јама;
- Септичка јама мора бити изграђена од водонепропусног материјала и одржавана тако да се отпадне воде не изливају око ње, а посебно не на земљиште суседних објеката или на јавне површине;
- Није дозвољена изградња септичких јама на јавним површинама;
- Након прикључења на фекалну канализацију обавезно је испразнити, дезинфиковати и затворити септичку јаму уз обавештење комуналној инспекцији.

Објекти за водоснабдевање насеља (бунари) - у комплексу је дозвољена изградња само објеката у функцији водоснабдевања насеља. Дефинисати зоне санитарне заштите према Закону о водама ("Службени гласник РС", бр. 30/10) и Правилнику о начину одређивања и одржавања санитарне заштите изворишта за водоснабдевање ("Службени гласник РС", бр. 92/08). Сви радови на пројектовању и изградњи водоводног система морају се извести у складу са законом и уз сагласност надлежних органа.

3.8. ПРАВИЛА ЗА ИЗГРАДЊУ МРЕЖЕ И ОБЈЕКТА ЕЛЕКТРОЕНЕРГЕТСКЕ ИНФРАСТРУКТУРЕ

Правила за изградњу на површинама јавне намене

- Електроенергетска мрежа у насељу ће бити надземна, грађена на бетонским и гвоздено-решеткастим стубовима, а по потреби се може градити и подземно;
- Надземну електроенергетску мрежу градити у складу са Правилником о техничким нормативима за изградњу надземних електроенергетских водова називног напона 1 kV до 400 kV ("Службени лист СФРЈ", бр. 65/88 и "Службени лист СРЈ", бр. 18/92);
- Стубове поставити ван колских прилаза објектима, на мин. 0,5 m од саобраћајница;
- Код подземне ЕЕ мреже дубина полагања каблова треба да је најмање 0,8 - 1,0 m;
- У коридорима државних путева каблови који се граде паралелно са државним путем, морају бити постављени минимално 3,0 m од крајње тачке попречног профила пута - ножице насипа трупа пута, или спољне ивице путног канала за одводњавање;
- Укрштање са путем извести искључиво механичким подбушивањем испод трупа пута, управно на предметни пут у прописаној заштитној цеви;
- Заштитна цев мора бити постављена на целој дужини између крајњих тачака попречног профила пута, увећана за по 3,0 m са сваке стране;
- Минимална дубина постављања каблова и заштитних цеви (при укрштању са државним путем) износи 1,35 - 1,5 m мерено од најниже горње коте коловоза до горње коте заштитне цеви;
- Минимална дубина предметних инсталација и заштитних цеви испод путног канала за одводњавање (постојећег или планираног) од коте дна канала до горње коте заштитне цеви износи 1,0 - 1,2 m;
- Укрштање планираних инсталација удаљити од укрштања постојећих инсталација на мин. 10,0 m;
- При паралелном вођењу енергетских каблова до 10 kV и електронских комуникационих каблова, најмање растојање мора бити 0,5 m, односно 1,0 m за каблове напона преко 10 kV;
- При укрштању енергетских и електронских комуникационих каблова угао укрштања треба да буде око 90°;

- Није дозвољено полагање електроенергетских каблова изнад електронских комуникационих, сем при укрштању, при чему минимално вертикално растојање мора бити 0,5 m;
- Паралелно полагање електроенергетских каблова и цеви водовода и канализације дозвољено је у хоризонталној равни при чему хоризонтално растојање мора бити веће од 0,5 m;
- Није дозвољено полагање електроенергетског кабла изнад или испод цеви водовода или канализације;
- При укрштању електроенергетских каблова са цевоводом гасовода вертикално растојање мора бити веће од 0,3 m, а при приближавању и паралелном вођењу 0,5 m.

Условизаизградњујавногосветљења

- Светилке за јавно осветљење у зони центра насеља, радним зонама, спортско-рекреативним и парковским површинама поставити на стубове расвете и декоративне канделабре поред саобраћајница и пешачких стаза;
- У осталим зонама и деловима насеља где је електроенергетска мрежа грађена надземно, расветна тела поставити на стубове електроенергетске мреже;
- Користити расветна тела у складу са новим технологијама развоја.

Условизаизградњутрафостаница20/0,4kV

- Дистрибутивне трафостанице за 20/0,4 kV напонски пренос у уличном коридору градити као монтажно-бетонске или стубне, а на осталим површинама типа стубне, монтажно-бетонске, зидане или узидане, у складу са важећим законским прописима и техничким условима надлежног ЕД предузећа;
- Минимална удаљеност трафостанице од осталих објеката мора бити 3,0 m;
- Монтажно-бетонске трафостанице ће се градити као слободностојећи објекти, а могуће је изградити једноструке (са једним трансформатором називне снаге до 630 kVA и могућношћу прикључења до 8 нисконапонских извода) и двоструке (са два трансформатора називне снаге до 630 kVA и могућношћу прикључења до 16 нисконапонских извода);
- За изградњу монтажно-бетонске ТС потребно је обезбедити слободан простор макс. димензија 5,8x6,3 m за изградњу једноструке, односно 7,1x6,3 m за изградњу двоструке монтажно-бетонске трафостанице;
- За постављање носећег портала (порталног стуба) стубне ТС се мора обезбедити слободан простор димензија 4,2x2,75 m за изградњу темеља портала и постављање заштитног уземљења;
- Стубне ТС не могу бити прикључиване на подземне средњенапонске водове;
- Поред објеката трафостаница на јавним површинама обавезно предвидети слободан простор за изградњу слободностојећег ормана мерног места за регистровање утрошене електричне енергије јавног осветљења.

УсловизареконструкцијунадземнеелектроенергетскемрежеиобјекатаТС20/04kV

- Реконструкција надземних водова свих напонских нивоа вршиће се на основу овог Плана и услова надлежног предузећа, а подразумева замену стубова, проводника или уређаја и опреме за уземљење и заштиту и др, трансформацију напона, поштујући постојећу трасу вода и локацију трафостаница 20/0,4 kV.

Условизаприкључењенаелектроенергетскуинфраструктуру

- За прикључење објеката на дистрибутивни електроенергетски систем потребно је изградити прикључак, који ће се састојати од прикључног вода и ормана мерног места (ОММ);
- Електроенергетску мрежу унутар парцеле/комплекса градити подземно у складу са датим условима за изградњу подземне електроенергетске мреже.

Правила за изградњу на површинама претежне намене

- Трафостанице градити као монтажно бетонске, зидане или у склопу објеката за 20/0,4 напонски пренос.
- Минимална удаљеност трафостанице од осталих објеката мора бити 3,0m.
- Електроенергетску мрежу у комплексу, средњенапонску и нисконапонску у потпуности каблирати.
- При изградњи подземне електроенергетске мреже у комплексу важе исти услови као и услови за изградњу подземне електроенергетске на јавном земљишту.
- Прикључење објеката на електроенергетску мрежу извести подземним кабловима по условима надлежног предузећа.

Производни енергетски објекти:

- Могу се градити садржаји у функцији енергетског производног објекта: производни објекат који производи енергију (топлотну, електричну) и др., соларни колектори, трансформаторско и разводно постројење, пословни објекат, средњенапонски и нисконапонски подземни водови;
- Комплекс мора бити опремљен неопходном саобраћајном, водопривредном, енергетском и електронском комуникационом инфраструктуром;
- Соларни панели се могу постављати на објекте, стубове или на тло преко носача;
- Електроенергетску мрежу и осталу неопходну инфраструктуру у функцији производног енергетског објекта каблирати.

3.9. ПРАВИЛА ЗА ИЗГРАДЊУ МРЕЖЕ И ОБЈЕКТА ТЕРМОЕНЕРГЕТСКЕ ИНФРАСТРУКТУРЕ

Правила за изградњу на површинама јавне намене

Гасоводи високог притиска

При избору трасе, пројектовању и изградњи гасовода, мора се осигурати безбедан и поуздан рад гасовода, као и заштита људи и имовине, тј. спречити могућност штетних утицаја околине на гасовод и гасовода на околину.

Изградња гасовода на експлоатационом пољу на којем се врши експлоатација минералних сировина и других геолошких ресурса, може се изводити само по претходно прибављеној сагласности, у складу са законом којим се уређује рударство.

Ширина заштитног појаса гасовода (за све пречнике) притиска 16 до 50 bara од насељених објеката је 30 m.

Минимална растојања спољне ивице подземних гасовода од других објеката или објеката паралелних са гасоводом су:

	ПРИТИСАК 16 ДО 50 bar			
	DN ≤150	150 < DN ≤ 500	500 < DN ≤1000	DN > 1000
Насељске саобраћајнице	5	5	5	5
Подземни линијски инфраструктурни објекти	0,5	1	3	5

Растојања се могу изузетно смањити уз примену додатних мера као што су: смањење пројектног фактора, повећање дубине укопавања или примена механичке заштите при ископавању.

Минимално потребно растојање при укрштању гасовода са подземним линијским инфраструктурним објектима је 0,5 m.

Минимална растојања подземних гасовода од надземне електро мреже и стубова далековаода су:

	паралелно вођење (m)	при укрштању (m)
$\leq 20 \text{ kV}$	10	5
$20 \text{ kV} < U \leq 35 \text{ kV}$	15	5
$35 \text{ kV} < U \leq 110 \text{ kV}$	20	10
$110 \text{ kV} < U \leq 220 \text{ kV}$	25	10

Минимално растојање се рачуна од темеља стуба далековаода и уземљивача.

Минимално растојање спољне ивице надземних гасовода (притисак 16 до 50 bara) од путева (рачунајући од спољне ивице земљишног појаса) је 30 m.

Гасовод средњег притиска

Минимална дубина укопавања гасовода средњег притиска:

- у зеленим површинама и тротоарима је 0,8 m. Изузетно дубина укопавања може бити минимално 0,6 m, али на деоницама краћим од 50 m и на местима где нема опасности од великих оптерећења;
- при уздужном вођењу гасовода у коловозу је 1,3 m;
- при укрштању са улицама је 1,3 m;

Када се гасовод средњег и ниског притиска води паралелно са путевима нижег или вишег реда његово растојање од спољне ивице одводног канала мора бити минимално 0,5 m.

Удаљеност укопаног гасовода средњег и ниског од стубова електричне расвете, ваздушне нисконапонске и ПТТ мреже, мора бити толика да се не угрожава стабилност стуба, али не мања од 0,5 m слободног размака.

Минимално дозвољено растојање при укрштању и паралелном вођењу гасовода средњег притиска са другим подземним инсталацијама је:

Минимална дозвољена растојања	паралелно вођење (m)	укрштање (m)
гасовод	0,5	0,3
водовод	0,5	0,3
вреловод или топловод	0,7	0,3
канализација од бетонских цеви	0,7	0,3
ПТТ инсталације	0,6	0,3
ТВ и комуникациони кабели	0,5	0,3
висконапонски водови	0,5	0,5
нисконапонски водови	0,5	0,3
вишегодишње дрвенасто растиње	1,0	НЕ
шахтови	0,3	НЕ

Минимално дозвољено растојање гасовода средњег притиска до ближе ивице темеља објекта је:

- 1,0 m за гасоводе притиска од 2-4 bar;
- 3,0 m за гасоводе притиска 7-13 bar.

Дата растојања могу бити и мања али не мања од 0,5 m за гасоводе од 2-4 bar и 1 m за гасоводе 7-13 bar, ако се гасовод полаже у заштитну цев и ако се тиме не нарушава стабилност објекта.

Приликом укрштања гасовода са саобраћајницама, водотоцима и каналима, гасовод се по правилу води под правим углом. Уколико то није могуће, угао између осе препреке и осе гасовода може бити од 60 до 90°.

Гасовод ниског притиска

Дубина полагања гасовода је мин. 0,6 до макс. 1,0 m од његове горње ивице. Препоручује се дубина од 0,8 m. Изузетно је дозвољена дубина 0,5 m код укрштања са другим укопаним инсталацијама или на изразито тешком терену, уз примену додатних техничких мера заштите.

Локација ровова по могућности треба бити у зеленом појасу. На локацији где нема зеленог појаса гасовод се води испод тротоара, бетонираних платоа и површина или испод канала за одвод атмосферске воде на дубини 1,0 m од дна канала или ригола. Изузетно, гасовод се полаже дуж трупа пута, уз посебне мере заштите од механичких и других оштећења.

Трасе ровова за полагање гасне инсталације се постављају тако да гасна мрежа задовољи минимална прописана одстојања у односу на друге инсталације и објекте инфраструктуре.

Вредности минималних прописаних растојања гасовода у односу на укопане инсталације су:

Минимална дозвољена растојања	укрштање	паралелно вођење
- водовод, канализација	0,5 m	1,0 m
- ниско и високо-напонски електро каблови	0,5 m	0,5 m
- телефонски каблови	0,5 m	1,0 m
- технолошка канализација	0,5 m	1,0 m
- бетонски шахтови и канали	-	1,5 m
- високо зеленило	-	1,0 m
- темељ грађевинских објеката	1,0 m	0,5 m
- локални путеви и улице	-	5,0 m
- бензинске пумпе		

Удаљеност гасовода стубова електричне расвете, ваздушне нисконапонске и ПТТ мреже мора бити min 0,5 m.

Гасни прикључак

Гасни прикључак је део дистрибутивног гасовода који спаја уличну мрежу са унутрашњом гасном инсталацијом.

При полагању гасног прикључка нарочито поштовати следеће одредбе прописа:

- цевовод се полаже на дубину укопавања од мин. 0,8 m.
- најмање растојање цевовода од свих укопаних инсталација мора бити 0,2 m,
- траса цевовода се води најкраћим путем и мора остати трајно приступачна,
- положај и дубина укопавања гасног прикључка снимају се геодетски,
- гасни прикључак не полаже се у складишта запаљивих и експлозивних материја,
- гасни прикључак завршава се на приступачном месту главним запорним цевним затварачем, који може да се угради непосредно по уласку у зграду или ван ње (у прикључном ормарићу или у зидном ормарићу),
- мерно-регулациони сет не сме се постављати унутар објекта, на места где нема природне вентилације, мора бити удаљена од електричног ормарића минимално 1 m, као и од отвора на објекту (прозора, врата) минимално 1 m мерено по хоризонтали.

При пројектовању и изградњи гасне котларнице придржавати се Правилника о техничким нормативима за пројектовање, грађење, погон и одржавање гасних котларница ("Службени лист СФРЈ", бр. 10/90):

- Вентилацију котларнице извести природним путем, преко доводне вентилационе решетке у спољашњим вратима, и одводне вентилационе решетке, која се угрђује на наспрамном зиду котларнице (при врху зида).
- Одвод продуката сагоревања се врши преко димњака са димњачком цеви. Не постоји опасност од прескока пламена.
- Код улазних врата котларнице предвидети тастер за нужно искључење комплетне електро инсталације у котларнице.
- Изградити АБ постоље за котао.

Изградња ГМРС, МРС-а и РоС-а

Услови за изградњу комплекса МРС и ГМРС издаваће се на основу овог Плана и важећих превилника који ову област уређују.

Ако се укаже потреба у насељу за ширењем постојећег комплекса, потреба за образовањем новог комплекса, услови за изградњу и уређење би се стекли по предходно урађеном плану детаљне регулације, а на основу важећих закона и прописа који ову област регулишу.

Минимална удаљеност мернорегулационих станица МРС, ГМРС и регулационо одоризаторских станица РоС у објектима од чврстог материјала од пословних и производних зграда, радионица и складишта запаљивих материјала износи 15m.

Минимална удаљеност мернорегулационих станица МРС, ГМРС у објектима од чврстог материјала од трафо станице износи 30 m.

Мернорегулационе станице (МРС) се по правилу смештају у засебне објекте или металне ормане на посебним темељима. Растојања од других објеката су:

	Улазни притисак од 7 bar	Улазни притисак од 7 до 13
до зграда и других објеката	10 m	15 m
до пута (од ивице)	5 m	8 m
до надземних електричних водова	1,5 висина стуба	

Растојања у табели дата су у метрима, рачунајући код путева од ивице путног појаса.

Простор на коме се подиже МРС мора бити ограђен мрежом или неком другом врстом оградe. Удаљеност оградe од спољних зидова МРС мора бити 3 m. Ограда мора бити висока најмање 2 m.

Бушотине

- удаљеност од бушотине од заштитног појаса јавних објеката и стамбених зграда износи најмање две висине торња бушотине,
- од ивице појаса јавних саобраћајница удаљеност осе бушотине мора износити најмање 15 m,
- објекти за експлоатацију нафте, земних гасова и слојне воде не смеју бити удаљени мање од 30 m од ивице јавних објеката и стамбених зграда и 10 m од ивице појаса јавних саобраћајница и телефонских линија.

Правила за изградњу на површинама претежне намене

Правила за изградњу гасовода средњег притиска, гасни прикључак, изградњу MPC-а и PoC-а и бушотине на површинама претежне намене, исти су као услови за изградњу на површинама јавне намене описано у овом поглављу 3.9.

3.10. ПРАВИЛА ЗА ИЗГРАДЊУ МРЕЖЕ И ОБЈЕКТА ЕЛЕКТРОНСКЕ КОМУНИКАЦИОНЕ ИНФРАСТРУКТУРЕ

Правила за изградњу на површинама јавне намене

- Електронска комуникациона мрежа обухвата све врсте каблова који се користе за потребе комуникација (бакарне, коаксијалне, оптичке и др).
- Комуникациону мрежу градити у коридорима саобраћајница;
- Дубина полагања каблова треба да је најмање 0,8 - 1,2 m или постављањем каблова у микроровове;
- У коридорима државних путева каблови који се граде паралелно са државним путем, морају бити постављени минимално 3,0 m од крајње тачке попречног профила пута - ножице насипа трупа пута или спољне ивице путног канала за одводњавање;
- Укрштање са путем извести искључиво механичким подбушивањем испод трупа пута, управно на предметни пут у прописаној заштитној цеви;
- Заштитна цев мора бити постављена на целој дужини између крајњих тачака попречног профила пута, увећана за по 3,0 m са сваке стране;
- Минимална дубина постављања каблова и заштитних цеви (при укрштању са државним путем) износи 1,35 - 1,5 m, мерено од најниже горње коте коловоза до горње коте заштитне цеви;
- Минимална дубина предметних инсталација и заштитних цеви испод путног канала за одводњавање (постојећег или планираног) од коте дна канала до горње коте заштитне цеви износи 1,0 - 1,2 m;
- Укрштање планираних инсталација удаљити од укрштања постојећих инсталација на мин. 10,0 m;
- Ако већ постоје трасе, нове комуникационе каблове полагати у исте;
- При паралелном вођењу комуникационих и електроенергетских каблова до 10 kV најмање растојање мора бити 0,5 m, а 1,0 m за каблове напона преко 10 kV.
- При укрштању најмање вертикално растојање од електроенергетског кабла мора бити 0,5 m, а угао укрштања око 90°;
- При укрштању електронског комуникационог кабла са цевоводом водовода и канализације вертикално растојање мора бити најмање 0,5 m;
- При приближавању и паралелном вођењу електронског комуникационог кабла са цевима водовода хоризонтално растојање мора бити најмање 0,6 m, односно 0,5 m при приближавању и паралелном вођењу комуникационог кабла са канализацијом;
- При укрштању електронског комуникационог кабла са цевоводом гасовода вертикално растојање мора бити најмање 0,4 m;
- При приближавању и паралелном вођењу електронског комуникационог кабла са цевоводом гасовода хоризонтално растојање мора бити најмање 0,4 - 1,5 m, у зависности од притиска гасовода;
- У циљу обезбеђења потреба за новим прикључцима на електронску комуникациону мрежу и преласка на нову технологију развоја у области електронских комуникација, потребно је обезбедити приступ свим планираним објектима путем канализације, од планираног окна до просторије планиране за смештај електронске комуникационе опреме унутар парцела корисника;
- За потребе удаљених корисника, може се градити бежична (PP) електронска комуникациона мрежа.

Условизаприкључење на ЕК инфраструктуру

- У циљу обезбеђења потреба за новим ЕК прикључцима и преласка на нову технологију развоја у области ЕК потребно је обезбедити приступ свим планираним објектима путем ЕК канализације, од планираног ЕК окна до просторије планиране за смештај ЕК опреме унутар парцеле корисника, или до објекта на јавној површини.

Правила за изградњу на површинама претежне намене

Прикључење корисника на електронску комуникациону мрежу извести подземним прикључком по условима надлежног предузећа.

Условизаизградњу бежичне ЕК мреже (РР) и припадајућих објеката

- Објекти за смештај електронских комуникационих уређаја фиксне, мобилне комуникационе мреже и опреме за РТВ и КДС, мобилних централа, базних радио станица, радио релејних станица, као и антене и антенски носачи могу се поставити у оквиру објекта, на слободном простору, у зонама привредне делатности, у објекту у оквиру појединачних корисника или у оквиру комплекса појединачних корисника;
- Слободностојеће антенске стубове, као носаче антена по могућности градити у радним зонама и на периферији насеља;
- Слободностојећи антенски стубови, као носачи антена, не могу се градити у комплексима школа, вртића, домова здравља, старачких домова и слично;
- У централним деловима насеља као носаче антена користити постојеће антенске стубове;
- Објекат за смештај електронске комуникационе и РТВ опреме може бити зидани или монтажни;
- Напајање електричном енергијом вршиће се из нисконапонске мреже 0,4 kV;
- До комплекса за смештај мобилне комуникационе опреме и антенских стубова са антенама обезбедити приступни пут мин. ширине 3,0 m до најближе јавне саобраћајнице;
- Мин. површина за изградњу РБС треба да буде 10,0 x 10,0 m.
- За потребе садржаја изградиће се армирано-бетонски стуб као носач антена.
- Обезбедити колско-пешачки прилаз објекту мин. ширине 3,0 m са сервисне саобраћајнице.
- Површину за изградњу РБС оградити оградом мин. висине 2,0 m.
- Слободне површине комплекса озеленити.

3.11. ПРАВИЛА ЗА ОЗЕЛЕЊАВАЊЕ

Планиране категорије зелених површина ће бити груписане у три основне групе:

- зелене површине јавног коришћења;
- зелене површине ограниченог коришћења;
- зелене површине специјалне намене.

3.11.1. Зелене површине јавног коришћења

Парк

Парк представља зелену површину, која композиционо чини целину у којој мрежа парковских путева и стаза повезује остале композиционе елементе: (пољане, платое са местима за одмор, игру деце и забаву, рекреацију). У том контексту треба уредити површине намењене парковском зеленилу.

Зонирањем површина могу се издвојити следеће функционалне зоне од укупне површине парка:

- миран одмор и шетња и
- дечија игралишта (за предшколски узраст).

У оквиру парковске површине не могу се градити објекти чија је функција супротна основној функцији парка.

У укупном билансу парка алеје, путеви и стазе треба да заузму од 5-20% површине. Парк опремити вртно - архитектонским елементима и уредити у вртно - пејсажном или мешовитом стилу. Најмање 70% површине парка треба да буде под зеленилом.

Улично зеленило

Основни задатак ових зелених површина је да изолују пешачке токове и ободне зграде од колског саобраћаја и створе повољне санитарно-хигијенске и микроклиматске услове и повећају естетске квалитете градског пејсажа. Од укупне површине уличних коридора, око 30% треба да је под зеленилом.

Формирати једностране и двостране дрвореде или засаде од шибља у свим улицама у којима дрвореди нису формирани и у којима постоји довољна ширина уличног профила.

У ширим уличним профилима могуће је формирати групе садница лишћара и четинара са спратом шибља. Ради безбедности саобраћаја дрвеће садити на 2,0 m од ивице коловоза, а шибље 2,0 m од ивице зелене траке. Растојање стабала од објеката не би требало да буде мање од 4,5-7,0 m што зависи од избора врста. Растојање између дрворедних садница је најмање 5,0 m, а у зависности од врсте креће се од 5-15,0 m. Ове просторе треба допунити клупама за седење, вртним мобилијаром и реквизитима за игру деце, у складу са просторним могућностима и наменом околног простора.

За сваку улицу у којима не постоје дрвореди је потребно изабрати по једну врсту дрвећа (липа, дивљи кестен, јавор, софора и др.) и тиме обезбедити индивидуалност улице. При томе треба водити рачуна о карактеру улице, правцу доминантног ветра, као и смени фенолошких аспеката.

3.11.2. Зелене површине ограниченог коришћења

Спортско-рекреативне површине

У оквиру постојећих и планираних спортско-рекреативних површина зелене површине ће чинити значајан проценат комплекса. Спортско-рекреативне површине подразумевају организовање пасивног и активног одмора и рекреације. Комплекс озеленити парковским зеленилом у складу са просторним могућностима, с тим да учешће зеленила буде минимално 40% од укупне површине комплекса. Спортско-рекреативне површине треба да буду заштићене од ветра и добро повезане са осталим деловима насеља. Зеленило спортско рекреативних површина треба да буде распоређено тако да створи сенку на јужним експозицијама. Његова функција је пре свега заштитна, мелиоративна, санитарно-хигијенска и друштвено-социјална. На местима окупљања посетилаца, применити парковска решења применом декоративних врста.

Зелене површине комплекса школа и предшколских установа

При решавању слободног простора школских комплекса, треба задовољити две основне функције: санитарно-хигијенску и фискултурно-рекреативну. За наше нормативе величина школског дворишта треба да буде од 25-35 m² по ученику. У густом градском ткиву површина по ученику може да буде 10-15 m², али не мања од 6 m² по ученику.

Најчешћи облик у решавању уређења школског дворишта је комбинација геометријског и пејсажног стила ("микст" стил). Основне површине које школско двориште треба да обухвата сем објеката су: отворене површине за физичку културу, економско двориште, школски врт и слободне зелене површине.

Зелене површине треба да чине 40-50% школског комплекса и најчешће се постављају ободно, где ће имати функцију изолације самог комплекса од околних саобраћајница и суседа. Овај зелени тампон треба да буде довољно густ и широк, састављен од четинарског и листопадног дрвећа и шибља, да би обезбедио повољне микроклиматске услове, смањив буку и задржао издувне гасове и прашину са околних саобраћајница. Зелене површине испред саме зграде школе треба да су у складу са архитектуром и декоративно обрађене са више цветног материјала, декоративног шибља и дрвећа. При избору биљних врста водити рачуна да нису отровне, без бодљи и да одговарају условима станишта. Избор врста треба да буде довољно разноврстан да би ученике упознао са биљним богатством.

Предшколске установе треба да пруже услове за безбедан боравак и да задовоље здравствено - хигијенске услове. Потребно је предвидети величину отвореног простора од најмање 15 m² по детету. У оквиру ових површина потребно је предвидети терене за игре (лоптом, ритмичке игре, слободно кретање и трчања, трим стаза), простор у који се постављају справе са пешчаником, а по могућности и "градилиште" за децу и башту за гајење цвећа и поврћа. Зелене површине треба да буду уређене на исти начин као и зелене површине школа.

Постојеће комплексе школа и предшколских установа уредити према овом концепту, у складу са просторним могућностима.

Зелене површине радних комплекса

Зеленило радних комплекса представља саставни део градског система зеленила. Главне функције ових зелених површина су стварање повољног микроклимата, заштита од прашине и гасова, као и стварање слободних простора за краћи одмор радника.

Зеленило радних површина треба формирати унутар комплекса, тако да заузима 30-40% укупне површине. У оквиру овог процента треба формирати заштитно зеленило ободом комплекса.

Избор биљних врста одређује се према карактеристикама производње, карактеру и концентрацији штетних материја и према њиховим еколошким, функционалним и декоративним својствима. Засади треба да се карактеришу високом отпорношћу на гасове, дим и прашину.

У планираним радним зонама треба формирати зеленило које ће омогућити изолацију главних административних и јавних објеката, главних пешачких праваца и створити одређену просторну композицију у комплексу, са платоима за миран одмор и сл.

Зелене површине у оквиру становања

Зелене површине у оквиру породичног становања

У укупном билансу територије под зеленилом, ова категорија зеленила има великог удела, јер је претежна намена у насељу управо породично становање.

Ова категорија зеленила је важна са санитарно-хигијенског становишта, а пружа и интимније повезивање човека са природом. Врт око куће обезбеђује мир, хигијенске услове становања без буке и прашине и ствара могућност активног одмора.

У врту могу да постоје следеће функционалне целине: предврт, простор намењен мирном одмору или игри деце, повртњак, воћњак и економски део.

Композицију врта треба да чине различите категорије биљних врста, грађевински и вртно-архитектонски елементи и мобилијар. Избор биљних врста и начин њиховог комбиновања треба да су у складу са околним пејсажом и општим условима средине.

Основу сваког врта треба да чини добро урађен и негован травњак. Проценат озелењености грађевинских парцела треба да буде најмање 30%.

Зеленеповршинеуоквирустановањасаделатностимамалепривредеипољопривреде

Зелене површине у оквиру становања са радом треба да чине мин. 30% површине парцеле, да обезбеде хигијенске услове становања и рада формирањем заштитног зеленила око радних садржаја, уз примену аутохтоних лишћарских врсте. У делу парцеле где су смештени административни објекти и они намењени становању, могуће је коришћење декоративних дендролошких врста, укључујући и четинарске. Није дозвољено коришћење инвазивних врста.

3.11.3. Зелене површине специјалне намене

Зелене површине гробља

Зелене површине гробља треба уредити у парковском стилу, а ободом комплекса формирати појас заштитног зеленила (ширине од 10-15,0 m). Код изразито архитектонске концепције гробља однос површина за сахрањивање према осталим садржајима је 60:40%, док је код пејсажне 40:60%.

Избор садног материјала треба да је такав да се избегава претерано засенчење, околина треба да буде достојанствена, мирна, са превагом зелене боје разних нијанси. У појасу зеленила формирају се места за одмор, пре свега у близини улаза и прилаза гробљу. Треба тежити постизању јединственог обележавања гробова.

3.11.4. Општи услови за озелењавање

Да би озелењавање насеља дало очекиване резултате у будућности неопходно је:

- Поштовати просторне диспозиције разних категорија зеленила дефинисаних овим Планом;
- Поштовати проценат заступљености разних категорија зеленила у зонама и целинама основних намена у насељу;
- За делове насеља у којима је предвиђена даља урбанистичка разрада применити опште поставке дате овим Планом;
- У деловима насеља који се даље не разрађују урбанистичком документацијом, озелењавање ће се спроводити према условима издатим у складу са овим Планом и осталом техничком документацијом у складу са Законом. За озелењавање је неопходна геодетска подлога са снимљеном хоризонталном и вертикалном представом терена и комплетном инфраструктуром. Озелењавање ускладити са подземном и надземном инфраструктуром и техничким нормативима за пројектовање зелених површина.

Дрвеће садити на минималној удаљености од:

- | | |
|----------------|-------|
| - водовода | 1,5 m |
| - канализације | 1,5 m |
| - електрокабла | 2,0 m |
| - ек мреже | 1,5 m |
| - гасовода | 1,5 m |

Однос лишћара и четинара треба да буде 5:1, а саднице I класе мин. 4-5 година старости.

При формирању заштитног и линијског зеленила уз саобраћајнице руководити се, одредбама Закона о јавним путевима.

4. ЕТАПЕ И ФАЗЕ ЗА РЕАЛИЗАЦИЈУ ПЛАНА

Доношењем овог Плана **престаје да важи** Урбанистички план месне заједнице Наково из 1984. године.

Усвајањем овог Плана решавају се кључни проблеми функционалне организације простора у обухвату Плана, дефинишу се површине јавне намене, услови грађења, заштите и итд.

Након усвајања Плана генералне регулације насеља Наково од стране Скупштине општине Кикинда, а на начин и по поступку предвиђеном Законом, предузимају се следеће радње:

- Израда Плана детаљне регулације,
- Израда Урбанистичких пројеката,
- Разграничење планираног грађевинског земљишта за јавне намене,
- Израда Пројеката за парцелацију, препарцелацију,
- Издавање Извода из Плана детаљне регулације,
- Израда пројектно - техничке документације за инфраструктурне и остале објекте и зелене површине.

Усвајањем Плана генералне регулације насеља Наково стварају се услови за директно спровођење Плана изградом пројеката парцелације, односно пројеката препарцелације, за потребе формирања грађевинских парцела и издавањем локацијске дозволе.

У оквиру реализације предметног Плана могућа је етапност изградње с обзиром да су за изградњу и реализацију предвиђених садржаја неопходна значајна финансијска средства.

Предметним Планом се предвиђа изградња нових инфраструктурних коридора, изградња нових објеката и уређење и реконструкција постојећих.

Овим Планом је поред грађевинског земљишта (насеља и изван насеља), обухваћено око 2,71 ha обрадивог пољопривредног земљишта. Пољопривредно земљиште се користи, обрађује и уређује у складу са Законом о пољопривредном земљишту ("Службени гласник РС", бр. 62/06). Изградња на парцелама пољопривредног земљишта, које се налазе у обухвату Плана, реализоваће се применом правила грађења на пољопривредном земљишту из Просторног плана општине Кикинда ("Службени лист општине Кикинда", бр. 16/13).

4.

На основу члана 35. и члана 216. став 2. Закона о планирању и изградњи („Сл. гласник РС“, број 72/09, 81/09 – испр., 64/10 – одлука УС, 24/11, 121/12, 42/13 – одлука УС, 50/13–одлука УС, 98/13–одлука УС, 132/14 и 145/14) и члана 31. Статута општине Кикинда („Сл. лист општине Кикинда“, број 4/06 -пречишћен текст, 2/08, 19/08, 26/08, 7/09, 18/09, 7/10 и 39/12) након извршене стручне контроле и јавног увида, а по прибављеном позитивном мишљењу Комисије за планове од 06.02.2015. године, Скупштина општине Кикинда на седници одржаној дана 20.03.2015. године, донела је

О Д Л У К У О ДОНОШЕЊУ ПЛАНА ГЕНЕРАЛНЕ РЕГУЛАЦИЈЕ НАСЕЉА БАШАИД

Члан 1.

Доноси се **План генералне регулације насеља Башаид** (у даљем тексту: План генералне регулације), према Елаборату израђеном од стране ЈП „Завод за урбанизам Војводине“, Нови Сад.

Члан 2.

Граница подручја обухваћеног Планом генералне регулације описана је следећим тачкама: почетна тачка описа границе грађевинског земљишта у грађевинском подручју насељеног места Башаид је тачка 1, која се налази на тромеђи пољских путева, парцеле 11111/2 и 7270 и парцеле 7256.

Од тромеђе граница у правцу југоистока прати јужну међу пута, парцела 7270 до тачке 2 на тромеђи пута и парцела 7268 и 7269.

Од тачке 2 граница наставља у правцу југоистока и прати јужну међу парцела 7269, 7268, 7270, 7271 и 7272/1 и пресецајући државни пут Ib реда бр.13(М-24), парцела 11082/2 долази до тачке 3, која се налази на четворомеђи државног пута и парцела 8312, 1429 и 130.

Од четворомеђе граница наставља у правцу југоистока и прати северну међу парцела 130, 144, 151, 152 и 1423 до тачке 4 на тромеђи пољског пута, парцела 8314, улице Ђуре Јакшића, парцела 1423 и парцеле 8288.

Од тромеђе граница у правцу југа прати западну међу парцела 8314 и 8315 до тромеђе пољског пута, парцела 8411, улице 4.октобра, парцела 1465 и парцеле 1020/1, мења правац ка истоку, прати северну међу парцеле 1020/1 до тромеђе пољског пута, парцела

8411 и парцела 1020/1 и 8412, скреће ка југу и прати западну међу парцеле 8412 до тачке 5, која се налази на тромеђи пута, парцела 11153 и парцела 1034 и 8412.

Од тачке 5 граница наставља у правцу североистока и прати северну међу пута, парцела 11153 и источну и северну међу парцеле 1019 и долази до тачке 6, која се налази на тромеђи парцела 1010, 1011 и 1019.

Од тромеђе граница мења правац ка југу и прати западну међу парцеле 1049 до тачке 7, ломи се према југу до тромеђе катастарских парцела бр. 1466, 9292 и 1019 (тачка 8). Од тачке 8 граница мења правац ка југу и источном међом улице 4.октобра, парцела 1480 долази до тромеђе улице, пута Башаид – Торда, парцела 11092 и парцеле 9295/13 где скреће у правцу југоистока и пратећи северну међу пута долази до тачке 9, која се налази на тромеђи пута и парцела 9295/13 и 9297.

Од тачке 9 граница у правцу запада пресеца пут и прати северну међу парцеле 9341 и дужином од око 230 м прати северну међу парцеле 9342 до тачке 10, која се налази на међи улице Војице Кнежевића, парцела 1505 и парцеле 9342.

Од тачке 10 граница под правим углом мења правац ка југу и пресецајући парцелу 9342 и пут, парцела 9395 долази до тромеђе пута и парцела 9399 и 9400, скреће ка западу и прати северну међу парцела 9399 и 9397 до тромеђе државног пута Ib реда бр.13 (М-24), парцела 11083, поново мења правац ка југу и дужином од око 130 м прати источну међу државног пута и долази до тачке 11, која се налази на међи државног пута и парцеле 9398.

Од тачке 11 граница наставља у правцу и пресеца државни пут и даље ка северу пратећи западну међу државног пута долази до тромеђе државног пута Ib реда бр.13 (М-24), парцела 11083, пољског пута, парцела 9787/7 и парцеле 9787/5 и даље ка западу прати јужну међу парцела 9787/5 и 9787/8 и долази до тачке 12, која се налази на тромеђи улице Војице Кнежевића, парцела 1498 и парцела 9787/5 и 9788.

Од тромеђе граница наставља у правцу запада прати јужну међу улице, парцела 1498 и источну међу парцела 9797, 9796, 9793, 9792/1, 9791/2 и 9790 и долази до тачке 13, која се налази на тромеђи државног пута IIа реда бр.117 (Р-114), парцела 11094, улице Бранислава Нушића, парцела 1489 и парцеле 9790.

Од тачке 13 граница у правцу запада прати јужну међу државног пута до тачке 14, која се налази на тромеђи државног пута IIа реда бр.117 (Р-114), парцела 11094, пољског пута, парцела 9805 и парцеле 9806/1.

Од тромеђе граница у правцу севера пресеца државни пут и прати западну међу парцела 619 и 618 до тачке 15, која се налази на тромеђи Башаидског канала, парцела 11045/2 и парцела 618 и 11039.

Од тромеђе граница наставља у правцу севера и прати источну међу Башаидског канала, парцела 11045/2, ломи се на тромеђи парцеле 1424, 11111/2 и 11045/2, и потом прати јужну и источну међу пољског пута, парцела 11111/2 и долази до почетне тачке описа границе грађевинског подручја насеља Башаид.

Укупна површина планског подручја износи 248,82ha.

Члан 3.

План генералне регулације одређен је Елаборатом који садржи:

Текстуални део

Увод

I Полазне основе

1. Извод из текстуалног дела усвојеног Концепта плана и

II Плански део, који садржи:

1. Границе обухвата плана и грађевинског подручја

2. Правила уређења

3. Правила грађења

Графички део

1. Постојеће стање

2. Планска решења Плана генералне регулације

Саставни делови ове Одлуке су сви текстуални и графички прилози Елабората.

Члан 4.

Саставни део Плана је и Решење Секретаријата за стамбено-комуналне послове, урбанизам и привреду Општинске управе општине Кикинда о неприступању изради стратешке процене утицаја Плана генералне регулације на животну средину („Службени лист општине Кикинда”, број 20/2014).

Члан 5.

План генералне регулације израђен је у шест примерака у аналогном и шест примерака у дигалном облику и биће потписан и оверен на прописан начин.

Члан 6.

Простор обухваћен Планом може се користити само на начин предвиђен Планом.

Члан 7.

О спровођењу Плана стараће се Секретаријат за стамбено-комуналне послове, урбанизам и привреду Општинске управе општине Кикинда.

Трошкове спровођења Плана сносиће општина Кикинда.

Члан 8.

Текстуални део Плана објавити у „Службеном листу општине Кикинда“, а План у целини на интернет порталу општине Кикинда.

План генералне регулације и ова Одлука ступају на снагу осмог дана од дана објављивања у „Службеном листу општине Кикинда“.



Република Србија
Аутономна Покрајина Војводина
ОПШТИНА КИКИНДА
СКУПШТИНА ОПШТИНЕ
Број: III-04-06-10/2015
Дана: 20.03.2015. године
К И К И Н Д А

ПРЕДСЕДНИЦА СО КИКИНДА
Александра Мајкић с.р.

**РЕПУБЛИКА СРБИЈА АУТОНОМНА ПОКРАЈИНА
ВОЈВОДИНА ОПШТИНА КИКИНДА**

Комисија за планове:

(потпис председника Комисије)

**Орган надлежан за послове
урбанистичког планирања:**

(потпис овлашћеног лица)

Број:

Дана:

ПЛАН ГЕНЕРАЛНЕ РЕГУЛАЦИЈЕ НАСЕЉА БАШАИД

- НАЦРТ ПЛАНА -



ЈП ЗАВОД ЗА УРБАНИЗАМ ВОЈВОДИНЕ - НОВИ САД



Е - 2476

ОДГОВОРНИ УРБАНИСТА

ДИРЕКТОР

Оливера Сенковић, дипл.инж.арх.

Владимир Зеленовић, дипл.инж.маш.



ЈАВНО ПРЕДУЗЕЋЕ ДИРЕКЦИЈА ЗА ИЗГРАДЊУ ГРАДА КИКИНДА

В.Д. ДИРЕКТОР

Даница Сантовац, дипл.економиста

Нови Сад, фебруар 2015. године

**НАЗИВ ПЛАНСКОГ
ДОКУМЕНТА:**

ПЛАН ГЕНЕРАЛНЕ РЕГУЛАЦИЈЕ НАСЕЉА БАШАИД

НАРУЧИЛАЦ:

ОПШТИНА КИКИНДА

ПРЕДСЕДНИК ОПШТИНЕ:

Павле Марков

НОСИЛАЦ ИЗРАДЕ ПЛАНА:

Секретаријат за стамбено-комуналне послове,
урбанизам и привреду

ОБРАЂИВАЧ ПЛАНА:

ЈП "Завод за урбанизам Војводине" Нови Сад
Железничка 6/III

ДИРЕКТОР:

Владимир Зеленовић, дипл.инж.маш.

Е –БРОЈ:

2482

**ОДГОВОРНИ
УРБАНИСТА:**

Оливера Сенковић, дипл.инж.арх.

СТРУЧНИ ТИМ:

мр Владимир Пихлер, дипл.инж.арх.
Далибор Јурица, дипл.инж.геод.
Зоран Кордић, дипл.инж.саобр.
мр Љубица Протић Еремић, дипл.инж.хорт. др
Оливера Добривојевић, дипл.пр.планер
Мирољуб Љешњак, дипл.инж.пољ. Љиљана
Јовичић Малешевић, дипл.екон. Бранко
Мировановић, дипл.инж.мелио.
Зорица Санадер, дипл.инж.елек.
Милан Жижић, дипл.инж.маш.
Теодора Томин Рутар, дипл. прав.
Дејан Илић, грађ.техн.
Драгана Матовић, оператер
Аљоша Дабић, копирант

ЈП "ДИРЕКЦИЈА ЗА ИЗГРАДЊУ ГРАДА"

Кикинда, Трг српских добровољаца 11

ДИРЕКТОР:

Даница Сантовац, дипл.економиста

СТРУЧНИ ТИМ:

Лидија Новаковић Србљин, дипл.инж.арх.
Анкица Максић, дипл.инж.грађ.
Јелена Васић, дипл.инж.арх.
Славица Симулов, дипл. инж.грађ.

A) ТЕКСТУАЛНИ ДЕО:

УВОД	1
I ПОЛАЗНЕ ОСНОВЕ	2
1. ИЗВОД ИЗ ТЕКСТУАЛНОГ ДЕЛА УСВОЈЕНОГ КОНЦЕПТА ПЛАНА	2
II ПЛАНСКИ ДЕО	5
1. ГРАНИЦА ОБУХВАТА ПЛАНА И ГРАЂЕВИНСКОГ ПОДРУЧЈА	5
1.1. ГРАНИЦА ОБУХВАТА ПЛАНА - граница грађевинског земљишта у грађевинском подручју	5
2. ПРАВИЛА УРЕЂЕЊА	6
2.1. КОНЦЕПЦИЈА УРЕЂЕЊА И ПОДЕЛА ПРОСТОРА НА ПОСЕБНЕ ЦЕЛИНЕ	6
2.1.1. Концепција уређења	6
2.1.2. Функционалне целине	6
2.1.2.1. Центар насеља	6
2.1.2.2. Становање	8
2.1.2.3. Радне површине	9
2.1.2.4. Зеленило и спортско-рекреативне површине	9
2.1.2.5. Комуналне површине	10
2.1.3. Биланс површина	10
2.2. ПРОСТОРНЕ ЦЕЛИНЕ ЗА КОЈЕ СЕ ОБАВЕЗНО ДОНОСИ ПЛАН ДЕТАЉНЕ РЕГУЛАЦИЈЕ	10
2.3. ПРЕДВИЂЕНИ РОКОВИ ЗА ИЗРАДУ ПЛАНА ДЕТАЉНЕ РЕГУЛАЦИЈЕ	11
2.4. ОПШТА И ОРЈЕНТАЦИОНА ПРАВИЛА УРЕЂЕЊА ЗА ДЕЛОВЕ ПРОСТОРА У ОБУХВАТУ ЗА КОЈЕ ЈЕ ОДРЕЂЕНА ДАЉА ПЛАНСКА РАЗРАДА	11
2.4.1. Општа правила уређења за даљу планску разраду	11
2.4.2. Орјентациони урбанистички показатељи за даљу планску разраду	12
2.5. ЛОКАЦИЈЕ ЗА КОЈЕ СЕ ОБАВЕЗНО РАДИ УРБАНИСТИЧКИ ПРОЈЕКАТ	12
2.6. ЛОКАЦИЈЕ ЗА КОЈЕ СЕ ОБАВЕЗНО РАСПИСУЈЕ ЈАВНИ АРХИТЕКТОНСКИ ИЛИ УРБАНИСТИЧКИ КОНКУРС	13
2.7. ОПИС БЛОКОВА И ОСНОВНИ УРБАНИСТИЧКИ ПАРАМЕТРИ	13
2.8. РЕГУЛАЦИОНЕ ЛИНИЈЕ УЛИЦА И ЈАВНИХ ПОВРШИНА И ГРАЂЕВИНСКЕ ЛИНИЈЕ СА ЕЛЕМЕНТИМА ЗА ОБЕЛЕЖАВАЊЕ НА ГЕОДЕТСКОЈ ПОДЛОЗИ, НИВЕЛАЦИОНЕ КОТЕ УЛИЦА И ЈАВНИХ ПОВРШИНА	15
2.8.1. План регулације	15
2.8.2. План нивелације	15
2.8.3. Парцелација и препарцелација	15
2.8.3.1. Парцелација	15
2.8.3.2. Препарцелација	15
2.8.4. Површине планиране за јавне садржаје и објекте	15
2.9. ТРАСЕ, КОРИДОРИ И КАПАЦИТЕТИ ЗА САОБРАЋАЈНУ, ЕНЕРГЕТСКУ, КОМУНАЛНУ И ДРУГУ ИНФРАСТРУКТУРУ	16
2.9.1. Саобраћајна инфраструктура	16
2.9.2. Водопривредна инфраструктура	23
2.9.3. Електроенергетска инфраструктура	26
2.9.4. Термоенергетска инфраструктура и минералне сировине	27
2.9.5. Електронска комуникациона инфраструктура	27
2.9.6. Зелене површине	29
2.10. СТЕПЕН КОМУНАЛНЕ ОПРЕМЉЕНОСТИ ГРАЂЕВИНСКОГ ЗЕМЉИШТА ПО ЦЕЛИНАМА ПЛАНСКОГ ДОКУМЕНТА, КОЈИ ЈЕ ПОТРЕБАН ЗА ИЗДАВАЊЕ ЛОКАЦИЈСКЕ И ГРАЂЕВИНСКЕ ДОЗВОЛЕ	29
2.11. ОПШТИ И ПОСЕБНИ УСЛОВИ И МЕРЕ ЗАШТИТЕ ПРИРОДНОГ И КУЛТУРНОГ НАСЛЕЂА, ЖИВОТНЕ СРЕДИНЕ И ЖИВОТА И ЗДРАВЉА ЉУДИ	30
2.11.1. Евидентирани и заштићени делови природе и непокретна културна добра	30
2.11.1.1. Заштићена природна добра	30

2.11.1.2. Заштићена непокретна културна добра	31
2.11.2. Општи и посебни услови и мере заштите живота и здравља људи и заштите од пожара, елементарних непогода, техничко-технолошких несрећа и ратних дејстава.....	33
2.11.3. Општи и посебни услови и мере заштите животне средине.....	35
2.11.4. Општи и посебни услови којима се површине и објекти јавне намене чине приступачним особама са инвалидитетом, у складу са стандардима приступачности	36
2.11.5. Мере енергетске ефикасности изградње	36
3. ПРАВИЛА ГРАЂЕЊА.....	37
3.1. ПРАВИЛА ЗА РЕКОНСТРУКЦИЈУ И АДАПТАЦИЈУ ПОСТОЈЕЋИХ ОБЈЕКТА	37
3.2. ПРАВИЛА ГРАЂЕЊА ЗА НАСЕЉСКИ ЦЕНТАР И ЦЕНТРАЛНЕ САДРЖАЈЕ	38
3.2.1. Правила грађења за грађевинске парцеле намењене објектима од општег значаја и пословању.....	38
3.2.2. Правила грађења за грађевинске парцеле намењене становању	44
3.3. ПРАВИЛА ГРАЂЕЊА ЗА СТАНОВАЊЕ.....	48
3.4. ПРАВИЛА ГРАЂЕЊА ЗА РАДНЕ САДРЖАЈЕ	53
3.5. ПРАВИЛА ГРАЂЕЊА ЗА ИНФРАСТРУКТУРНЕ И КОМУНАЛНЕ САДРЖАЈЕ	58
3.6. ПРАВИЛА ГРАЂЕЊА ЗА ЗЕЛЕНЕ И СПОРТСКО-РЕКРЕАТИВНЕ ПОВРШИНЕ	58
3.6.1. Парковска површина	60
3.6.2. Заштитно зеленило.....	60
3.7. ПРАВИЛА ЗА ИЗГРАДЊУ МРЕЖА И ОБЈЕКТА ИНФРАСТРУКТУРЕ.....	60
3.7.1. Правила за изградњу мрежа и објекта инфраструктуре на површинама јавне намене	60
3.7.1.1. Правила за изградњу мреже и објекта саобраћајне инфраструктуре .	60
3.7.1.2. Правила за изградњу мреже и објекта водопривредне инфраструктуре.....	63
3.7.1.3. Правила за изградњу мреже и објекта електроенергетске инфраструктуре.....	65
3.7.1.4. Правила за изградњу мреже и објекта гасоводне инфраструктуре.....	67
3.7.1.5. Правила за изградњу мреже и објекта електронске комуникационе инфраструктуре.....	70
3.7.1.6. Правила за озелењавање јавних површина	71
3.7.2. Правила за изградњу мрежа и објекта на површинама претежне намене	75
3.7.2.1. Правила за изградњу мреже и објекта саобраћајне инфраструктуре .	75
3.7.2.2. Правила за изградњу мреже и објекта водопривредне инфраструктуре.....	75
3.7.2.3. Правила за изградњу мреже и објекта електроенергетске инфраструктуре.....	76
3.7.2.4. Правила за изградњу мреже и објекта гасоводне инфраструктуре.....	77
3.7.2.5. Правила за изградњу мреже и објекта електронске комуникационе инфраструктуре.....	79
3.7.2.6. Правила за озелењавање	79
3.8. ЕТАПЕ ЗА РЕАЛИЗАЦИЈУ ПЛАНА	80

Б) ГРАФИЧКИ ДЕО:

Ред. бр.	Назив карте	Размера
1.	Постојеће стање	
1.1.	Извод из Просторног плана општине Кикинда	-
1.2.	Постојећа функционална намена простора	1:5000
2.	Планска решења Плана генералне регулације	
2.1.	Катастарски план са границом простора у обухвату Плана	1:5000
2.2.	Границе плана и границе планираног грађевинског земљишта насеља са претежном наменом површина	1:5000
2.3.	Предлог површина јавне намене	1:5000
2.4.	Саобраћајна инфраструктура, регулација и нивелација	1:5000
2.5.	Водопривредна инфраструктура	1:5000
2.6.	Термоенергетска инфраструктура	1:5000
2.7.	Електроенергетска и електронска-комуникациона инфраструктура	1:5000
2.8.	Начин спровођења плана генералне регулације и режими заштите	1:5000

В) ДОКУМЕНТАЦИОНА ОСНОВА

1. Одлука о изради Плана генералне регулације насељених места општине Кикинда ("Службени лист општине Кикинда", бр. 26/09)
2. Извод из планског документа вишег реда
3. Прибављени подаци и услови за израду планског документа
4. Графички део из Концепта Плана
5. Извештај о обављеној стручној контроли Концепта Плана
6. Извештај о обављеној стручној контроли Нацрта Плана
7. Јавни увид

А) ТЕКСТУАЛНИ ДЕО

УВОД

На основу члана 46. Закона о планирању и изградњи ("Службени гласник Републике Србије", бр. 72/09, 81/2009, 24/2011, 121/12, 42/13-УС, 50/13-УС и 98/13), Скупштина општине Кикинда је донела Одлуку о приступању изради Плана генералне регулације насеља Башаид ("Службени лист општине Кикинда" бр. 26/2009).

Циљ израде Плана генералне регулације насеља Башаид (у даљем тексту: План) је утврђивање стратегије развоја и просторног уређења насеља, као и правила уређења и грађења.

Општина Кикинда, Општинска управа, Секретаријат за стамбено-комуналне послове, урбанизам и привреду донео је Решење да се за План генералне регулације за насеље Башаид неће израђивати Стратешка процена утицаја на животну средину ("Службени лист општине Кикинда", број 20/2014).

Планом се утврђују: граница обухвата грађевинског подручја, просторне целине и зоне (намена површина) са правилима уређења и грађења, инфраструктурни правци и коридори, зоне за које се обавезно доноси план детаљне регулације, локације за које се ради урбанистички пројекат, као и делови насеља (локације) за које ће се решења тражити кроз расписивања конкурса. План такође садржи и опште и посебне услове и мере заштите природног и културног наслеђа, као и услове и мере заштите живота и здравља људи и животне средине и заштите од пожара, елементарних непогода и ратних дејстава.

За потребе израде Плана коришћена је и релевантна планска, информациона, студијска и техничка документација, као и подаци добијени од надлежних органа и јавних служби.

У складу са Законом о планирању и изградњи, провера решења и утврђивање потребе да се приступи измени и допуни урбанистичког плана врши орган надлежан за његово доношење по истеку рока за који се доноси средњорочни програм уређивања грађевинског земљишта, односно најмање сваке четири године. Измене и допуне урбанистичког плана врше се на начин и по поступку прописаним за његово доношење.

I ПОЛАЗНЕ ОСНОВЕ

1. ИЗВОД ИЗ ТЕКСТУАЛНОГ ДЕЛА УСВОЈЕНОГ КОНЦЕПТА ПЛАНА

Основни циљеви развоја

Основни циљеви развоја, заштите и уређења Башаида проистичу из усвојених циљева просторног развоја општине Кикинда и они су:

- Стварање планског основа за организовани просторни развој, заштиту и уређење подручја општине Кикинда;
- Рационално коришћење простора ради повећања функционалне и развојне ефикасности;
- Изналажење простора и могућности за остварење одрживог развоја пољопривреде и њено усклађивање са осталим делатностима;
- Задржавање становништва унапређењем квалитета живљења и обезбеђивање услова за запошљавање;
- Очување, унапређење и заштита природе, посебних природних вредности и непокретних културних добара;
- Обезбеђивање услова за развој различитих облика туризма – пре свега руралног, манифестационог и ловног туризма,
- У односу на потенцијале са једне стране и циљна тржишта са друге стране, планирати изградњу и повезивање туристичке и друге потребне инфраструктуре, која би омогућила дужи и садржајнији боравак туриста;
- Заштита посебно вредних, угрожених и деградираних подручја;
- Интеграција заштите животне средине у све појединачне секторске политике и стратегије развоја;
- Планирање и одрживо коришћење природних ресурса, добара и енергије;
- Увођење енергетски економичнијих технологија и постепени прелазак на максимално могуће коришћење обновљивих природних ресурса;
- Подстицање производње и примене технологија које смањују загађивање животне средине и производњу отпада;
- Максимално могуће смањење, у складу са достигнутим степеном друштвено-економског развоја, свих активности које имају негативне ефекте на природу.

Концептом Плана се предвиђа и задржавање постојећих јавних површина и објеката у центру насеља, уз побољшање њихове опремљености и развоја у складу са потребама. У складу са наменом, на овим локацијама је могућа изградња нових објеката, реконструкција и доградња постојећих, опремање и обогаћење садржаја у складу са савременим захтевима.

Поред постојећих спортских садржаја, предлаже се формирање спортско-рекреативног комплекса у западном делу насеља, у чији састав би се укључило постојеће фудбалско игралиште, а нове површине опремиле у складу са савременим захтевима развоја оваквих целина.

Осим наведених најважнијих основних урбанистичких циљева, утврђују се и **посебни циљеви** у појединим зонама, односно целинама и по областима.

Демографија

Основни циљ будућих демографских кретања у насељу Башаид је спречавање даљег погоршања виталних карактеристика популације, као и стварање услова за повећање степена запослености, како би се задржало становништво у насељу.

Пројекција демографског развоја утврђена је на основу анализе досадашњих кретања и карактеристика популације и на основу до сада објављених података из књига Пописа становништва, домаћинства и станова у Републици Србији 2011.године.

Према досадашњим биодинамичким карактеристикама популације, као и на основу планираних мера демографске политике и претпостављеног привредног и укупног друштвеног развоја, у периоду 2011-2031.год. прогнозиран је пад укупног броја становника, тако да ће 2031. године у Башаиду живети 2600 становника. Просечна величина домаћинства износиће 2,9 чланова по домаћинству, а укупан број домаћинстава биће 900.

Пројекција броја становника, домаћинстава и просечна величина домаћинства:

Насеље	Број становника		Индекс	Просечна стопа	Број домаћинстава		Просечна величина	
	2011.г	2031.г			2011.г.	2031.г.	2011.г.	2031г.
Башаид	3123	2600	83,3	0,92	1043	900	3,0	2,9

Привреда

Основни циљ израде Плана генералне регулације насеља Башаид у области привреде је обезбеђење просторних услова за развој стабилне привредне структуре, која ће у будућности омогућити одрживо коришћење постојећих ресурса и компаративних предности насеља.

Сагледавањем досадашњих развојних тенденција и постојећих развојних потецијала, као и на основу оцене могућности будућег развоја дата је глобална концепција привредног развоја насеља Башаид. Насиоц развоја биће пољопривреда и уз њу везана индустрија (мала и средња предузећа). Постоје погодности за развој нових индустријских капацитета у насељу (просторни услови, понуда радне снаге, сировинско залеђе), као и за динамичнији развој предузетништва у циљу повећања степена запослености и прихода становништва.

У циљу бржег привредног раста и развоја и повећања конкурентности, привредне активности треба усмерити на подстицање развоја примарне пољопривредне производње, као основе за развој прерађивачке индустрије и МСП (малих и средњих предузећа) и предузетништва.

Основни програмски елементи будуће просторне структуре привредних активности у насељу су следећи:

- Формирање радних зона у североисточном и југозападном делу насеља, чиме ће се обезбедити просторни услови за изградњу капацитета прерађивачке индустрије, као и малих и средњих предузећа.
- Унапређење и изградња потребне инфраструктуре за развој прерађивачке индустрије и малих и средњих предузећа (саобраћајна, енергетска, комунална и друга инфраструктура).
- Изградња свих планираних привредних капацитета мора се вршити уз строго поштовање мера заштите животне средине.
- Лоцирање индустријских капацитета, као и капацитета малих и средњих предузећа обавезно је у оквиру планираних радних зона.

Развој терцијарних делатности зависиће од укупног привредног развоја насеља, односно биће у директној зависности од раста производње, животног стандарда, као и куповне моћи становништва.

У оквиру привредних активности насеља треба развијати и ловни туризам који може допринети и развоју других услужних делатности (угоститељства, трговине, и сл.).

Јавне службе, инфраструктурни системи и комунална опремљеност

Сагледавањем просторне и социјалне структуре насеља, евидентирањем стања и капацитета јавних служби (а све у складу са организовањем јавних служби и са хијерархијским нивоом насеља утврђеним Регионалним просторним планом АПВ, евидентирањем стања и капацитета објеката за задовољавање заједничких потреба и заштите становништва дефинисани су и циљеви према областима.

При одређивању будуће просторне организације насеља неопходно је да се дефинише простор за јавне намене, тј. за јавне службе, јавне површине и потребне комуналне објекте и инфраструктурне системе.

Башаид је једно од највећих насеља у Општини и секундарни општински центар и у складу са тим неопходно је обезбедити услове за размештај и функционисање следећих јавних служби и инфраструктурних система:

- У области предшколског васпитања и образовања: У насељу постоји предшколска установа и основна школа што је у овој области задовољавајуће за насеље. Оно што је у планском периоду неопходно решити је реконструкција постојећих објеката и опремање савременим наставним средствима и опремом;
- У области здравствене заштите: у насељу постоји и комплекс здравствене станице и апотеке као и ветеринарске амбуланте. Комплекси се задржавају у постојећим површинама а у будућности треба тежити њиховом осавремењивању и опремању са неопходним садржајима;
- У области културе: приоритет у планском периоду је реконструкција комплекса дома културе и библиотеке. Постојећи објекти културе се задржавају. Неопходно је прилагодити њихове садржаје савременим потребама, посебно млађег, становништва;
- У области спорта и рекреације: приоритет је стварање услова за реализацију нових спортских и рекреативних површина како у централном делу насеља, тако и у рубним деловима насеља и њихово оспособљавање за коришћење од стране спортиста и становника Башаида свих старосних доба.
- У домену саобраћаја основни циљ је стварање система насељских саобраћајница које треба развијати тако да оне оптимално задовоље све исказане захтеве за превоз људи и добара, затим, створити услове за изградњу капацитета за немоторна кретања, пешачки и бициклички саобраћај, који су значајан вид насељског комуницирања и изградити капацитете стационарног саобраћаја који ће оптимално задовољити све захтеве са потребним нивоом заштите животне средине. Циљ је и да се ограничи неадекватан саобраћај у одређеним стамбеним зонама.
- Циљеви у области електроенергетске инфраструктуре су сигурно и квалитетно снабдевање електричном енергијом, обезбеђење довољног капацитета у постојећим трафостаницама, њиховом реконструкцијом и изградња нових трафостаница.
- Циљеви у области електронске комуникационе инфраструктуре су следећи:
 - потпуна дигитализација електронске комуникационе инфраструктуре;
 - развој широкопојасне мреже на целом подручју;
 - увођење савремених електронских комуникационих услуга;
 - развој приступне мреже одређеног квалитета;
 - широкопојасни приступ мрежи сваком привредном субјекту, државним установама и организацијама и грађанима који то затраже;
 - универзални сервис сваком домаћинству;
 - изградња широкопојасних мрежа;
 - модернизација фиксне мреже и омогућавање пружања мултимедијалних услуга (КДС, интернет);
 - повећање квалитета услуга мобилних екомуникација у свим условима;
 - најмање по један мобилни прикључак сваком грађанину;
 - повећање процента покривености простора коришћења услуга мобилних комуникација;
 - потпуна дигитализација радиодифузије;
 - подизање нивоа и унапређење квалитета поштанских услуга.
- У областима термоенергетске и инфраструктуре основни циљеви следећи:
 - побољшање рада и поузданости постојеће гасоводне мреже, као и њен даљи развој,
 - функционално коришћење и штедња необновљивих ресурса,
 - развој и коришћење алтернативних облика енергије.
- За задовољавање потреба становника Башаида неопходно је обезбедити квалитетно водоснабдевање, изградити насељску канализациону мрежу и постројење за пречишћавање отпадних вода, обезбедити квалитетно одвођење атмосферских вода.

- Планирање и изградња у насељу као и стварање планског основа за његово напредовање и пораст (и задржавање) становништва мора се спроводити у складу са Законом о заштити животне средине.
- Концепција озелењавања предметног насеља је усмерена у контексту: формирања и повећања зелених површина појединих категорија, реконструкције и допуне постојећих зелених површина и међусобног повезивања зелених површина у континуиран систем преко линијског зеленила.
- У контексту заштите квалитета животне средине примениће се адекватне превентивне и санационе мере и активности: адекватно инфраструктурно опремање насеља, унапређење зеленог фонда, организовано сакупљање комуналног отпада.

II ПЛАНСКИ ДЕО

1. ГРАНИЦА ОБУХВАТА ПЛАНА И ГРАЂЕВИНСКОГ ПОДРУЧЈА

1.1. ГРАНИЦА ОБУХВАТА ПЛАНА - граница грађевинског подручја

Почетне тачка описа границе грађевинског земљишта у грађевинском подручју насељеног места Башаид је тачка 1, која се налази на тромеђи пољских путева, парцеле 11111/2 и 7270 и парцеле 7256.

Од тромеђе граница у правцу југоистока прати јужну међу пута, парцела 7270 до тачке 2 на тромеђи пута и парцела 7268 и 7269.

Од тачке 2 граница наставља у правцу југоистока и прати јужну међу парцела 7269, 7268, 7270, 7271 и 7272/1 и пресецајући државни пут I6 реда бр.13(М-24), парцела 11082/2 долази до тачке 3, која се налази на четворомеђи државног пута и парцела 8312, 1429 и 130.

Од четворомеђе граница наставља у правцу југоистока и прати северну међу парцела 130, 144, 151, 152 и 1423 до тачке 4 на тромеђи пољског пута, парцела 8314, улице Ђуре Јакшића, парцела 1423 и парцеле 8288.

Од тромеђе граница у правцу југа прати западну међу парцела 8314 и 8315 до тромеђе пољског пута, парцела 8411, улице 4.октобра, парцела 1465 и парцеле 1020/1, мења правац ка истоку, прати северну међу парцеле 1020/1 до тромеђе пољског пута, парцела 8411 и парцела 1020/1 и 8412, скреће ка југу и прати западну међу парцеле 8412 до тачке 5, која се налази на тромеђи пута, парцела 11153 и парцела 1034 и 8412.

Од тачке 5 граница наставља у правцу североистока и прати северну међу пута, парцела 11153 и источну и северну међу парцеле 1019 и долази до тачке 6, која се налази на тромеђи парцела 1010, 1011 и 1019.

Од тромеђе граница мења правац ка југу и прати западну међу парцеле 1049 до тачке 7, ломи се према југу до тромеђе катастарских парцела бр. 1466, 9292 и 1019 (тачка 8). Од тачке 8 граница мења правац ка југу и источном међом улице 4.октобра, парцела 1480 долази до тромеђе улице, пута Башаид – Торда, парцела 11092 и парцеле 9295/13 где скреће у правцу југоистока и пратећи северну међу пута долази до тачке 9, која се налази на тромеђи пута и парцела 9295/13 и 9297.

Од тачке 9 граница у правцу запада пресеца пут и прати северну међу парцеле 9341 и дужином од око 230 м прати северну међу парцеле 9342 до тачке 10, која се налази на међи улице Војице Кнежевића, парцела 1505 и парцеле 9342.

Од тачке 10 граница под правим углом мења правац ка југу и пресецајући парцелу 9342 и пут, парцела 9395 долази до тромеђе пута и парцела 9399 и 9400, скреће ка западу и прати северну међу парцела 9399 и 9397 до тромеђе државног пута I6 реда бр.13 (М-24), парцела 11083, поново мења правац ка југу и дужином од око 130 м прати источну међу државног пута и долази до тачке 11, која се налази на међи државног пута и парцеле 9398.

Од тачке 11 граница наставља у правцу и пресеца држани пут и даље ка северу пратећи западну међу државног пута долази до тромеђе државног пута I6 реда бр.13 (М-24), парцела 11083, пољског пута, парцела 9787/7 и парцеле 9787/5 и даље ка западу прати јужну међу парцела 9787/5 и 9787/8 и долази до тачке 12, која се налази на тромеђи улице Војице Кнежевића, парцела 1498 и парцела 9787/5 и 9788.

Од тромеђе граница наставља у правцу запада прати јужну међу улице, парцела 1498 и источну међу парцела 9797, 9796, 9793, 9792/1, 9791/2 и 9790 и долази до тачке 13, која се налази на тромеђи државног пута IIа реда бр.117 (Р-114), парцела 11094, улице Бранислава Нушића, парцела 1489 и парцеле 9790.

Од тачке 13 граница у правцу запада прати јужну међу државног пута до тачке 14, која се налази на тромеђи државног пута IIа реда бр.117 (Р-114), парцела 11094, пољског пута, парцела 9805 и парцеле 9806/1.

Од тромеђе граница у правцу севера пресеца државни пут и прати западну међу парцела 619 и 618 до тачке 15, која се налази на тромеђи Башаидског канала, парцела 11045/2 и парцела 618 и 11039.

Од тромеђе граница наставља у правцу севера и прати источну међу Башаидског канала, парцела 11045/2, ломи се на тромеђи парцеле 1424, 11111/2 и 11045/2, и потом прати јужну и источну међу пољског пута, парцела 11111/2 и долази до почетне тачке описа границе грађевинског подручја насеља Башаид.

Укупна површина земљишта у обухвату плана -грађевинског земљишта у грађевинском подручју насељеног места Башаид износи око 248,82 ха.

Обухват Плана се налази у катастарској општини Башаид.

2. ПРАВИЛА УРЕЂЕЊА

2.1. КОНЦЕПЦИЈА УРЕЂЕЊА И ПОДЕЛА ПРОСТОРА НА ПОСЕБНЕ ЦЕЛИНЕ

2.1.1. Концепција уређења

На израду Плана су утицали следећи фактори:

- поштовање смерница датих Просторним планом општине Кикинда,
- уважавање развојних циљева који се односе на предметни простор,
- поштовање изражених захтева будућих корисника простора, усклађених са стручним мишљењем обрађивача Плана,
- поштовање претходних услова добијених од надлежних органа и установа.

У будућој просторно-функционалној структури насеља ће, као резултат усклађивања наведених фактора, бити заступљене функционалне целине (зоне) као и површине јавне намене.

Простор у обухвату Плана намењен је формирању функционалних целина састављених од постојећих и планираних садржаја које ће чинити следеће целине:

- центар насеља,
- становање,
- радне површине,
- зеленило и спортско-рекреативне површине,
- комуналне површине.

2.1.2. Функционалне целине

2.1.2.1. Центар насеља

Центар насеља у просторној структури сваког насеља представља место концентрације више функција, те самим тим и место концентрације и кретања људи, догађаја и активности. Такође, зона централних садржаја је најдинамичнији и највитаљнији, а често и најстарији и део насељског простора, чијем се планирању и уређењу поклања нарочита пажња.

Целина центра са становањем у Башаиду обухвата блокове бр. 11, 12, 13 и 14 у којима се, уз становање и пословање, налазе и други објекти јавне намене (од јавног интереса): канцеларија месне заједнице, полицијска станица, предшколска установа, основна школа, пошта, дом здравља и апотека, културни центар и библиотека, дом омладине, дом пензионера, ловачки дом пијаца, СПЦ Св. Николе и Адвентистичка црква. Сем наведених садржаја, који се налазе у центру насеља, ту су још и самоуслуге, специјализоване трговине, угоститељски објекти, станица за снабдевање моторних возила горивом и др.

Локације и површине за потребе наведених централних садржаја јавне намене се задржавају и у наредном планском периоду. У складу са наменом, на овим локацијама је могућа изградња нових објеката, реконструкција и доградња постојећих, као и опремање и проширење садржаја, у складу са савременим захтевима становништва Башаида.

У оквиру ове зоне заступљено је мешовито (породично и вишепородично) становање. Постојећи стамбени објекти се могу задржати, уз стимулацију да се у приземљу и деловима објеката уз улице могу отворати трговине, угоститељске и занатске радње, пословне просторије, агенције, канцеларије и слично.

У функционалној структури зоне централних садржаја, поред становања, највеће учешће имају терцијарне делатности - трговина, угоститељство, услуге, пословање и слично. Ове делатности ће у будућем животу насеља имати све значајније место и по разноврсности и по броју и потребним капацитетима објеката.

У овој зони налази се пејсажно уређени насељски парк, који је опремљен основном парковском инфраструктуром, а главни пешачки правци су партерно уређени. У парку се налази централно позиционирана структура спомен обележја жртвама из Другог светског рата. Површина парка је 0,76 ha и не предвиђа се проширење.

У оквиру зоне централних садржаја постоји спортски терен димензија 20x40 m намењен за мали фудбал, кошарку и одбојку и налази се у оквиру комплекса основне школе. У оквиру основне школе налази се и фискултурна сала која пружа могућност бављења разним спортовима (борилачке вештине и сл.). Планира се проширење спортски садржаја у зони центра насеља. У оквиру Комплекса културног центра планира се изградња тениских терена.

У зони централних садржаја не могу се лоцирати делатности које буком, загађењем ваздуха, воде и земљишта, те великим обимом транспорта, негативно утичу на животну средину, као што су: индустрија, складишта и стоваришта, пољопривредна производња – млинови, силоси, откупне станице.

Неуређене слободне површине у оквиру зоне централних садржаја треба партерно уредити, пешачке зоне проширити и опремити оговарајућим мобилијаром.

Зона централних садржаја захвата укупно површину од 11,63 ha, односно око 4,65% у целокупној структури насеља, од чега је око 2,8 ha предвиђено за централне садржаје јавне намене.

У наредном периоду неопходно је уложити средства за осавремењавање и побољшање услова рада јавних служби и објеката удружења грађана, а потребно је обезбедити и довољно стручног кадра. Могуће је увођење услуга социјалне заштите за осетљиве групе грађана (унапређење квалитета живота старих лица, инклузија особа са инвалидитетом и побољшање услова и квалитета живота деце и младих). Нови садржаји који би могли да се организију у центру насеља, али и у неком другом делу насеља, уколико постоји интерес и економска основа, су дом за смештај деце без родитељског старања и дом (комплекс) за старе.

У зони центра не могу се лоцирати делатности које буком, загађењем ваздуха, воде и земљишта, те великим обимом транспорта, негативно утичу на животну средину (индустрија, складишта и стоваришта, пољопривредна производња – млинови, силоси, узгој стоке и слично).

2.1.2.2. Становање

Највећи део површине насеља припада целини становања и то 112,74 ha, односно 44,98 % укупног грађевинског подручја насеља. У наредном планском периоду становање ће се и даље развијати на површинама које су и до сада биле намењене становању, а такође и на делу неизграђених површина у оквиру границе грађевинског подручја насеља.

Постојећи стамбени фонд у Башаиду по величини и структури у потпуности задовољава садашње потребе становништва. Имајући у виду негативан демографски тренд и постојеће густине насељености блокова у насељу, не планира се значајно проширење стамбене зоне.

Уколико се укаже потреба за повећањем густине становања, у насељу постоје инфраструктурно опремљене грађевинске парцеле погодне за градњу породичних и вишепородичних стамбених објеката. Такође по ободу, у источном и јужном делу насеља постоје неизграђене површине намењене становању.

Реализација планских циљева у погледу становања одвијаће се превасходно кроз реконструкцију и замену постојећег стамбеног фонда.

Објекти могу бити слободностојећи или у (прекинутом) низу и имати пословни простор за оне делатности које не угрожавају животну средину и непосредно окружење. Пословне просторије и економске зграде морају одговарати еколошком стандарду становања. Држање домаћих животиња могуће је само за личне потребе домаћинства при чему начин коришћења парцеле мора бити у складу са прописаним хигијенским и техничким условима и Одлуком о држању домаћих животиња на територији општине Кикинда. Изградња ће се и у будуће ограничити на ивице блокова док ће средишњи део бити намењен за економско двориште и баште.

С обзиром на величину парцела, ширину уличног фронта и релативно малу густину становања, постоје предуслови за пратеће активности у зони становања:

- снабдевање становника (трговине, продавнице и др.),
- обављање занатских и услужних делатности (пекарске, посластичарске, обућарске, кројачке, фризерске, фотографске и друге занатске радње, књижаре, фотокопирнице, хемијске чистионице и др.)
- угоститељство и туризам (ресторани, кафеи и др.),
- пословне делатности мањег обима (откупне станице, стакленици, мањи производни капацитети и други садржаји) када просторне могућности парцеле то дозвољавају и ако технолошки процес производње и пратеће активности не угрожавају животну средину тј. не утичу на загађење земљишта, воде, ваздуха и не стварају буку и вибрације и не ремете преовлађујућу намену - становање.

Изградња капацитета сточарске производње биће усмерена ка ободним парцелама у оквиру грађевинског подручја, на којима просторни и урбанистички услови неће ограничавати развој ових садржаја. Дозволиће се држање сточног фонда и изградња потребних капацитета под условом да буду адекватно комунално опремљени (вода, струја, ђубриште и сл.) у складу са санитарно-хигијенским и ветеринарским прописима и Одлуком о држању домаћих животиња на територији општине Кикинда.

С обзиром да су парцеле намењене становању у насељу различите величине, предлаже се да степен заузетости на парцелама величине 600 m² и мање, буде до 50%, а на парцелама од 600 m² до 1000 m² буде до 40%. У случају да се на парцели стамбеног објекта планира изградња пословног објекта (као засебног објекта) одступање од задатих норматива може бити до 10%.

На парцелама већим од 1000 m² степен заузетости се рачуна као за парцеле до 1000m² (макс. 400 m² укупне изграђене површине).

Спратност у зони становања је од П до П+1+Пк. Сутерен или подрум се могу предвидети тамо где висина подземних вода то буде дозвољавала.

2.1.2.3. Радне површине

Постојеће радне површине у обухвату плана се налазе: у североисточном делу насеља и на улазу у насеље из правца Зрењанина са леве стране. То су комплекси некадашњих земљорадничких задруга, које дуже време нису били у функцији, али се после процеса приватизације могу уз одговарајућа улагања, реконструкцију и проширење веома брзо активирати, не само за исту или неку сличну намену, већ и било који други производни или пословни садржај. Поред проширења радне површине на улазу у насеље, нове површине намењене радним садржајима планирају се у североисточном делу насеља (у оквиру блока 6).

На наведеним постојећим и планираним површинама за радне садржаје, могу се формирати занатски, производни и прерађивачки капацитети, делатности из области трговине на велико, складишта, стоваришта, као и узгој стоке.

Постојеће радне зоне ван обухвата Плана налазе се северно од насеља на излазу према Кикинди и југоисточно уз путни правац према Торди са леве и десне стране. Ове радне зоне садрже активне пословне комплексе чије делатности су у функцији пољопривредне производње. Обе радне зоне имају додатне просторе за проширење послојних пословних активности или развој нових. Њихово уређење се врши на основу правила која су дата Просторним планом Општине Кикинда.

Радне површине су заступљене на више локација у обухвату Плана, укупне површине 17,52 ha, од чега већи део (око 13,92 ha) чине планирани радни садржаји, што би уз радну зону североисточно (излаз према Кикинди) и југоисточно (Излаз према Торди) од обухвата Плана требало да задовољи потребе насеља и у постпланском периоду.

Степен заузетости у радним комплексима може бити до 70%, с тим да се под заузетошћу подразумева површина под објектима и под саобраћајно - манипулативним површинама. Предлаже се обавезан степен озелењености парцеле од 30%. Висина објекта у радној зони зависи од делатности и технолошког процеса рада.

2.1.2.4. Зеленило и спортско-рекреативне површине

У источном делу насеља у блоку 16 налази се спортско-рекреативна површина у склопу које су два фудбалска терена. Површина је 4,92 ha. Према ППО Кикинде, постоји могућност формирања нове спортско-рекреативне зоне ван граница грађевинског подручја насеља и ван обухвата Плана према југу површине око 15 ha, што би обухватило простор постојеће ретензије.

У северном делу обухвата Плана, налази се јавна, пејсажно уређена парковска површина – излетиште (парк-шума) са основном парковском инфраструктуром и дечијим игралиштем. Површина овог парка је 4,46 ha, а уколико се јави потреба постоји могућност проширења за још око 5 ha.

У склопу наведених површина, а у циљу побољшања услова функционисања и проширења капацитета, могуће су интервенције у простору - обогаћење садржаја, уређење терена, изградња нових спортских и угоститељских објеката и реконструкција и доградња постојећих објеката.

Укупно, зона спортско-рекреативних површина тренутно захвата простор од 12,52 ha односно око 5 % у целокупној структури насеља. Уз поменута проширења излетишта и спортско-рекреативне садржаје у зони центра (фискултурна сала и терени у склопу основне школе и планирани тениски терени), свакако би требало да задовољи насељске потребе за овом наменом. Такође, мањи спортско-рекреативни садржаји, комерцијалног карактера (фитнес и аеробик центри, теретане, куглане и сл.) се могу развијати и на осталим локалитетима, у зони центра, становања и др.

Заштитно зеленило ће се формирати по ободу насеља, у складу са просторним могућностима, од врста претежно аутохтоног типа. У северозападном и западном делу се могу формирати пејзажне групе дрвећа и шибља, већих декоративних својстава и допунити клупама за седење.

2.1.2.5. Комуналне површине

У Башаиду постоји једно гробље (у блоку бр. 28) које је уређено и има довољно простора за потребе насеља у планском периоду.

Насеље Башаид има решено снабдевање водом преко постојећа два бунара, који се налазе у оквиру грађевинског подручја насеља на излазу према Торди. У наредном периоду је потребно уредити и успоставити зоне санитарне заштите водоизворишта у складу са законском регулативом.

У насељу се предвиђа изградња канализационе мреже (графички прилог 2.5.), а пречишћавање отпадних вода ће се вршити на планираном пречистачу (ППОВ - постројење за пречишћавање отпадних вода) одговарајућег капацитета, који је планиран на локалитету западно од насеља ван грађевинског подручја насеља са леве стране према насељу Бикач на катастарској парцели бр. 618 КО Башаид.

Главна мерно-регулациона станица за гас (ГМРС) и мерно-регулациона станица за гас (МРС) задржавају постојећу намену и ангажовану површину, на постојећим локацијама ван обухвата Плана.

Улични коридори у Башаиду су углавном широки, те пружају довољно простора за смештај свих видова постојеће и планиране саобраћајне и друге комуналне инфраструктуре, као што су: водовод, фекална и атмосферска канализација, електроенергетска, гасна и електронска комуникациона мрежа.

Постојеће насељско гробље, које се налази у западном делу насеља, задржава се на постојећој локацији. Неопходно је уређење гробља у складу са важећим законима и прописима.

Укупна површина предвиђена за комуналне површине и садржаје износи 7,41 ха, односно 2,85 % од укупне површине грађевинског подручја насеља.

2.1.3. Биланс површина

Р. бр.		ха	%
1.	Целина центра	12,39	4,98
	- Центар (управа, становање, пословање)	10,98	
	- Комплекс верског објекта у центру насеља	0,65	
	- Парк	0,76	
2.	Становање	112,74	45,31
3.	Радне површине	17,52	7,04
4.	Зеленило и спортско рекреативне површине	31,53	12,67
	- спорт и рекреација	12,52	
	- заштитно зеленило	19,01	
5.	Комуналне површине	7,41	2,97
	- гробље	5,47	
	- пијаца вашариште	0,75	
	- водоизвориште	1,19	
	- пречистач отпадних вода (површина у оквиру заштитног	-	
6.	Улични коридори	67,23	27,02
Грађевинско подручје насеља - укупна површина у обухвату		248,82	100

2.2. ПРОСТОРНЕ ЦЕЛИНЕ ЗА КОЈЕ СЕ ОБАВЕЗНО ДОНОСИ ПЛАН ДЕТАЉНЕ РЕГУЛАЦИЈЕ

На графичком прилогу бр. 2.8 су приказане урбанистичке целине за које је предвиђена даља планска разрада. План детаљне регулације ће се израђивати због потребе за разграничењем садржаја јавне намене од осталих намена (потреба за формирањем нових уличних коридора, односно континуиране саобраћајне матрице), због потребе за уређењем делова насеља за рекреацију и спорт и постројења за пречишћавање отпадних вода.

Првацелина чије уређење је предвиђено изработом Плана детаљне регулације се налази у оквиру дела **Блока бр. 30** и обухвата површину спорта, рекреације и угоститељства (према графичком прилогу бр. 2.8.).

Другацелина је површина за проширење постојеће радне зоне у **Блоку бр. 29**;

Трећа целина за коју је обавезна израда плана детаљне регулације чини простор планираног постројења за пречишћавање отпадних вода које обухвата део **Блока бр. 28** (кат. пар. бр. 618 КО Башаид).

За део **Блока бр. 29** донет је **План детаљне регулације за изградњу станице за снабдевање моторних возила горивом** ("Службени лист општине Кикинда", бр. 39/2012) који и даље важи.

2.3. ПРЕДВИЂЕНИ РОКОВИ ЗА ИЗРАДУ ПЛАНОВА ДЕТАЉНЕ РЕГУЛАЦИЈЕ

Предвиђени рокови за израду (доношење Одлуке о приступању изради плана) Планава детаљне регулације су до четири године од дана доношења овог Плана.

На простору за који је прописана обавеза израде Плана детаљне регулације, пре израде плана детаљне регулације, **забрањена је градња нових објеката и извођење радова којима се мења стање у простору.**

На простору за који је прописана обавеза израде плана детаљне регулације, пре израде плана детаљне регулације, **дозвољена је реконструкција и адаптација (у складу са правилима из овог Плана тачка 3.1.) постојећих објеката чија је намена у складу са планираном претежном наменом.**

На простору за који је прописана обавеза израде плана детаљне регулације, пре израде плана детаљне регулације, **дозвољено је инвестиционо и текуће одржавање постојећих објеката чија намена није у складу са планираном претежном наменом.**

2.4. ОПШТА И ОРЈЕНТАЦИОНА ПРАВИЛА УРЕЂЕЊА ЗА ДЕЛОВЕ ПРОСТОРА У ОБУХВАТУ ЗА КОЈЕ ЈЕ ОДРЕЂЕНА ДАЉА ПЛАНСКА РАЗРАДА

2.4.1. Општа правила уређења за даљу планску разраду

Општа правила за даљу планску разраду, као основни појмови и опште одреднице, усмеравајућег су карактера и важе за урбанистичке целине у обухвату Плана за све урбанистичке планове нижег реда и урбанистичко техничке документе. Општа правила се односе на компатибилне намене у простору, урбанистичке показатеље, типологију насељских блокова, парцеле, објекте, интервенције на постојећим објектима и опште појмове и одреднице везане за претежнанамене.

Становање је компатибилно са јавним објектима и комплексима (из области здравства, социјалне и дечије заштите, образовања, културе), верским објектима, канцеларијским, комерцијалним и угоститељским објектима, мањим занатским радионицама, трговином, угоститељством, услугама и др. делатностима које не угрожавају функцију становања непосредно, као и спортским објектима. Густина насељености за претежну намену становање у Башаиду могуће је знатно повећати у складу са савременим потребама живота и у циљу стварања рационалније урбане структуре. Парцеле се могу смањивати у односу на постојеће величине, а објекти се могу градити као слободностојећи, двојни или у низу.

Радни садржаји подразумевају просторне целине резервисане за занатске, производне и прерађивачке комплексе, као и делатности из области трговине на велико, складишта, стоваришта и слично, а компатибилне су са комуналним садржајима, сервисима, трговинским и пословним центрима и сл. Неопходно је планирање зелених површина и услужних садржаја у функцији радних комплекса. У оквиру **радних** садржаја могући су, у мањем обиму, становање и угоститељство (као повремено и без пратећих садржаја – стан за власника или чувара, ресторан за запослене и госте предузећа и сл.).

Парковске површине и површине за спорт, рекреацију и угоститељство су компатибилни свим наменама, укључујући и зоне јавних зелених површина и заштитног зеленила.

Нови објекти и нови делови постојећих објеката **нестамбене намене** (пословни, комерцијални, услужни, занатски, производни, комунални и др. објекти), могу се градити у свим зонама, ако нису у супротности са карактером претежне намене и чијом изградњом се не нарушавају услови животне средине, као ни други урбанистички параметри који важе у конкретној зони;

Улични коридори (са јавном саобраћајном и комуналном инфраструктуром) прожимају целокупно грађевинско подручје, а остале саобраћајне површине (колски и пешачки прилази, манипулативни платои, аутобуска стајалишта и паркинзи) су саставни део свих насељских зона;

Станице за снабдевање горивима (пумпе за течено гориво и гасне станице) се могу градити уз постојеће јавне путеве у свим зонама, ако су задовољени локацијски услови и прописане законске обавезе, уз израду процене утицаја на животну средину;

2.4.2. Орјентациони урбанистички показатељи за даљу планску разраду

Урбанистички показатељи за целину спорта, рекреације и угоститељства у блоку 16:

- Индекс заузетости: детаљно ће се прописати условима плана детаљне регулације у односу на величину нових парцела и потребе;
- Спратност објеката: макс. П+1+Пк;
- Објекте градити као слободностојеће објекте.

Урбанистички показатељи за целину спорта, рекреације и угоститељства у блоку 30:

- Индекс заузетости: детаљно ће се прописати условима плана детаљне регулације у односу на величину нових парцела и потребе, али не сме прелазити 10%. (не урачунавају се отворени спортски терени);
- Спратност објеката: макс. П+1+Пк;
- Објекте градити као слободностојеће објекте у доминантном парковском окружењу.

2.5. ЛОКАЦИЈЕ ЗА КОЈЕ СЕ ОБАВЕЗНО РАДИ УРБАНИСТИЧКИ ПРОЈЕКАТ

Урбанистичке целине за које је предвиђена даља разрада кроз израду **урбанистичких пројеката** су оне површине код којих није потребно дефинисати нову регулацију разграничења јавне намене од осталих намена.

Целина која ће се разрадити урбанистичким пројектом/има је радна зона у **Блоку бр. 6**.

На простору за који је прописана обавеза израде урбанистичког пројекта, пре израде урбанистичког пројекта, забрањена је градња нових објеката и извођење радова којима се мења стање у простору.

На простору за који је прописана обавеза израде урбанистичког пројекта, пре израде урбанистичког пројекта, дозвољена је реконструкција и адаптација постојећих објеката, у складу са условима из овог Плана, а чија је намена у складу са планираном претежном наменом.

На простору за који је прописана обавеза израде урбанистичког пројекта, пре израде урбанистичког пројекта, дозвољено је текуће одржавање постојећих објеката, у складу са условима из овог Плана, а чија намена није у складу са планираном претежном наменом.

2.6. ЛОКАЦИЈЕ ЗА КОЈЕ СЕ ОБАВЕЗНО РАСПИСУЈЕ ЈАВНИ АРХИТЕКТОНСКИ ИЛИ УРБАНИСТИЧКИ КОНКУРС

У обухвату Плана нису дефинисане локације за које се обавезно расписује јавни архитектонски или урбанистички конкурс, као основ за даљу реализацију, али се могу радити, ако се утврди интерес. Конкурси се расписују за јавне, репрезентативне објекте и садржаје од значаја за локалну или ширу заједницу.

2.7. ОПИС БЛОВА И ОСНОВНИ УРБАНИСТИЧКИ ПАРАМЕТРИ

Да би се успоставио континуитет у спровођењу основних просторних решења, План препознаје претходно нумерисане просторне целине – блокове. За сваки блок су дата упутства која ближе одређују његову даљу разраду и имплементацију Плана у датом простору.

Блокови бр. 1, 3, 9, 20, 26, 27:

Намењени су углавном становању и делимично заштитном зеленилу. Даље уређење вршиће се према одредбама овог Плана. На површинама намењеним заштитном зеленилу забрањује се градња, а основни параметри за површине намењене становању су:

- Индекс заузетости парцеле: максимум 40%
- Спратност објекта: максимум П+1+Пк

Блокови бр. 2, 4, 7, 8, 10, 15, 17, 18, 19, 21, 22, 24, 25:

Намењени су становању. Даље уређење вршиће се према одредбама овог Плана.

- Индекс заузетости парцеле: максимум 40%
- Спратност објекта: максимум П+1+Пк

Блок бр. 5:

Намењен је становању и радном комплексу. Даље уређење блока вршиће се према одредбама овог Плана.

- Намена: становање
- Индекс заузетости парцеле: максимум 40%
- Спратност објекта: максимум П+1+Пк
- Намена: радник комплекс
- Индекс заузетости парцеле: 70%
- Спратност објекта:
 - пословни објекти: максимално П+1+Пк
 - производни објекти: у складу са технолошким захтевима
 - складишни објекти: максимално П+1
 - помоћни објекти: максимално П

Блок бр. 6:

Намењен је радним комплексима и заштитном зеленилу. Даље уређење блока вршиће се на основу урбанистичког пројекта.

- Намена: радник комплекс
- Индекс заузетости парцеле: 70%
- Спратност објекта:
 - пословни објекти: максимално П+1+Пк
 - производни објекти: у складу са технолошким захтевима
 - складишни објекти: максимално П+1
 - помоћни објекти: максимално П

Блок бр. 11, 12, 13 и 14:

Ови блокови чине целину централних садржаја. Намењени су становању, јавним службама, парковској површинама и другим централним садржајима. Даље уређење вршиће се према одредбама овог Плана.

- Намена: становање
- Индекс заузетости парцеле: максимум 50%
- Спратност објекта: максимум П+1+Пк
- Намена: јавнеслужбе
- Индекс заузетости парцеле код постојећих објеката се задржава;
- Индекс заузетости парцела објеката јавних служби: 70% - осим предшколске установе и школе (погледати поглавље 3.2.1. Правила грађења за објекте јавних служби);
- Спратност објекта: П+3+По
- Намена: централни садржаји
- Индекс заузетости парцеле: 70%
- Спратност објекта: максимум П+3+Пк

Блок бр. 16:

Намењен је становању и спорту, рекреацији и угоститељству. Даље уређење блока вршиће се према одредбама овог Плана.

- Намена: становање
- Индекс заузетости парцеле: максимум 40%
- Спратност објекта: максимум П+1+Пк
- Намена: спорт, рекреација и угоститељство
- Индекс заузетости: 40%. (не урачунавају се отворени спортски терени);
- Спратност објеката: макс. П+1+Пк;
- Објекте градити као слободностојеће објекте у доминантном парковском окружењу.

Блок бр. 23:

Намењен је становању, објектима водоснабдевања и простору вашаришта. Даље уређење вршиће се према одредбама овог Плана.

- Намена: становање
- Индекс заузетости парцеле: максимум 40%
- Спратност објекта: максимум П+1+Пк
- Намена: објективодоснабдевања
- Индекс заузетости парцеле: 50%
- Спратност објекта: у складу са технолошким захтевима
- помоћни објекти: максимално П

Блок бр. 28:

Намењен је гробљу и постројењу за пречишћавање отпадних вода. Даље уређење дела блока где се налази гробље вршиће се према одредбама овог Плана, а за изградњу и уређење постројења за пречишћавање отпадних вода обавезна је израда плана детаљне регулације.

- Намена: гробље
- Проценат гробних места: макс. 60%
- Дозвољена спратност: П
- Намена: постројење за пречишћавање отпадних вода
- Индекс заузетост: одредиће се планом детаљне регулације;
- Спратност објекта: одредиће се планом детаљне регулације.

Блок бр. 29:

Намењен је радним садржајима и станицама за снабдевање моторних возила горивом. За део простора донет је План детаљне регулације за изградњу станице за снабдевање моторних возила горивом (Службени лист општине Кикинда бр. 39/2012) који и даље важи. За изградњу и уређење простора ван обухвата тог Плана, односно за радне садржаје обавезна је израда плана детаљне регулације.

- Намена: раднисадржаји
- Заузетост парцеле: одредиће се планом детаљне регулације;
- Спратност објекта:
 - пословни објекти: максимално П+1+Пк
 - производни објекти: одредиће се планом детаљне регулације у складу са технолошким захтевима
 - складишни објекти: максимално П+1
 - помоћни објекти: максимално П

Блок бр. 30:

Намењен је спорту, рекреацији и угоститељству. За даље уређење овог блока обавезна је израда плана детаљне регулације.

- Индекс заузетости: детаљно ће се прописати условима плана детаљне регулације у односу на величину нових парцела и потребе, али не сме прелазити 10%. (не урачунавају се отворени спортски терени);
- Спратност објекта: макс. П+1+Пк;
- Објекте градити као слободностојеће објекте у доминантном парковском окружењу.

2.8. РЕГУЛАЦИОНЕ ЛИНИЈЕ УЛИЦА И ЈАВНИХ ПОВРШИНА И ГРАЂЕВИНСКЕ ЛИНИЈЕ СА ЕЛЕМЕНТИМА ЗА ОБЕЛЕЖАВАЊЕ НА ГЕОДЕТСКОЈ ПОДЛОЗИ, НИВЕЛАЦИОНЕ КОТЕ УЛИЦА И ЈАВНИХ ПОВРШИНА**2.8.1. План регулације**

Планом регулације се задржавају постојеће регулационе линије, осим у деловима насеља где је прописана израда Планова детаљне регулације.

2.8.2. План нивелације

Планом нивелације дефинисане су коте преломних тачака нивелете и нагиби нивелете саобраћајних површина (0,00 ‰ – 1,08 ‰), којих се треба начелно придржавати код израде пројектне документације.

2.8.3. Парцелација и препарцелација

Парцелација и препарцелација катастарских и грађевинских парцела у обухвату Плана, а ради формирања одговарајућих грађевинских парцела, ће се вршити на основу пројекта парцелације и препарцелације и услова дефинисаних за образовање грађевинске парцеле, датих овим Планом за карактеристичне зоне и целине.

2.8.3.1. Парцелација

На основу новоодређених регулационих линија деобом се од постојећих парцела у обухвату Плана образују нове парцеле које, или задржавају постојећу, или добијају нову намену.

2.8.3.2. Препарцелација

Од парцела насталих деобом, које добијају нову намену, и постојећих парцела препарцелацијом се образује нова јединствена грађевинска парцела **површине јавне намене** – парцеле уличних коридора, пречистача отпадних вода и вашаришта.

2.8.4. Површине планиране за јавне садржаје и објекте

Површине јавне намене су јавне површине (јавни путеви, улице, паркови и заштитно зеленило), као и површине на којима су изграђени или планирани за изградњу објекти јавне намене из области културе, образовања, социјалне заштите, здравства, спорта и комуналне инфраструктуре, чије је уређење, односно изградња од јавног интереса.

Површине јавне намене су у јавној својини, односно треба да буду прибављене у јавну својину, у складу са посебним законом.

На графичком прилогу бр. 2.3. је дат приказ површина јавне намене у грађевинском подручју насеља Башаид. То су:

централни садржаји јавне намене

- месна канцеларија,
- полицијска установа и ватрогасни дом,
- предшколска установа
- основна школа са спортским тереном,
- здравствена станица и апотека,
- дом културе,
- библиотека,
- пошта,
- пијаца,

спортско-рекреативни садржаји јавне намене и јавне зелене површине

- отворени спортски терени,
- парковске површине,
- заштитно зеленило;

комунални и инфраструктурни садржаји јавне намене

- гробље,
- улични коридори,
- каналско земљиште,
- извориште водоснабдевања,
- постројење за пречишћавање отпадних вода;

Уређење и изградњу површина и објеката јавне намене изводити у складу са важећим правилницима, који конкретну област уређују (здравство, школство, култура, спорт...), са урбанистичким условима датим овим Планом, односно урбанистичким пројектима и плановима детаљне регулације прописаних овим планом.

2.9. ТРАСЕ, КОРИДОРИ И КАПАЦИТЕТИ ЗА САОБРАЋАЈНУ, ЕНЕРГЕТСКУ, КОМУНАЛНУ И ДРУГУ ИНФРАСТРУКТУРУ

2.9.1. Саобраћајна инфраструктура

У оквиру предметног простора у наредном временском периоду, саобраћај ће бити заступљен преко капацитета путног-друмског саобраћаја.

Основна концепција саобраћаја у насељу Башаид се заснива на задржавању свих већ дефинисаних уличних коридора, уз њихову реконструкцију и рехабилитацију.

Основу саобраћајног система овог дела насеља чиниће путни-друмски саобраћај, а његови најважнији сегменти ће бити трасе:

- **ДП I6 реда бр.13¹ (М-24)**, Хоргош – Кањижа - Нови Кнежевац – Чока – Кикинда – Зрењанин - Чента – Београд,
- **ДП IIa реда бр.117¹ (P-114/P-114.1)**, Нови Бечеј - Башаид - Банатско Карађорђево
- **ДП II6 реда бр.307¹ (P-114.1/P-114)**, Башаид – Нова Црња

функционално дефинисане као главне насељске саобраћајнице (ГНС).

¹ Донета је Уредба о категоризацији државних путева; у недостатку графичког дела Уредбе, у складу са текстом је направљена паралела са постојећим ДП: М-24 је ДП I6 реда бр.13; P-114 је ДП IIa реда бр.117; P-114.1 је ДП II6 реда бр.307 у зони обухвата ПГР-е Башаид

Трасе државних путева као главне насељске саобраћајнице у оквиру утврђених коридора чиниће основу путног саобраћајне мреже насеља. Планирани општински пут, Башаид - Бикач – ка Кикиндском каналу, употпуниће мрежу насељских саобраћајница и омогућити квалитетну везу са насељем Бикач.

Планским документима вишег реда (ППО Кикинда), планира се измештање трасе државног пута кроз насеље (обилазница ДП бр.13/М-24) као део сегмента трасе "Банатске магистрале"), чиме ће се негативан утицај саобраћаја на насељске функције и интерне комуникација свести на прихватљив ниво. До реализације овог путног капацитета смањења утицаја саобраћаја свешће се на мере режимско-регулаторног типа (умирење саобраћаја у зони школе, успоравање саобраћаја у конфликтним зонама раскрсница и др.) праћене одговарајућом саобраћајном сигнализацијом.

Такође Просторни план је дефинисао потребу за повезивањем са насељем Бикач, преко планираног општинског пута, који се непосредно везује на насељску саобраћајну мрежу.

У експлоатационом смислу, концепцијски се планира рехабилитација, реконструкција и одговарајуће опремање свих постојећих саобраћајница у оквиру утврђених уличних коридора. Посебну пажњу приликом даље реализације (кроз пројектовање и техничку документацију) у уличним коридорима, треба обратити на одводњавање са коловозних и осталих саобраћајних површина.

Утврђивање нових регулационих ширина, приликом формирања-пробијања нових коридора, захтеваће одређена прилагођавања, узимајући у обзир хијерархијски ниво саобраћајница, њихов положај у мрежи као и конфигурацију терена.

Планирана концепција проблематике саобраћајних чворова- раскрсница унутар насеља подразумева решавање чворних тачака кроз површинске раскрснице, уз евентуално разматрање и реализацију потребе за променом типа раскрсница кроз пројектно-техничку документацију (раскрснице са пресецањем саобраћајних струја-кружне раскрснице).

У том смеру посебно се може разматрати и формирање кружне раскрснице на укрштају државних путева бр.13, бр.117 и бр. 307.

Како у целом насељу, узимајући у обзир геоморфолошке особине терена евидентне су изванредне просторне могућности за остварење свих видова немоторног саобраћаја.

Изградњом, модернизацијом постојећих капацитета (пешачке стазе) као и изградњом нових (пешачке стазе, бициклистичке стазе / траке), безбедност кретања би се подигла на одговарајући ниво. Ови видови немоторних кретања били би основни начини савладавања унутарнасељских растојања.

У оквиру коридора (постојећих / планираних) саобраћајница посебно ће се обратити пажња на реализацију ових капацитета.

Унутрашњи саобраћај у оквиру урбаног простора Башаида кумулисаће, усмеравати и водити главна насеља саобраћајница до свих одредишта у окружењу. У наредном периоду потребно је реконструисати – рехабилитовати коловозне површине главне насељске саобраћајнице – трасе државног пута кроз насеље, чиме ће се омогућити перспективни пријем повећаног транзитног и изворно-циљног саобраћаја у оквиру коридора.

Систем сабирних и приступних саобраћајница треба да опслужи насеље и омогући смештај свих саобраћајних капацитета у оквиру јавне површине уличног коридора.

За насеље Башаид важе следећи параметри наведених саобраћајница:

Врста саобраћајнице	мин.ширина коридора	ширина коловоза
Главна нас. саобраћајница	18 m	7,0 m (мин 6,0 m)
сабирна нас.саобраћајница	16 m	6,0 m (мин 5,5 m)
приступна нас.саобраћајница	10 m	5,5 m (мин 5,0 m)

Тако да и у будућности ће егзистирати три хијерахијска нивоа насељских саобраћајница кроз:

- главну насељску саобраћајницу - (ГНС)
- сабирне насељске саобраћајнице - (СНС)
- приступне насељске саобраћајнице - (ПНС)

Главна насељска саобраћајница (ГНС) ће по функцији и изграђености бити најважнији насељски саобраћајни капацитет (ширина коловоза 7,0 - мин. 6,0 m) и она ће кумулисати сав интерни саобраћај на нивоу насеља и водиће га ка жељеним одредиштима у окружењу.

У оквиру овог коридора- главне насељске саобраћајнице су имплементирани и капацитети за одвијање пешачког саобраћаја (са обе стране уличног коридора уз регулациону линију) и они ће омогућити највиши ниво основном насељском комуницирању. Дуж трасе главне насељске саобраћајнице се крећу средства јавног превоза и они омогућују даљинска (транзитна) и интерна кретања ка општинском центру.

Сабирне насељске саобраћајнице у Башаиду ће по изграђености омогућити кретање интерног сабраћаја као и везе са важнијим насељским садржајима.

Приступне насељске саобраћајнице ће омогућити доступност до свих садржаја и свих домаћинстава.

У оквиру насеља ће се планирати и простори за стационирање возила код свих важнијих насељских садржаја.

Паркинзи за путничка возила у оквиру сабирних улица могу се планирати у оквиру уличног коридора- у оквиру предбашта, а у приступним улицама морају бити у оквиру парцеле. Могуће је планирати нове паркинге за путничка возила у оквиру центра насеља.

Од релевантних саобраћајних објеката-терминала (сервиси, ССГ-ма и сл.) у постојећем стању оквиру насеља Башаид налази се изграђена ССГ-ма, у централној зони улазом/излазом на ГНС-у у улици Војвођанској (Маршала Тита) као и новоизграђена ССГ-ма на улазу у насеље из правца Меленаца. На садашњем нивоу обим саобраћаја и уз предвиђени раст саобраћајне тражње постојећа ССГ-ма задовољиће све захтеве и у наредном периоду. С обзиром на позицију у самом центру насеља, потребно је истражити могућност за дислокацију / имплементацију ССГ-ма из централне зоне на други локалитет у оквиру обухвата ПГР-а.

Ови и сви други евентуални потенцијални захтеви за изградњом станица за снабдевање горивима (ССГ-ма) морају се посебно обрадити кроз одговарајућу планско-пројектну документацију (План детаљне регулације). Ако постоје просторни и остали техничко-технолошки услови за њихову имплементацију могу се градити уз задовољење услова заштите животне средине и одрживог развоја.

Такође потребно је планирати и уређење постојећих аутобуских стајалишта у смислу реконструкције и изградње ниша као и надстрешница како би се обезбедио одговарајући комфор путницима при свим временским условима.

У свим улицама обавезно предвидети обостране пешачке стазе ширине мин.1,2 m.

У оквиру коридора главне насељске саобраћајнице (ГНС) на садашњем и перспективном нивоу пораста (стагнације) моторног саобраћаја потребно је планирати посебне капацитете за бициклистички саобраћај – издвојене стазе (примарни критеријум - безбедност), ван површина предвиђених за динамички саобраћај, које ће омогућити безбедно, квалитетно и неометано функционисање саобраћаја у регулационом профилу.

У наредној табели дати су хијерархијски дефинисани типови насељских саобраћајница, са утврђеним просторним нивоима функционалности у насељској мрежи.

ФУНКЦИ					ТИ	
опслужива ча	сабира ча	саобраћај ча	даљинск а	брзо повезива ча	основни	мешовити
0	0	*)	0	ГНС	главна магистрална
*)				СНС	сабирна
)	0				ПНС	приступ на

) **Главна
функција**

* **споредна
функција**

0 **само
изузетно**

Главна насељска саобраћајница (ГНС) ће по функцији и изграђености бити најважнији насељски саобраћајни капацитет (ширина коловоза 7,0 - мин. 6,0 m) и она ће кумулисати сав интерни саобраћај на нивоу насеља и водиће га ка жељеним одредиштима у окружењу.


У оквиру овог коридора- главне насељске саобраћајнице су имплементирани и капацитети за одвијање пешачког саобраћаја (са обе стране уличног коридора уз регулациону линију) што ће омогућити највиши ниво основном насељском комуницирању. Дуж трасе главне насељске саобраћајнице кретаће се средства јавног превоза и омогући ће даљинска (транзитна) и интерна кретања ка општинском центру. С обзиром на степен мобилности, обим моторног саобраћаја, број немоторних кретања, карактеристике самог насеља, ГНС мора поседовати одговарајућу изграђеност као и простор за перспективно независно вођење немоторних кретања (стазе), како би се обезбедио највиши ниво саобраћајне услуге. Стога се у наредном периоду с обзиром на постојећи обим немоторних кретања, као и перспективно повећање обима моторног саобраћаја и/или повећање обима пре свега бициклистичког саобраћаја, као и због безбедности самих учесника у саобраћају, указује се потреба за резервацијом посебних површина за сегрегацију немоторног саобраћаја у оквиру коридора ГНС. У оквиру регулационог профила ГНС биће планирани независни капацитети за ова кретања (стазе).

Табела профила функције главне насељске саобраћајнице (ГНС) у насељу Башаид

ГЛАВНА НАСЕЉСКА САОБРАЋАЈНИЦА (ГНС)	П - повезивање О - опслуживање Б - боравак	НИВО ФУНКЦИЈЕ				
		Врло низак	Низак	Средњи	Висок	Врло висок
ФУНКЦИЈА	П/О				X	
САОБРАЋАЈНОГ ПОВЕЗИВАЊА	П/О			X		
САОБРАЋАЈНО ОПТЕРЕЋЕЊЕ (МОТ.ВОЗИЛА)	О/П			X		
ЈАВНИ ГРАДСКИ ПРЕВОЗ (ПОВРШИНСКИ)						
БИЦИКЛИСТИЧКИ САОБРАЋАЈ	О/П				X	
ПЕШАЧКИ САОБРАЋАЈ ПОДУЖНИ)	О/П			X		
ПАРКИРАЊЕ	О		X	X		

ПЛАН ГЕНЕРАЛНЕ РЕГУЛАЦИЈЕ НАСЕЉА БАШАИД			
ПЕШАЧКИ САОБРАЋАЈ ПОПРЕЧНИ)	О/П		X
АКТИВНОСТИ БОРАВКА У	О		X
УЛИЧНОМ ПРОФИЛУ			
КРЕТАЊЕ И ИГРА ДЕЦЕ		X	
ОСТАЛЕ ФУНКЦИЈЕ			
(НПР. ЗЕЛЕНИЛО)			X

ГЕОМЕТРИЈСКИ ПОПРЕЧНИ ПРОФИЛ



Сабирне насељске саобраћајнице (СНС) у насељу Башаид ће по изграђености омогућити кретање интерног теретног саобраћаја, везе са важнијим насељским садржајима, као и повезивати значајне зоне и целине са главном насељском саобраћајницом. Заједно са ГНС, сабирне саобраћајнице чиниће затворени функционални систем са потребном проточношћу при свим условима одвијања саобраћаја.

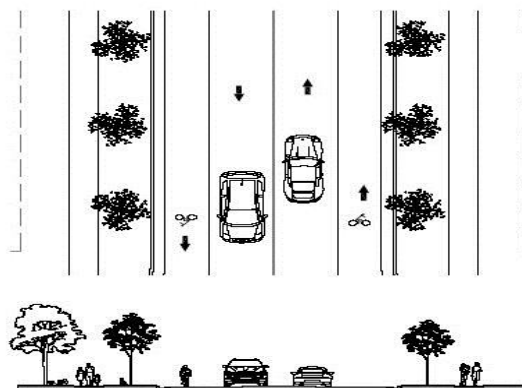
Табела профила функције сабирне насељске саобраћајнице (СНС) у насељу Башаид.

САБИРНА НАСЕЉСКА САОБРАЋАЈНИЦА (СНС) СУ	П - повезивање О - опслуживање Б - боравак	НИВО ФУНКЦИЈЕ				
		Врло низак	Низак	Средњи	Висок	Врло висок
ФУНКЦИЈА	О/П		X			
САОБРАЋАЈНОГ	О/П		X			
ПОВЕЗИВАЊА	О		X			
САОБРАЋАЈНО	П/О				X	
ОПТЕРЕЋЕЊЕ	О				X	
(МОТ.ВОЗИЛА)	О				X	
ЈАВНИ ГРАДСКИ	О/П				X	
ПРЕВОЗ	О				X	
(ПОВРШИНСКИ)	О				X	
БИЦИКЛИСТИЧКИ	О				X	
САОБРАЋАЈ	О				X	
ПЕШАЧКИ	О				X	
САОБРАЋАЈ	О				X	
(ПОДУЖНИ)	О				X	
ПАРКИРАЊЕ	О				X	
ПЕШАЧКИ САОБРАЋАЈ	О/П				X	
(ПОПРЕЧНИ)	О/Б				X	
АКТИВНОСТИ	О/Б				X	
БОРАВКА У УЛИЧНОМ	О/Б				X	
ПРОФИЛУ	О/Б				X	
КРЕТАЊЕ И ИГРА ДЕЦЕ	О/Б				X	

**ОСТАЛЕ ФУНКЦИЈЕ
(НПР. ЗЕЛЕНИЛО)**

X

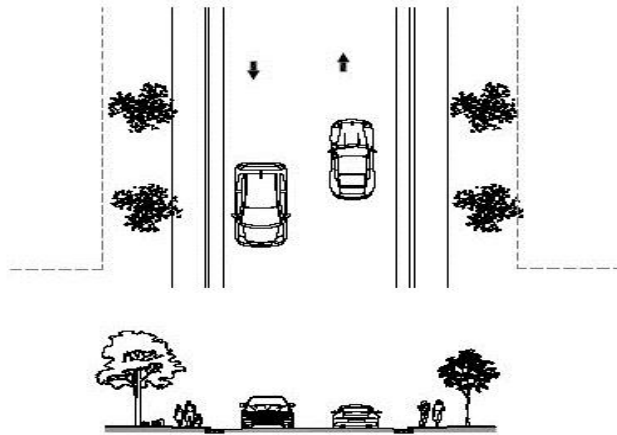
ГЕОМЕТРИЈСКИ ПОПРЕЧНИ ПРОФИЛ



Приступне насељске саобраћајнице (ПНС), као хијерархијски најниже у мрежи ће омогућити доступност до свих садржаја и објеката, уз примену одговарајућих режимских захвата где се за то укаже потреба.

Табела профила функције приступне насељске саобраћајнице (ПНС) у насељу Башаид

ПРИСТУПНА НАСЕЉСКА САОБРАЋАЈНИЦА (ПНС) ПУ	П - повезивање О - опслуживање Б - боравак			НИВО ФУНКЦИЈЕ				
				Врло низак	Низак	Средњи	Висок	Врло висок
ФУНКЦИЈА САОБРАЋАЈНОГ ПОВЕЗИВАЊА	О			X				
САОБРАЋАЈНО ОПТЕРЕЋЕЊЕ (МОТ.ВОЗИЛА)	О			X				
ЈАВНИ ГРАДСКИ ПРЕВОЗ (ПОВРШИНСКИ)	О			X				
БИЦИКЛИСТИЧКИ САОБРАЋАЈ	О						X	
ПЕШАЧКИ САОБРАЋАЈ (ПОДУЖНИ) ПАРКИРАЊЕ	Б				X		X	
ПЕШАЧКИ САОБРАЋАЈ (ПОПРЕЧНИ)	Б						X	
АКТИВНОСТИ БОРАВКА У УЛИЧНОМ ПРОФИЛУ КРЕТАЊЕ И ИГРА ДЕЦЕ	Б						X	X
ОСТАЛЕ ФУНКЦИЈЕ (НПР. ЗЕЛЕНИЛО)								X

ГЕОМЕТРИЈСКИ ПОПРЕЧНИ ПРОФИЛ**Саобраћајни чворови – раскрснице**

Планирана концепција решавања проблематике саобраћајних чворова - раскрсница унутар насеља Башаид подразумева решавање чворних тачака кроз површинске раскрснице, уз евентуално разаматрање и реализацију потребе за променом типа раскрсница, кроз пројектно-техничку документацију (раскрснице са пресецањем саобраћајних струја - кружне раскрснице).

Овим Планом је предвиђено формирање и редифиниција раскрсница са раздвајањем саобраћајних струја - кружна раскрсница, на укрштају улица Војвођанске и Б. Нушића (трасе државних путева кроз насеље). Микролокације и оправданост ових укрштања се утврђују саобраћајно-техничком анализом и просторно-урбанистичким условима. Уколико су резултати ових анализа позитивни могуће може се приступити активностима за планирање и реализацију кружних раскрсница, уз обавезну обраду кроз планску и/или пројектно-техничку документацију.

Стационарни саобраћај

У оквиру насеља ће се планирати и простори за стационирање возила код свих важнијих насељских садржаја.

Паркинзи за путничка возила у оквиру коридора ГНС и СНС могу се планирати у оквиру уличног коридора- у оквиру предбашта, а уз коридоре приступних саобраћајница морају бити у оквиру парцеле. У централном делу насеља планира се и реконструкција/ перспективна изградња недостајућих простора за стационирање путничких возила, као и перманентно уређење и подизање уличног зеленила, како би се задржао/подигао ниво чувања возила. На ободу насеља у оквиру радних зона и садржаја такође је могуће планирати изградњу простора за стационирање теретних возила.

Немоторни саобраћај

Башаид као насеље узимајући у обзир геоморфолошке особине терена има просторне могућности за остварење свих видова немоторног саобраћаја.

Изградњом/реконструкцијом ових капацитета, режимско-техничким мерама (техничко регулисање саобраћаја) безбедност немоторних кретања би се подигла на одговарајући ниво. Ови видови немоторних кретања били би основни начини савладавања унутарнасељских растојања.

Јавни превоз

За функционисање јавног аутобуског саобраћаја неопходно је обезбедити квалитетно опслуживање путника на терминалима-стајалиштима.

Реконструкцију постојећих, као и евентуалну изградњу нових аутобуских стајалишта, извршити у складу са условима из овог Плана, као и правилницима који ближе регулишу ову проблематику.

САОБРАЋАЈНИ ТЕРМИНАЛИ

Аутобуска стајалишта

Микролокације аутобуских стајалишта се задржавају уз одговарајуће опремање и прилагођавање захтевима корисника за опслуживање при свим временским и саобраћајним условима.

Станице за снабдевање горивима – (ССГ-ма)

У урбаним просторима, од самог настанка потребе за снабдевање горивима транспортних средстава постоје евидентни проблеми у уклапању постојећих, али и нових станица у градске просторе, који се временом у функционалном и обликовном смислу мењају. Станице за снабдевање горивом (ССГ-ма) се могу сврстати у пратеће садржаје саобраћајница, али и у трговинске, комерцијалне, привредне па и комуналне садржаје. У складу са наведеним развој делатности ове врсте, могуће је планирати у оквиру свих намена које су под одређеним условима компатибилне са делатношћу која се обавља на станицама за снабдевање горивом.

ССГ-ма као пратећи путни садржаји се могу градити уз све путеве, на деоницама унутар и ван насеља, придржавајући се основних одредби које прозилазе из Закона о јавним путевима, као и Правилника о условима које са аспекта безбедности саобраћаја морају да испуњавају путни објекти и други елементи јавног пута. Опште смернице - критеријуми за за избор микролокације ССГ-ма (бензинске и гасне станице,) уз обавезно испуњавање инфраструктурних, комуналних, еколошких и осталих услова у насељима а на основу претходно урађеног Плана детаљне регулације се могу поделити у три групе:

1. САОБРАЋАЈНЕ СМЕРНИЦЕ - КРИТЕРИЈУМИ

Суштину ових смерница чини усмерење ка циљу **лаке доступности** (мање вожње због снабдевања горивом) и ка циљу **безбедности** (што мања саобраћајна сметња).

2. ПРОСТОРНО-УРБАНИСТИЧКЕ СМЕРНИЦЕ – КРИТЕРИЈУМИ

Суштину ових смерница чини усмерење ка циљу **одговарајућег броја** (мањи број станица мањег капацитета) и ка циљу **амбијенталног уклапања** (што квалитетније архитектонско уклапање у постојећу изграђеност).

3. ЕКОЛОШКЕ И ОСТАЛЕ СМЕРНИЦЕ – КРИТЕРИЈУМИ

Суштину ових смерница чини усмерење ка циљу **смањења директних и индиректних утицаја** на еколошке параметре (на земљиште, ваздух, воду).

2.9.2. Водопривредна инфраструктура

Воде у водотоцима и подземне воде, као део укупних вода, представљају јединствен водопривредни подсистем и њихове количине и квалитет морају бити у складу са потребама друштва и заштитом животне средине.

Приликом коришћења вода не смеју се угрозити прописани водни режими (квалитативне и количинске компоненте), довести у опасност здравље људи, угрозити животињски и биљни свет, природне и културне вредности и добра (естетске вредности вода и околине, археолошки, историјски, биолошки и геолошки ресурси, итд.), као и рационалне потребе низводних корисника и заинтересованих за воде.

Све ове ресурсе вода, као јединствену целину, потребно је рационално и оптимално користити дефинишући улоге појединих објеката система у оквиру целине. Подземне воде одговарајућег квалитета потребно је на савремен и рационалан начин заштитити и искористити за водоснабдевање становништва. Остале подземне воде, уколико њихова експлоатација не угрожава природну средину, могу се користити за потребе индустрије, наводњавања и у друге сврхе. Принцип је да се најпре до рационалних, еколошки прихватљивих граница искористе локална изворишта подземних и површинских вода, док се регионалним системима допремају недостајуће количине вода.

Снабдевање водом

Оптималну дугорочну оријентацију снабдевања водом становништва представља изградња рационалних регионалних и међурегионалних система у које би били интегрисани постојећи насељски водоводни системи. Ови системи треба на складан начин да допуне недостајуће количине вода са локалних изворишта.

Према Водопривредној основи Србије и Стратегији водоснабдевања и заштите водоснабдевања у АП Војводини, насеља у Општини Кикинда припадају регионалном систему горње Тисе за водоснабдевање. За водоснабдевање овог региона предвиђене су, поред постојећих локалних изворишта, и прерађене речне воде Тисе. С обзиром на квалитет вода ове реке, посебна пажња се мора посветити начину пречишћавања ових вода. Алтернативна решења везана су за довођење вода са веће удаљености (Ковин – Дубовац – Банатска Паланка). Подразумева се остварење међудржавне сарадње којом би се квалитет речне воде Тисе поправио или, најмање задржао на садашњем нивоу.

Постојеће извориште неопходно је трајно заштитити оградивањем према одредбама Закона о водама ("Службени гласник РС", бр. 30/10) и Правилника о начину одређивања и одржавања зона санитарне заштите изворишта водоснабдевања ("Службени гласник РС", бр. 92/08). Снабдевање водом насеља и надаље вршити из јединственог изворишта – водозахвата, водоводног система и мреже дефинисане по простору и капацитету.

Водоводна мрежа је изграђена у готово свим улицама предметног насеља, изузев на делу у којем се проширује постојеће грађевинско подручје. Овакав постојећи систем водоснабдевања, што се тиче капацитета и квалитета воде, углавном задовољава потребе корисника.

Водоводном мрежом потребно је обезбедити снабдевање свих улица и објеката питком водом, као и за потребе заштите од пожара. Обзиром да постојећа мрежа на појединим местима, ни пречником ни положајем не задовољава садашње потребе, потребно је предвидети полагање цевовода у свим новопланираним улицама, као и реконструкцију и замену цевовода тамо где је то неопходно. Новопланирану мрежу везати у прстен како би се обезбедило квалитетно снабдевање, тј. избегло стварање уских грла у потрошњи. Због проблема са квалитетом питке воде, извршиће се замена постојећих азбест-цементних цевовода, са новим нешкодљивим од полиетилена. Планирани цевоводи треба да прате регулације саобраћајница. Цевоводе поставити у зеленим површинама, ван тротоара, коловоза и паркинг површина. Изградњу нове и реконструкцију постојеће водоводне мреже вршити етапно према потреби и развоју структура и парцела. На водоводној мрежи предвидети све објекте и арматуре за њено нормално функционисање, као и довољан број надземних противпожарних хидраната на прописаном одстојању. Растојање хидранта од објекта зависи од намене, величине, висине и других карактеристика објекта мора бити у складу са Правилником о техничким нормативима за хидрантску мрежу за гашење пожара ("Службени лист СФРЈ", број 30/91).

Димензије водоводне мреже дефинисати кроз израду техничке документације. Пројекте водоводне мреже и објекта радити према техничким прописима надлежне комуналне организације и на исте прибавити сагласност. Израду пројектне документације, изградњу водоводне мреже, начин и место прикључења објекта на спољну водоводну мрежу радити у сарадњи и према условима надлежног јавног и комуналног предузећа.

Ради рационализације коришћења висококвалитетне воде за пиће и заштите исте од непотребног расипања потребно је на минималну меру свести губитке на водоводној мрежи. Норма потрошње за становништво ће бити на нивоу од 120 л/стан./дан до 150 л/стан./дан, што је у већини случајева мање од данашње норме за становништво.

Код снабдевања индустријских капацитета, који продукују веће количине отпадних вода, увести обавезу рационализације потрошње увођењем процеса рецикулације, чиме ће се обезбедити вишеструка употреба захваћане воде, очување и заштита водних ресурса како од загађења, тако и од прекомерне експлоатације и исцрпљивања појединих издана. Снабдевање технолошком водом је могуће из првог водоносног слоја (фреатска издан) уз сталну контролу воде пре и у току експлоатације, или из водотокова.

Одвођење атмосферских вода

Атмосферске воде ће се из насеља и даље одводити системом отворених канала или зацељеним системом уколико се за то укаже потреба. Развој атмосферске канализације има задатак заштите урбанизованих површина унутар насеља и индустријских погона од плављења атмосферским водама. Кишну канализацију конципирати за меродавне услове (временски пресек, урбанизованост простора, рачунска киша итд.), а етапно реализовати тако да се изграђени делови рационално уклапају у будуће решење.

Атмосферска канализација на простору насеља подразумева мрежу канала којом ће се одводити атмосферске воде чији су протицаји током године врло променљиви и отпадне воде од поливања и прања платоа. Поменуте воде треба одвести са асфалтираних површина (платоа, саобраћајница, тротоара, паркинг простора) гравитационо и са кровова објекта, олуцима слободним падом. Повећана количина атмосферских вода и скраћено време концентрације, услед сталне урбанизације насеља, наводи на решење проблема отвореном каналском мрежом. Таква каналска мрежа већ постоји у насељу, али услед лошег одржавања није у функцији свом својом дужином.

Отворену каналску мрежу прорачунату са променљивим интензитетом кише треба редовно одржавати – чистити, а такође и раније наслеђене објекте као што су пропусти. На појединим местима потребно је постојеће уличне и кућне пропусти заменити новим.

Природне депресије (јамуре) на јужном делу насеља и јамура код бивше циглане, на југоисточном делу села, настале ископом глиновитог материјала у току рада циглане су велике ретензије које се пуне подземном и површинском водом. Оне представљају показатељ нивоа подземних вода. Јамуре су у функцији одводњавања насеља и ширег подручја око њих.

План је да се систем доведе у првобитно стање, односно да се изврши санација постојећег система. Санација обухвата измуљење – ископ постојећих канала, решење проблема кућних прилаза, пропуска испод пешачких стаза као и пропуска испод коловоза, уз максимално задржавање постојећих траса канала.

Атмосферске воде, у зависности од порекла, упустити у реципијент након адекватног третмана. Тако ће се зауљене атмосферске воде упустити у реципијент тек након третирања на одговарајућем уређају (сепаратору уља и брзоталоживих примеса). Чисте атмосферске воде чији квалитет одговара II_b класи воде могу се без пречишћавања одвести у одводне канале путем уређених испуста који не залазе у протицајни профил и који су осигурани од ерозије.

Крајњи реципијент за прихват сувишних атмосферских вода су канали система за одводњавање из подслива "Молински".

Одвођење и пречишћавање отпадних вода

С повећањем потрошње воде, неминовно ће се јавити и потреба за ефикаснијим одвођењем вода. Досадашњи начин сакупљања и одвођења отпадних вода није задовољавао потребне прописе, те је неопходно у наредном планском периоду приступити изградњи новог система. Да би се овај задатак обавио успешно, потребно је изградити пројектно-техничку документацију, по којој би се тај задатак реализовао у пуној мери, како не би долазило до стихијског развоја канализационе мреже.

Канализационим системом треба омогућити одвођење санитарних отпадних вода из насеља до постројења за пречишћавање отпадних вода. Мрежа ће се положити до свих објеката и корисника простора на посматраном подручју, дуж постојећих саобраћајница користећи расположиве просторе и падове терена.

Индустријске отпадне воде решаваће се посебним системом. Зависно од врсте и типа загађене воде вршиће се њихово претходно пречишћавање кроз предтретман, па ће се тек онда ићи на заједничко пречишћавање са санитарном и атмосферском отпадном водом, а у складу са Уредбом о граничним вредностима емисије загађујућих материја у води и роковима за њихово достизање ("Службени гласник РС", број 67/2011).

Услови предтретмана индустријских отпадних вода треба да:

- заштите здравље особља које ради на одржавању канализационих система,
- заштите канализациони систем и објекте на њему,
- заштите процес пречишћавања отпадних вода на централном уређају и
- обезбеде одстрањивање из индустријских отпадних вода материје које се мало или никако не одстрањују на централном уређају за пречишћавање отпадних вода, а које могу угрозити захтевани квалитет вода реципијента.

Техничко решење канализационог система засниваће се на гравитационом одводу отпадних вода до уређаја за пречишћавање. Минимални пречници уличних канализационих цеви не могу бити мањи од ϕ 250 mm. Канализациона мрежа мора да задовољава услове по питању материјала и профила цеви. Канализациону мрежу пројектовати тако да је могуће вршити етапну реализацију, а у једној од фаза би се изградило постројење за пречишћавање отпадних вода.

На хоризонталним скретањима трасе, на прикључцима бочних колектора и на месту денивелације - каскаде се предвиђа постављање шахтова, такође се и на растојању које не сме бити веће од 50 m постављају ревизиони шахтови који служе за одржавање (испирање) колектора током експлоатације.

Пре упуштања отпадних вода у реципијент предвиђа се изградња централног постројења за пречишћавање отпадних вода. Постојење за пречишћавање отпадних вода планирано је на локалитету западно од насеља, ван грађевинског подручја насеља са леве стране према насељу Бикач.

Водопријемник пречишћених отпадних вода је мелиоративни канал система за одводњавање Башаидски Главни канал.

2.9.3. Електроенергетска инфраструктура

Електроенергетска мрежа ће бити углавном надземна на бетонским и гвоздено-решеткастим стубовима. У деловима насеља где су планиране радне зоне, централни садржаји и спортско-рекреативне површине, мрежа ће се каблirati.

Поправљање квалитета испоруке и напонских прилика у мрежи решаваће се локално по потреби, изградњом нових средњенапонских и нисконапонских објеката. Градиће се углавном монтажном бетонске, зидане и стубне трафостанице. Највећи број трафостаница градиће се у радним зонама и подручјима где је планирано становање.

У деловима насеља где су планиране радне зоне и где постоји надземна средњенапонска и нисконапонска мрежа, мрежу је потребно каблирати.

Мрежа јавног осветљења ће се каблирати у деловима насеља где је електроенергетска мрежа каблирана, а у деловима насеља где је електроенергетска мрежа надземна, светиљке за јавно осветљење ће се постављати по стубовима електроенергетске мреже. Мрежу јавног осветљења реконструисати, тј. градити нову у складу са новим технологијама развоја расветних тела и захтевима енергетске ефикасности.

У наредном периоду потребно је део електричне енергије произведен из конвенционалних извора супституисати енергијом из извора обновљиве енергије.

У циљу рационалне употребе квалитетних енергената и повећања енергетске ефикасности потребно је применити мере, како у производним објектима, дистрибутивној мрежи, тако и при коришћењу електричне енергије у секторима потрошње, тј. крајњих корисника енергетских услуга.

2.9.4. Термоенергетска инфраструктура и минералне сировине

Насеље Башаид је гасификовано. Изграђен је доводни гасовод високог притиска за насељена места Банатска Топола и Башаид, Главна мерно регулациона станица ГМРС"Башаид", мерно регулациона станица за сушару Башаид, као и дистрибутивна гасна мрежа у уличним коридорима за снабдевање свих потрошача у насељу.

На простору обухваћеног Планом генералне регулације Башаид налази се лежиште подземних вода на изворишту Башаид чији је корисник ЈКП "6. Октобар" Кикинда, као и одобрени истражни простор НИС-НАФТАГАСА на основу Решења Покрајинског секретеријата за рударство и минералне сировине истражни простор број 5071.

Према Плану геолошких истраживања, рефлексивна 3Д сеизмичка испитивања ће се вршити у обиму од 467 km² на подручју Милошево која ће обухватати и део насеља Башаид. Евентуалне локације истражних бушотина биће одређене након сеизмичких испитивања и интерпретације добијених сеизмичких резултата.

На простору обухвата Плана регистроване су и истражене појаве опекарских глина у северном и северозападном делу насеља.

У обухвату Плана се планира изградња гасоводне мреже у новопланираним саобраћајницама и њено прикључење на постојећу гасоводну мрежу, а према условима и сагласности надлежног дистрибутера за гас.

Уколико регистроване и истражене појаве опекарских глина у северном и северозападном делу насеља имају економског значаја, дозвољена је експлоатација истих у складу Законом.

Са аспекта експлоатације енергетских извора (нафте, природног гаса и термоминералних вода), планирано је да се истраживање, експлоатација и коришћење хидрогеотермалне енергије дозволи на простору у обухвату Плана.

2.9.5. Електронска комуникациона инфраструктура

Постојећа поштанска јединица ће задовољавати потребе и у наредном планском периоду квалитетног одвијања поштанског саобраћаја.

Дигитална аутоматска телефонска централа, комутациона тачка повезана је оптичким каблом са главним комутационим центром у Кикинди. Оптички кабл, као будући основни вид преноса у међумесним мрежама, потребно је увести и у локалне везе, тј. у све нивое преноса.

Месна електронска комуникациона мрежа ће у потпуности бити каблирана. Мрежа ће се се полагати у зеленим појасевима дуж саобраћајница и пешачких стаза. Где то потребе налажу, ЕК мрежу у насељу полагати обострано дуж улица, у супротном само са једне стране улице. У склопу новопланираних стамбених блокова и стамбено-пословних блокова изградити нове трасе кабловске ЕК канализације за повезивање на постојећу ЕК мрежу.

У наредном периоду планира се економичан развој и даље осавремењавање ЕК чворишта у циљу пружања нових сервиса корисницима, повећање броја телефонских претплатника кроз даљу децентрализацију ЕК мрежа.

У циљу ефикаснијег решавања нереализованих захтева за телефонским прикључцима и обезбеђења нових услуга претплатницима приступну мрежу градити применом приступних претплатничких концентрација типа МСАН (вишесервисни приступни чвор) или ДСЛАМ (дигитални претплатнички приступни мултиплексер). Повезивање МСАН-а или ДСЛАМ-а са централном локацијом, или међусобно, планирати оптичким кабловима.

У оквиру децентрализације транспортне мреже планира се међусобно повезивање свих удаљених претплатничких степена оптичким спојним кабловима у „прстенасту“ структуру, што ће додатно обезбедити квалитет, растерећење и поузданост и непрекидност рада комплетног система веза на овом простору. Децентрализација приступне ЕК мреже подразумева скраћење претплатничке петље по бакарним кабловима и даљу изградњу оптичких каблова у оквиру приступне мреже што ближе корисницима. Полазећи од постојећег стања, транспортна мрежа ће се градити фазно, уз максимално коришћење расположивих ресурса и у случајевима када је неопходно, реализацијом привремених техничких решења, која ће се временом уклапати у циљну архитектуру ЕК мреже.

Такође, планира се увођење оптичких каблова и у домен приступне мреже, у почетку повезивањем правних лица (бизнис претплатника) на оптичку мрежу, а касније и осталих претплатника у циљу потпуне дигитализације система и могућности пружања најквалитетнијих и најбржих услуга и различитих сервиса (говор, подаци, мултимедијални сервиси ...).

Полагање оптичких каблова планирати и до базних станица мобилне телефоније.

Сви потребни будући оптички каблови полагаће се у већ постојеће и планиране резервне цеви фи 40мм које се полажу приликом изградње приступних мрежа.

Тамо где је то економски и временски исплативо користити *бежичну, радио технологију*. Посебну пажњу усмерити на могућност коришћења WiMAX технологије.

У наредном планском периоду развој мобилних комуникација, засниваће се на примени најсавременијих ЕК технологија у циљу пружања најсавременијих услуга и сервиса, у складу са Еропским стандардима.

До краја планског периода постојећи и будући оператери мобилних комуникација ће инсталирати комутационо-управљачке центре на локацијама које омогућавају оптимално повезивање за фиксном ЕК мрежом на подручју Плана. На истом подручју базне станице мобилних комуникација ће се градити у складу са плановима развоја оператора мобилних комуникација.

За међусобно повезивање комутационо-управљачких центара и контролора радио базних станица, користиће се фиксна ЕК мрежа или радио релејне станице. Ове радио релејне станице ће бити на локацијама базних радио станица. Уређаји РБС и радио релејних станица биће инсталирани у постојећим објектима уз минималне адаптације, на крововима постојећих објеката (кровна контејнерска варијанта, или на земљи (контејнерска варијанта)).

Антене базних радио станица и радио релејних станица ће бити монтиране на типским носачима који се фиксирају за постојеће грађевинске објекте, или на посебним слободностојећим антенским стубовима.

Кабловски дистрибутивни систем је вишенаменски, широкопојасни ЕК систем намењен како дистрибуцији радио и ТВ сигнала, тако и пружању широкопојасних, инерактивних, двосмерних сервиса корисницима. Савремени КДС је комплексна целина која подразумева коришћење најновијих технолошких решења у погледу опреме у станицама и дистрибутивним центрима, као и у погледу мреже и планира се у целом насељу.

2.9.6. Зелене површине

План озелењавања насеља је усмерен на повећање одређених категорија зелених површина, реконструкцију постојећих зелених површина и њихово међусобно повезивање, преко уличног зеленила, у континуиран систем насељског зеленила.

Постојеће и планиране зелене површине око јавних објеката или у оквиру саобраћајне намене, ће се уредити у пејзажном стилу, врстама већих естетско-декоративних својстава. Парк у центру насеља ће се допунити претежно партерним формама, уношењем декоративних дендролошких врста и вртног мобилијара.

Зелене површине ограниченог коришћења треба да прате садржаје основне намене (становање, радне површине, спортско-рекреативни и туристички садржаји). Зелене површине ових садржаја треба да буду уређене у пејзажном стилу декоративним врстама, претежно аутохтоног типа, у форми шуме-парка.

Зелене површине специјалне намене треба формирати у оквиру насељског гробља, у оквиру комуналних површина (водоизворишта, пречистача отпадних вода), радне површине у блоку бр. 6 и на површинама које су планиране за заштитно зеленило.

При озелењавању применити аутохтоне дендролошке врсте, минимално 20% (оптимално 50%), а примену четинарских врста ограничити на интензивно одржаване зелене површине (максимум 20%). Избегавати примену инвазивних врста.

2.10. СТЕПЕН КОМУНАЛНЕ ОПРЕМЉЕНОСТИ ГРАЂЕВИНСКОГ ЗЕМЉИШТА ПО ЦЕЛИНАМА ПЛАНСКОГ ДОКУМЕНТА, КОЈИ ЈЕ ПОТРЕБАН ЗА ИЗДАВАЊЕ ЛОКАЦИЈСКЕ И ГРАЂЕВИНСКЕ ДОЗВОЛЕ

Планом су дефинисани услови за прикључење грађевинске парцеле на насељску комуналну инфраструктуру: јавне саобраћајнице, водоводну и канализациону мрежу, електроенергетску мрежу, гасоводну мрежу и електронску комуникациону мрежу. Поред тога, прикључци на јавну комуналну мрежу се обавезно изводе према техничким условима и уз прибављену сагласност предузећа надлежног за одређену комуналну инфраструктуру.

Оптимални стандард комуналне опремљености грађевинског земљишта подразумева могућност колског прилаза и прикључака на уличну (јавну) водоводну, канализациону, електро, гасну (или топоводну), електронску комуникациону и ТВ кабловску мрежу.

За потребе издавања локацијске и грађевинске дозволе, неопходно је обезбедити одређени минимални степен комуналне опремљености грађевинског земљишта, односно обезбедити прикључке на ону комуналну инфраструктуру, која је неопходна за нормално функционисање објеката одређене намене.

Степен комуналне опремљености грађевинског земљишта, који је потребан за издавање локацијске и грађевинске дозволе, дат је по зонама и целинама у обухвату Плана, за које се локацијска дозвола издаје директном применом овог Плана:

1. Становање: саобраћајна, водоводна, канализациона и електроенергетска инфраструктура;
2. Центар: саобраћајна, водоводна, канализациона и електроенергетска инфраструктура;
3. Радни садржаји: саобраћајна, водоводна, канализациона, електроенергетска инфраструктура и електронска комуникациона инфраструктура;
4. Спорт и рекреација: саобраћајна, водоводна, канализациона и електроенергетска инфраструктура;
5. Комунални садржаји: саобраћајна, водоводна, канализациона и електроенергетска инфраструктура.

2.11. ОПШТИ И ПОСЕБНИ УСЛОВИ И МЕРЕ ЗАШТИТЕ ПРИРОДНОГ И КУЛТУРНОГ НАСЛЕЂА, ЖИВОТНЕ СРЕДИНЕ И ЖИВОТА И ЗДРАВЉА ЉУДИ

2.11.1. Евидентирани и заштићени делови природе и непокретна културна добра

2.11.1.1. Заштићена природна добра

У зони непосредног утицаја Плана се налазе локални еколошки коридори: рибњак са приобалним остацима слатинске вегетације и канал.

Такође, у зони непосредног утицаја Плана, око ретензије, налази се део станишта заштићених и строго заштићених врста од националног значаја:

- ознака: КИК11. назив "Велики излаз код Башаида". категорије станишта: копови меких субстрата, шумарци (графички прилог).
- На стаништима заштићених и строго заштићених врста од националног значаја забрањено је: мењати намену површина (осим у циљу еколошке ревитализације станишта), преоравати површине под природном вегетацијом, уклањати травни покривач са површинским слојем земљишта, подизати соларне и ветрогенераторе. градити рибњаке, отворати нове површинске копове, мењати морфологију терена, привремено или трајно одлагати отпад и оласне материје. уносити инвазиане врсте биљака и животиња (списак врста у Образложењу);
неопходно је: ускладити постојећи режим вода са циљевима заштите станишта. обезбедити одрживо коришћење травних површина станишта за кошење и испашу у складу са капацитетом станишта (очување старих раса и сорти, обнова екстензивног сточарства и сл), обнављати шумарке аутохтоних ерста, ускладити планске документе у газдовању шумама са очувањем заштићених врста путем сарадње корисника шума и Завода. прибавити посебне услове заштите природе за следеће активности: изградња и реконструкција инфраструктуре и објеката, планирање рекреативних активности; уређење вода, радови на одржавању каналске мреже укључујући и уклањање вегетације и остали мелиорациони радови; геолошка и друга истраживања; подизање ваншумског зеленила. сеча дрвореда, група стабала и шумица, крчење жбуња, паљење вегетације ливада. пашњака и трстика, као и ревитализацију станишта, формирање појилишта (копање јаме. бушење новог или обмављање запуштеног бунара), као и за подизање привремених објеката (надстрешнице и сл)

Пронађена геолошка и палеонтолошка документа (фосили, минерали, кристали и др.) која би могла представљати заштићену природну вредност, налазач је дужан да пријави надлежном Министарству у року од осам дана од дана проналаска и предузме мере заштите од уништења, оштећивања или крађе.

2.11.1.2. Заштићена непокретна културна добра

На основу услова добијених од Међуопштинског завода за заштиту споменика културе из Суботице за потребе израде Плана, установљено је да су на подручју обухваћеним Планом и на подручју КО Башаид евидентирана културна добра од великог значаја, добра која уживају претходну заштиту, археолошка налазишта, објекти за које се предлаже заштита кроз документацију, јавни споменици и спомен обележја.

Непокретна културна добра

1. **Српска православна црква – Св. Николе**, улица Војвођанска, Башаид, кат. парцела бр. 347 КО Башаид – културно добро од великог значаја;
2. **Зграда некадашње општине**, Војвођанска бр. 56, Башаид, кат. парцела бр. 743 КО Башаид – културно добро од великог значаја;

Условизапредузимањемеразаштитезадоброодвеликогзначаја:

- Очување оригиналног хоризонталног и вертикалног габарита, примењених материјала, конструктивног склопа;
- Очување основних вредности функционалног склопа и ентеријера (декоративног модела и сл.);
- Очување или рестаурација изворног изгледа, стилских карактеристика, декоративних елемената и аутентичног колорита објекта;
- На овим објектима се не дозвољава надоградња, али је дозвољено осавремењивање објекта у циљу бољег коришћења, увођењем савремених инсталација, под условом да не нарушавају ентеријерске вредности објекта, а које се морају извести уз услове и под надзором надлежног Завода;
- Остали објекти на парцели не подлежу режиму главног објекта;
- Све наведене интервенције се могу изводити искључиво према условима надлежног Завода.
- Треба наставити са рестаураторским радовима на овој цркви.

Добра која уживају претходну заштиту

1. **Магазин за жито**, улица Николе Тесле бр. 106, К.О. Башаид к.п. 852
2. **Капела породице Димић**, православно гробље, К.О. башаид к.п. 619

Условизапредузимањемеразаштитезадоброкојауживајупретходнузаштиту:

- Очување оригиналног хоризонталног и вертикалног габарита, примењених материјала, конструктивног склопа;
- Очување основних вредности функционалног склопа и ентеријера (декоративног модела и сл.);
- Очување или рестаурација изворног изгледа, стилских карактеристика, декоративних елемената и аутентичног колорита објекта;
- На овим објектима се не дозвољава надоградња, али је дозвољено осавремењивање објекта у циљу бољег коришћења, што подразумева интервенције које се морају извести уз услове и под надзором надлежне установе заштите;
- Остали објекти на парцели не подлежу режиму главног објекта, решавају се у складу са валоризацијом, али тако да не угрозе главни објекат. Накнадно дограђени неестетски делови грађевине и неадекватни помоћни објекти са парцеле и из окружења се уклањају.
- Рекламе, клима уређаји, табле са именима значајних личности које су деловале у тим зградама, осветљење и др. на фасадама могу се поставити.

Археолошка налазишта (ван обухвата Плана)

1. **Јанкова циглана – јесењи виноград**, Неолит-Старчево, Бронзано доба – Дубавац-Жуто Брдо, Келти, Сармати – Јазиги, Словени – IX-XIV век н.е. К.О. Башаид, к.п. 2595 и 2596;

2. **Габрићева хумка** – Буџак: Средњи век – Словени X-XIV век н.е., насеље праисторија;
3. **Литрилина њива** – Велики Буџак – Средњи век – Словени X-XIII век н.е.

Условизаштитеархеолошкихлокалитета

На свим наведеним налазиштима условљавају се будући грађевински захвати и земљани радови обавезом инвеститора да се обезбеди стручни археолошки надзор и заштитна археолошка истраживања, а у зависности од значаја налазишта и системска ископавања.

Заштита кроз документацију

На терену је евидентирано неколико објеката који су интересантни са аспекта руралне баштине, али пошто све те зграде не можемо очувати, предлагемо да се о њима пре рушења направи комплетна фото и техничка документација.

1. Стамбена зграда, ул. Раде Микалачког бр. 63, К.О. Вашайд к.п. 916
2. Стамбена зграда, ул. Раде Микалачког бр. 83, К.О. Вашайд к.п. 1158
3. Стамбена зграда, ул. Раде Микалачког бр. 89, К.О. Вашайд к.п. 1154
4. Стамбена зграда, ул. Раде Микалачког бр. 91, К.О. Вашайд к.п. 1144
5. Стамбена зграда, ул. Раде Микалачког бр. 93, К.О. Вашайд к.п. 1141
6. Стамбена зграда, ул. Николе Тесле бр. 64, К.О. Вашайд к.п. 732
7. Стамбена зграда, ул. Николе Тесле бр. 96, К.О. Вашайд к.п. 863
8. Стамбена зграда, ул. Бранка Радичевића бр. 30, К.О. Вашайд к.п. 445
9. Стамбена зграда, ул. Бранка Радичевића бр. 21, К.О. Вашайд к.п. 423
10. Стамбена зграда, ул. Бранка Радичевића бр. 88, К.О. Вашайд к.п. 847
11. Стамбена зграда, ул. Раше Лазаревића бр. 24, К.О. Вашайд к.п. 566

Гробље

На гробљу би било потребно да се одреди:

1. које су значајне личности које почивају у Башаиду и чије се гробно место мора стално чувати,
2. које се гробнице због естетске вредности не смеју дирати.

Јавни споменици и спомен обележја

1. Спомен плоча на кући у ул. Николе Тесле бр. 50, Башайд
2. Споменик у парку у улици Војвођанска аутора П. Станковића
3. Надгробни споменик на сеоском гробљу подигнут жртвама фашистичког терора стрељаним од окупатора 1941. године
4. Надгробни споменик на сеоском гробљу подигнут тројици црвеноармејаца, погинулим за ослобађање Башаида, октобра 1944. године
5. Крст на „вашаришту“ (обновљен крст из 1849)

Условизаштитезајавнеспоменике

- Очување изворног изгледа, оригиналних материјала и аутентичних натписа на споменицима;
- Редовно одржавање и чишћење свих споменика и обнављање текста на њима;
- Обезбеђење видљивости и приступа споменицима;
- Хортикултурно и партерно уређење и одржавање простора око свих споменика.

2.11.2. Општи и посебни услови и мере заштите живота и здравља људи и заштите од пожара, елементарних непогода, техничко-технолошких несрећа и ратних дејстава

Општи услови и мере заштите живота и здравља људи

Услови живота становништва у многоме зависе од читавог низа утицаја природног и антропогеног дејства, који појединачно али и синергијски, делују на појединца и заједницу људи.

Активности и мере предвиђене Планом, које је неопходно континуално спроводити, су у складу са законском регулативом и стратегијама развоја свих секторских политика на територији Републике, као и низа националних програма и акционих планова.

Као приоритетна мера истиче се управљање природним вредностима и заштитом животне средине, који ће допринети интегралној заштити становништва на територији насеља.

Мере заштите живота сваког појединца проистичу из Закона о здравственој заштити, којим је дефинисано да се друштвена брига за здравље становништва остварује на нивоу Републике, аутономне покрајине, општине, односно града, послодавца и појединца. Законом су дефинисане активности и мере којима се у оквиру друштвене бригае за здравље обезбеђује здравствена заштита, која обухвата:

- очување и унапређење здравља, откривање и сузбијање фактора ризика за настанак обољења, стицање знања и навика о здравом начину живота;
- спречавање, сузбијање и рано откривање болести;
- правовремену дијагностику, благовремено лечење, рехабилитацију оболелих и повређених;
- информације које су становништву или појединцу потребне за одговорно поступање и за остваривање права на здравље.

Кроз ове активности, а захваљујући спровођењу мера пореске и економске политике којима се подстиче развој навика о здравом начину живота, обезбеђује се адекватна друштвена брига о здрављу становништва. Такође, у области заштите здравља од загађене животне средине се дефинишу мере заштите и превентиве од:

- штетних утицаја проузрокованих опасним материјама у ваздуху, води и земљишту;
- одлагања отпадних материја;
- опасних хемикалија;
- извора јонизујућих и нејонизујућих зрачења;
- буке и вибрација.

Такође, као мера заштите живота и здравља људи дефинисана је и неопходност вршења систематских испитивања животних намирница, предмета опште употребе, минералних вода за пиће, воде за пиће и других вода које служе за производњу и прераду животних намирница и санитарно-хигијенске и рекреативне потребе, ради утврђивања њихове здравствене и хигијенске исправности и прописаног квалитета (мониторинг).

Осим редовних мера за заштиту живота и здравља људи, на територији Републике и јединица локалних самоуправа неопходно је дефинисати и мере заштите у случају ванредних ситуација и пожара.

Законом о заштити животне средине дефинисано је да је *ризик* одређени ниво вероватноће да нека активност, директно или индиректно, изазове опасност по животну средину, живот и здравље људи, а *удес* - изненадни и неконтролисани догађај који настаје ослобађањем, изливањем или расипањем опасних материја, обављањем активности при производњи, употреби, преради, складиштењу, одлагању или дуготрајном неадекватном чувању. У том смислу, у циљу заштите здравља становништва, неопходно је поштовати мере заштите животне средине, живота и здравља људи дефинисане низом законских и подзаконских аката.

Општи услови и мере заштите од пажара, елементарних непогода, техничко-технолошких несрећа и ратних дејстава

Планирањем будуће просторне организације насеља мора се водити рачуна о смањењу повредивости, а повећању отпорности у ванредним условима. Овај циљ се постиже кроз стриктно поштовање урбанистичких и других услова и норматива. На основу: географских, морфолошких, хидролошких, демографских и других карактеристика насеља Башаид, може се извући закључак да подручје обухвата Плана може бити угрожено од: пожара, подземних вода, метеоролошких појава (атмосферског пражњења, олујних ветрова, града и снежних падавина), геолошких појава (земљотреса), техничко-технолошких несрећа (акцидената) и ратних дејстава.

Заштита од пожара обезбедиће се:

- поштовањем задатих регулационих и грађевинских линија;
- дефинисањем изворишта за снабдевање водом, обезбеђивањем потребног капацитета насељске водоводне мреже, тј. обезбеђивањем проточног капацитета и притиска за ефикасно гашење пожара;
- градњом саобраћајница према датим правилима (потребне минималне ширине, минимални радијуси кривина и слично);
- поштовањем прописа при пројектовању и градњи објеката (удаљеност између производних, складишних и објеката специјалне намене, услови складиштења лако запаљивих течности, гасова и експлозивних материја и сл.).

Заштита од поплава и подземних вода обезбедиће се:

- поштовањем важећих прописа приликом пројектовања и изградње хидротехничких објеката (карактеристике канала, мостова, пропуста и сл.).

Заштита од метеоролошких појава (атмосферског пражњења, олујних ветрова и града) обезбедиће се:

- извођењем громобранске инсталације у складу са одговарајућом законском регулативом;
- заштита од олујних ветрова обезбедиће се подизањем заштитног зеленила;
- заштита од града обезбедиће се противградним станицама, са којих се током сезоне одбране од града испаљују противградне ракете.

Заштита од геолошких појава (земљотреса) обезбедиће се:

- прорачуном на отпорност за земљотрес јачине минимално 7^0 MCS за све објекте;
- поштовањем регулационих и грађевинских линија, односно, прописане минималне ширине саобраћајних коридора и минималне међусобне удаљености објеката, како би се обезбедили слободни пролази у случају зарушавања.

Заштита од техничко-технолошких несрећа (акцидената) обезбедиће се:

- предузимањем мера за спречавање истицања било које супстанце, која је штетна или разарајућа по здравље људи и животну средину (тло, воду, ваздух, биљни и животињски свет или њихове особине);
- складиштење горива и манипулацију са нафтом и њеним дериватима одвијати у осигураним подручјима, у циљу спречавања истицање горива и мазива, а сличне услове применити на мазивна уља, хемикалије и течни отпад;
- паркирање цистерни, грађевинских и других машина и возила вршити само на уређеним местима, уз предузимање посебних мера заштите од загађивања тла уљем, нафтом и нафтиним дериватима;
- разношење чврстог отпада, спречити његовим систематским прикупљањем и депоновањем на за то уређеним депонијама;
- уколико дође до хаварије возила које носи опасне материје у прашкастом или грануларном стању, зауставити саобраћај и обавестити специјализовану службу која обавља операцију уклањања опасног терета и асанацију коловоза;
- уколико дође до несреће возила са течним опасним материјама, зауставити саобраћај, алармирати надлежну службу и специјализоване екипе за санацију несреће.

Заштита људи и материјалних добара од ратних дејстава:

- Основни циљ усаглашавања просторног развоја са потребама одбране је стварање услова за деловање цивилне заштите становништва, заштиту материјалних и природних ресурса у случају ратних дејстава.
- Применом законске регулативе за планирање и уређење простора од интереса за одбрану земље стварају се просторни услови за функционисање цивилне заштите становништва.
- За простор који је предмет израде Плана генералне регулације, **нема посебних услова и захтева** за прилагођавање потребама одбране земље коју прописују надлежни органи.
- У складу са Законом о ванредним ситуацијама ради заштите од елементарних непогода и других несрећа, органи локалне самоуправе, привредна друштва и друга правна лица, у оквиру својих права и дужности, дужна су да обезбеде да се становништво, односно запослени, склоне у склоништа и друге објекте погодне за заштиту.
- Склањање људи, материјалних и културних добара спроводиће се на основу важеће законске регулативе која обухвата планирање, коришћење и одржавање постојећих склоништа, других заштитних објеката, прилагођавање нових и постојећих комуналних објеката и подземних саобраћајница, као и објеката погодних за заштиту и склањање људи и добара.
- Приликом коришћења склоништа за мирнодопске потребе, не могу се вршити адаптације или реконструкције које би утицале или би могле утицати на исправност склоништа, нити се склоништа могу користити у сврхе које би погоршале њихове хигијенске и техничке услове.
- Начин одржавања склоништа и прилагођавања комуналних, саобраћајних и других подземних објеката за склањање становништва, вршиће се на основу важећих прописа.
- Као други заштитни објекти користе се подрумске просторије и друге подземне просторије у стамбеним и другим зградама, прилагођене за склањање људи и материјалних добара. Приликом изградње стамбених објеката са подрумима, над подрумским просторијама гради се ојачана плоча која може да издржи урушавање објекта.

2.11.3. Општи и посебни услови и мере заштите животне средине

У контексту заштите животне средине Планом се предвиђа низ мера и услова, које имају превентивни и санациони карактер.

Планираним мерама морају се испоштовати следећи услови:

- обезбедити мере заштите изворишта којима би се заштитили водоносни слојеви у складу са законским прописима;
- све отпадне воде пречишћавати на уређају за пречишћавање, ради постизања потребног квалитета отпадне воде, пре упуштања у реципијент;
- изградити сепаратну канализациону мрежу (раздвојити отпадне воде);
- обезбедити одвођење атмосферских вода посебном цевастом уличном мрежом;
- повећати проценат зелених површина, које ће унапредити санитарно-хигијенске услове и амбијенталне вредности насеља;
- експлоатацију енергетских извора (нафте, природног гаса и термоминералних вода) вршити у складу са важећим законима;
- одлагати комунални отпад у складу са Стратегијом управљања отпадом и смерницама ППО Кикинда.

За постројења и активности која могу имати негативне утицаје на здравље људи, животну средину или материјална добра, врсте активности и постројења, надзор и друга питања од значаја за спречавање и контролу загађивања животне средине, уређују се услови и поступак издавања интегрисане дозволе, која је дефинисана Законом о интегрисаном спречавању и контроли загађивања животне средине ("Службени гласник РС", број 135/04).

Законом о интегрисаном спречавању и контроли загађивања животне средине прописано је да ће, за постојећа постројења и активности оператер, прибавити дозволу најкасније до 2015. године у складу са Програмом усклађивања појединих привредних грана са одредбама овог закона. 2008. године донета је Уредба о утврђивању Програма динамике подношења захтева за издавање интегрисане дозволе ("Службени гласник РС", број 108/2008) којом се утврђују рокови у оквиру којих се подносе захтеви за издавање интегрисане дозволе, по врстама активности и постројења.

Постројења у којем се обављају активности у којима је присутна или може бити присутна опасна материја у једнаким или већим количинама од прописаних (у даљем тексту: севесо постројење), регулисана су Законом о заштити животне средине ("Службени гласник РС", бр. 135/2004 и 36/2009) и другим подзаконским актима, као техничка јединица унутар комплекса где се опасне материје производе, користе, складиште или се њима рукује.

Обзиром да ће се разрада решења Плана вршити израдом одговарајуће урбанистичке документације, за наведене урбанистичке планове, орган надлежан за припрему Плана **може** донети Одлуку о изради стратешке процене, према критеријумима, прописаним Законом о стратешкој процени, ако утврди да постоји могућност значајних утицаја на животну средину.

За све објекте који могу имати утицаја на животну средину, надлежни орган може прописати израду Студије процене утицаја на животну средину у складу са Законом о заштити животне средине ("Службени гласник РС", број 135/04), Законом о процени утицаја на животну средину ("Службени гласник РС", број 135/04), Правилником о садржини студије о процени утицаја на животну средину ("Службени гласник Републике Србије", број 69/2005) и Уредбом о утврђивању Листе пројеката за које је обавезна процена утицаја и Листе пројеката за које се може захтевати процена утицаја на животну средину ("Службени гласник Републике Србије", број 84/2005).

2.11.4. Општи и посебни услови којима се површине и објекти јавне намене чине приступачним особама са инвалидитетом, у складу са стандардима приступачности

Овим Планом дају се општи услови којима се површине и објекти јавне намене и објекти за јавно коришћење чине приступачним, односно, којима се обезбеђује несметано кретање деце, старих, хендикепираних и инвалидних лица (у даљем тексту: особе са посебним потребама у простору).

Површине јавне намене јесу простори одређени планским документом за уређење или изградњу јавних објеката или јавних површина (улице, тргови, паркови и др.) за које се утврђује општи интерес.

Објекти за јавно коришћење јесу: објекти државне и локалне управе, социјалне и здравствене установе и објекти, дечије установе, школе, објекти културе, спортски и рекреативни објекти, банке, поште, пословни објекти, саобраћајни терминали и други објекти намењени јавном коришћењу.

При планирању и пројектовању јавних саобраћајних површина, пешачких стаза, пешачких прелаза, места за паркирање и других површина у оквиру улица, шеталишта, тргова, паркова, скверова и игралишта, по којима се крећу особе са посебним потребама, прилаз до објекта, хоризонталне и вертикалне комуникације у јавним и стамбеним објектима са 10 и више станова, морају се обезбедити услови за несметано кретање особа са посебним потребама у простору, у складу са Правилником техничким стандардима приступачности ("Службени гласник РС", бр. 19/2012).

2.11.5. Мере енергетске ефикасности изградње

У наредном планском периоду потребно је стимулисати развој и коришћење обновљивих извора енергије, чиме ће се знатно утицати на побољшање животног стандарда и заштиту и очување природне и животне средине.

Један од приоритета енергетског развоја је рационална употреба квалитетних енергената и повећање енергетске ефикасности у производњи, дистрибуцији и коришћењу енергије код крајњих корисника енергетских услуга.

Нерационална потрошња енергије је, у највећој мери, последица значајног коришћења енергије, посебно електричне, у домаћинствима и јавним и комерцијалним делатностима, првенствено за потребе грејања.

Основни циљ је повећање енергетске ефикасности у секторима зградарства, индустрије, саобраћаја и комуналних услуга, што је од значаја са економског аспекта и заштите животне средине, а све у контексту одрживог коришћења и очувања природних ресурса.

У циљу истог потребно је:

- детаљно сагледавање стања потрошње енергената (према структури и врсти енергетских услуга) у секторима индустрије, саобраћаја, зградарства и комуналних услуга;
- побољшање постојећег и даљи развој система даљинског грејања, развој гасоводне мреже, која ће омогућити супституцију коришћења електричне енергије и класичних фосилних енергената;
- пројектовање нових енергетски ефикасних зграда и реконструкција постојећих, уз поштовање принципа енергетске ефикасности;
- утврђивање ефеката мера које се спроводе у погледу рационалне употребе енергије;
- унапређење и развој статистичких података и енергетских индикатора за праћење енергетске ефикасности;
- замена класичних сијалица тзв. штедљивим;
- оснивање подстицајних фондова за реализацију програма и пројеката енергетске ефикасности на локалном нивоу;
- унапређење технолошког нивоа индустријских предузећа;
- обнова целокупног возног парка.

3. ПРАВИЛА ГРАЂЕЊА

Правила грађења се доносе за зоне у обухвату Плана, а дефинисана су за појединачне грађевинске парцеле као основ за издавање локацијске дозволе.

Правила грађења се примењују за целине и објекте за које се издају локацијске дозволе на основу услова из овог Плана.

3.1. ПРАВИЛА ЗА РЕКОНСТРУКЦИЈУ И АДАПТАЦИЈУ ПОСТОЈЕЋИХ ОБЈЕКТА

Адаптација и реконструкција постојећих објеката може се дозволити под следећим условима:

- замена постојећег објекта новим објектом (истих хоризонталних и вертикалних габарита и исте намене) може се дозволити у оквиру услова датих овим Планом и ако се новим објектом неће угрозити објекти, засади или други садржаји на суседној парцели;
- реконструкција постојећих објеката може се дозволити ако се извођењем радова на објекту неће нарушити услови дати овим Планом;
- ако грађевинска парцела својом изграђеношћу не задовољава услове из овог Плана, реконструкцијом се не може дозволити доградња постојећег објекта;
- адаптација постојећих објеката се може дозволити у оквиру намена датих овим Планом.

Неопходним обимом реконструкције за побољшање услова живота и рада сматра се:

Застамбенеграђевине:

- Обнова, санација и замена оштећених и дотрајалих конструктивних делова грађевине у постојећем габариту,
- Реконструкција свих врста инсталација,
- Доградња санитарних просторија до 12 m²,
- Адаптација простора унутар постојећег габарита у стамбени простор.

Заосталеграђевине:

- Обнова, санација и замена оштећених и дотрајалих конструктивних делова,
- Доградња санитарија, гардероба, остава до мах 50 m²,
- Пренамена простора под условом да новопланирана делатност не погоршава стање животне средине,
- Замена дострајалих инсталација и уређаја,
- Реконструкција и изградња саобраћајних и манипулативних површина.

3.2. ПРАВИЛА ГРАЂЕЊА ЗА НАСЕЉСКИ ЦЕНТАР И ЦЕНТРАЛНЕ САДРЖАЈЕ

Правила грађења се доносе за целине у обухвату Плана, а дефинисана су за појединачне грађевинске парцеле као основ за издавање локацијске дозволе.

3.2.1. Правила грађења за грађевинске парцеле намењене објектима од општег значаја и пословању

Врста и намена објеката који се могу градити

Делатности које се могу планирати су из области: трговине на мало, угоститељства и туризма, услужног занатства, услужних делатности, затим делатности из области образовања, здравства, социјалне заштите, културе, спорта и рекреације, комуналних услуга, верских садржаја, пословно-административне делатности и других садржаја, уз услов да се ни на који начин не угрожава функционисање зоне и да су компатибилни са наведеном наменом.

1. Главни објекат:

Намена: објекат намењен образовању, здравству, заштити деце и старих, култури, спорту и рекреацији, верски, пословни и пословно-стамбени. Дозвољене су све врсте комбинација.

Врста: главни објекат може да се гради као слободностојећи, као објекат у прекинутом или непрекинутом низу.

У оквиру сваке грађевинске парцеле, а у оквиру дозвољеног процента изграђености парцеле дозвољена је изградња других објеката, као и помоћних објеката, односно објеката који су у функцији коришћења главног објекта, а чија намена не угрожава главни објекат и суседне парцеле.

2. Други објекат: пратећи објекат уз главни

Намена: пословни, стамбени, гараже, оставе и сл. Дозвољене су све врсте комбинација.

Врста: други објекат може да се гради као слободностојећи, као објекат у прекинутом или непрекинутом низу.

3. Помоћни објекат:

Намена: гараже и оставе, водонепропусна бетонска септичка јама (прелазно решење до прикључења на насељску канализациону мрежу), бунар, ограда, цистерна за воду, трафо станица и сл.

Врста: објекат се гради као слободностојећи или као објекат у прекинутом низу.

Врста и намена објеката чија је изградња ограничена или забрањена

Забрањена је изградња економских објеката: објеката за потребе пољопривредне производње, испуста за стоку, ђубришних јама-ђубришта, пољских клозета, надстрешница за машине и возила, складишта хране и објеката намењених исхрани стоке, а држање стоке мора бити у складу са општинском одлуком о држању домаћих животиња. Трговине на велико, производне и складишне делатности (млинови и силоси, било ког капацитета) у оквиру ове зоне нису дозвољени.

ОБЈЕКТИПОСЛОВАЊА

Услови за формирање грађевинске парцеле

Минимална ширина фронта грађевинске парцеле је 16,0 m, минимална површина парцеле је 600,0 m².

Положај објеката у односу на регулацију и у односу на границе грађевинске парцеле

Главни објекат се предњом фасадом поставља на грађевинску линију, која се најчешће поклапа са регулационом линијом или се објекат повлачи у дубину парцеле за најмање 3,0 m, највише 5,0 m. У изграђеним блоковима се удаљеност грађевинске од регулационе линије утврђује на основу позиције већине изграђених објеката (преко 50%).

Удаљеност слободностојећих објеката од границе парцеле претежно северне, односно западне оријентације је минимум 1,5 m, а од од границе парцеле претежно јужне, односно источне оријентације је минимум 3,0 m.

Највећи дозвољени индекс заузетости или индекс израђености грађевинске парцеле

Највећи дозвољени индекс заузетости грађевинске парцеле је 60%.

Највећи дозвољени индекс изграђености грађевинске парцеле је 1,8.

Највећа дозвољена спратност или висина објеката

Дозвољена спратност главног објекта: макс. П+1+Пк, а укупна висина објекта не може прећи 12,0 m.

Дозвољена спратност другог објекта: макс. П+Пк, а укупна висина објекта не може прећи 9,0 m.

Дозвољена спратност помоћног објекта макс. П, а максимална укупна висина објекта не може прећи 6,0 m.

За све врсте објеката дозвољена је изградња подрумске или сутеренске етаже, ако не постоје сметње геотехничке и хидротехничке природе.

Кота приземља објекта одређује се у односу на коту нивелете јавног или приступног пута, односно према коти заштитног тротоара објекта и то:

- кота приземља нових објеката на равном терену не може бити нижа од коте нивелете јавног или приступног пута,
- кота приземља може бити највише 1,2 m виша од коте заштитног тротоара,
- високо приземље подразумева део објекта над сутереном, кота пода је макс. 2,2 m од планиране коте уличног тротоара,
- за објекте који у приземљу имају нестамбену намену (пословање и делатности) кота приземља може бити максимално 0,2 m виша од коте тротоара (денивелација до 1,2 m савладава се унутар објекта).

Висина назитка поткровне етаже износи највише 1,6 m рачунајући од коте готовог пода поткровне етаже до тачке прелома кровне косине.

Услови за изградњу других објеката на истој грађевинској парцели

Удаљеност слободностојећег објекта од других објеката је минимално 4,0 m (основни габарит са испадом).

На истој грађевинској парцели могућа је изградња и другог објекта уколико то дозвољава величина парцеле (под условом да се могу задовољити овим Планом прописани урбанистички параметри).

Други и помоћни објекат на парцели могу да се граде на међусобном размаку од 0,0 m ако су задовољени санитарни, противпожарни и други технички услови, односно међусобни размак не може бити мањи од 4,0 m, ако други објекат има отворе са те стране, тј. међусобни размак не може бити мањи од половине висине вишег објекта.

Помоћни објекти се граде у истој линији као и главни објекат (удаљеност од суседне парцеле).

Уколико то ширина фронта парцеле дозвољава, уз поштовање свих осталих услова датих овим Планом, могућа је изградња помоћног објекта – гараже, као засебног објекта, на истој удаљености од регулационе линије (на грађевинској линији) као и припадајући главни објекат, уз услов да кровне равни гараже имају пад у сопствено двориште и да се врата гараже отварају око хоризонталне осовине или у унутрашњост гараже, уколико је гаража постављена на регулациону линију.

Ако се у сутеренској етажи (уколико не постоје сметње геотехничке и хидротехничке природе) главног објекта планира и гаража, грађевинска линија се повлачи на 5,0 m од регулационе линије.

Грађевинске парцеле могу се ограђивати живом зеленом оградом, зиданом оградом или транспарентном оградом висине у складу са уобичајеним месним приликама (очување карактера улице). Ограда се поставља према катастарском плану и оперативу тако да елементи ограде буду на парцели која се ограђује. Начин градње ограде у погледу висине и избора материјала ускладити са претежним постојећим стањем у предметном делу насеља (улице, блока). Ограда, стубови ограде и капије постављају се на регулациону линију тако да елементи ограде буду на парцели која се ограђује. Капије на уличној ограді се не могу отварати ван регулационе линије.

Дозвољено је преграђивање функционалних целина у оквиру грађевинске парцеле уз услов да висина те ограде не може бити већа од висине спољне ограде.

Водонепропусна септичка јама за прихват фекалних и отпадних вода се гради на парцели власника, удаљена минимум 10,0 m од бунара, минимум 2,5 m од уличне регулационе линије, односно 3,0 m од осталих граница парцеле (међа), а минимум 5,0 m од свих стамбених објеката.

ОБЈЕКТИ ОДОПШТЕГ ЗНАЧАЈА

У области управе и јавних предузећа - месна заједница, ватрогасни дом и полицијска станица у наредном периоду ће користити постојеће локације и објекте у зони централних садржаја.

Урбанистички услови за изградњу и уређење су:

- индекс заузетости парцеле је макс. 70%
- спратност објеката је макс. П+З+Пк.

Образовање

У области образовања у насељу постоји предшколска установа и основна школа.

Предшколска установа - услови за изградњу и уређење су:

- обухват деце јасленог узраста од 1-2 године је мин. 30%
- обухват деце узраста од 3-6 година је мин. 70%
- број деце у групи је 10-15
- изграђена површина је мин. 8 m² по детету
- слободна површина је 10-15 m² по детету
- травната површина је мин. 3 m² по детету
- обезбедити зелене површине мин. 40%
- индекс заузетости парцеле је макс. 30%
- спратност објекта је макс. П+1
- комплекс опремити пешчаником и справама за игру деце.

Основна школа - услови за изградњу и уређење су:

- обухват деце (од 7-14 година) је 100%
- број ученика у учионици је 25-30
- изграђена површина је мин. 7,5 m² по ученику
- слободна површина је 25-30 m² по ученику
- индекс заузетости парцеле је макс. 30%
- спратност објекта је макс. П+3
- зелене површине су мин. 40%
- комплекс опремити отвореним спортским теренима и фискултурном салом.

Здравствена и социјална заштита

У области здравствене заштите у насељу постоји здравствена станица са апотеком и ветеринарска станица.

У оквиру социјалне заштите у насељу не постоји дом за смештај деце без родитеља, као и дом за старе, те уколико буде постојао интерес и економска основа, поменуте садржаје могуће је организовати, било у оквиру јавног или приватног сектора власништва.

Урбанистички услови за изградњу и уређење су:

- индекс заузетости парцеле је макс. 60%
- спратност објекта је макс. П+2

Култура

Насеље има Дом културе који се налази у склопу мултифункционалног центра у блоку 13 и својим садржајем и стањем у којем се налази не задовољава потребе становника насеља, те је потребна реконструкција и адаптација постојећег објекта. С обзиром на значајну позицију и просторне могућности простор испред и око центра потребно је озеленити у пејзажном стилу.

Уређење и изградњу изводити у складу са важећим правилницима који ову област уређују и у складу са условима из Плана:

- индекс заузетости парцеле макс. 70% (зграде, паркинзи, платои, спортски терени и полигони);
- спратност/висина објекта у зависности од потреба, максимум П+3+Пк;
- озелењене површине мин. 30%.

Комплекс верског објекта

Комплекс верског објекта у насељу је издвојен као специфичан, већ дефинисан, са изграђеним објектом. Евантуално ширење постојећег комплекса може се дозволити према правилима грађења из Плана, При пројектовању и грађењу објекта придржавати се одредби техничких прописа и услова који конкретну област регулишу.

У зависности од величине парцеле дозвољена је изградња следећих објеката:

1. Главни објекат:

Намена: верски објекат.

Врста: главни објекат може да се гради као слободностојећи.

2. Други објекат:

Намена: објекат у функцији главног: парохијски дом, библиотека, сала за састанке, гаража, летња кухиња, остава и сл.

Врста: објекат се гради као слободностојећи или као објекат у прекинутом низу.

3. Помоћни објекат:

Намена: гаража, летња кухиња, остава, водонепропусна бетонска септичка јама, бунар, ограда, трафо станица и сл.

Врста: објекат се гради као слободностојећи или као објекат у прекинутом низу.

Објекте градити на грађевинској линији или унутар површине ограничене грађевинским линијама. Грађевинска линија ће се дефинисати у сваком појединачном, конкретном случају.

У оквиру комплекса обезбедити:

- | | |
|--|---------------|
| - индекс заузетости парцеле | макс. 50%; |
| - спратност стамбеног објекта | макс. П+1+Пк; |
| - спратност других објеката (гаража, остава) | макс. П; |
| - зелене површине | мин. 40%. |

Обезбеђивање приступа парцели и простора за паркирање возила

Свака грађевинска парцела мора да има приступ на јавни пут – улицу, по правилу директно, а изузетно, ако се то не може остварити - преко приватног пролаза. Уколико се објекат гради целом ширином парцеле у склопу непрекинутог низа, мора се обезбедити колско-пешачки пролаз на унутрашњи део парцеле. При обезбеђењу прилаза парцели забрањено је затрпавање уличних канала. Обавезно оставити пропуст за атмосферску воду.

За парцеле намењеним објектима пословања и објекте од општег значаја се мора обезбедити колско-пешачки прилаз ширине мин. 3,5 m и пешачка стаза ширине мин. 1,5 m. Уколико се на парцели обавља пословна/јавна делатност намењена ширем кругу корисника, са потребом обезбеђења смештаја већег броја возила, које се не може у потпуности решити на припадајућој парцели, може се у уличном коридору, у ширини парцеле, одобрити изградња паркинг простора, уколико се тиме не ремете коришћење јавне површине, функционисање саобраћаја и услови окружења.

Заштита суседних објеката

Ако се објекти постављају на заједничку међу (границу) не може се објектом или делом објекта угрозити ваздушни простор суседа преко међе. Одводњавање атмосферских падавина са кровних површина мора се решити у оквиру грађевинске парцеле на којој се гради објекат. Површинске воде са парцеле одводити слободних падом, према риголама, односно према улици са најмањим падом од 1,5%.

Исподи на објекту не могу прелазити грађевинску линију више од 1,6 m, односно регулациону линију више од 1,2 m и то на делу објекта вишем од 3,0 m. Ако је хоризонтална пројекција испода већа онда се она поставља у односу на грађевинску, односно регулациону линију.

Грађевински елементи на нивоу приземља могу прећи грађевинску односно регулациону линију (рачунајући од основног габарита објекта до хоризонталне пројекције испада) и то:

- излози локала до 0,3 m по целој висини, када ширина тротоара износи најмање 3,0m, а испод те ширине тротоара није дозвољена изградња испада излога локала у приземљу;
- транспарентне браварске конзолне надстрешнице у зони приземне етаже мање од 2,0 m по целој ширини објекта с висином изнад 3,0 m,
- платнене надстрешнице са масивном браварском конструкцијом мање од 1,0 m од спољне ивице тротоара на висину изнад 3,0 m,
- конзолне рекламе мање од 0,6 m на висини изнад 3,0 m.
- један степеник у мах. ширини 0,3 m, када је ширина тротоара већа од 1,8 m,
- код традиционалног постављања прозора "кибиц фенстер" у макс. ширини испада 0,3 m, када је ширина тротоара већа од 1,8 m.

Грађевински елементи као еркери, докати, балкони, улазне надстрешнице без стубова, на нивоу првог спрата могу да пређу грађевинску, односно регулациону линију (рачунајући од основног габарита објекта до хоризонталне пројекције испада) и то:

- на делу објекта према предњем дворишту мање од 1,2 m, али укупна површина грађевинских елемената не може прећи 50% уличне фасаде изнад приземља,
- на делу објекта према бочном дворишту претежно северне (односно западне) оријентације (ако је растојање објекта до међе најмање 1,5 m) до 0,6 m, али укупна површина грађевинских елемената не може прећи 30% бочне фасаде изнад приземља,
- на делу објекта према бочном дворишту претежно јужне (односно источне) оријентације (ако је растојање објекта до међе најмање 3,0 m) до 0,9 m, али укупна површина грађевинских елемената не може прећи 30% бочне фасаде изнад приземља,
- на делу објекта према задњем дворишту (најмањег растојања од стражње линије суседне грађевинске парцеле од 5,0 m) до 1,2 m, али укупна површина грађевинских елемената не може прећи 30% стражње фасаде изнад приземља.

Отворене спољне степенице не смеју прелазити регулациону линију, односно могу се постављати на предњи део објекта ако је грађевинска линија увучена у односу на регулациону линију за 3,0 m и ако те степенице савлађују висину од 0,9 m. Степенице које савлађују висини вишу од 0,9 m улазе у основни габарит објекта. Изградњом степеница до висине од 0,9 m не сме се ометати пролаз и друге функције дворишта.

Изградња објеката у прекинутом низу може се дозволити уз услов да се не наруши граница парцеле до које се гради објекат.

На зиду који је лоциран на заједничкој међи не могу се постављати отвори према суседној парцели, изузев отвора на просторијама нестамбене намене који су искључиво у функцији вентилационог отвора или осветљења, висине парапета од мин. 1,8 m, а површине до макс. 0,8 m².

Архитектонско, односно естетско обликовање појединих елемената објекта

Објекти морају бити усклађени са просторним и временским контекстом у ком настају. Препоручује се пројектовање чистих, ритмичних фасада, без примене еkleктичких елемената. Архитектонским облицима, употребљеним материјалима и бојама мора се тежити ка успостављању јединствене естетске и визуелне целине у улици и блоку.

Фасаде објеката могу бити облагане свим врстама традиционалних и савремених материјала или малтерисане и бојене у пастелним тоновима.

Нагиб и тип кровне конструкције ускладити са архитектуром објекта и изабраном врстом кровног покривача. Дозвољава се нагиб кровних равни у распону од 10 до 45°.

3.2.2. Правила грађења за грађевинске парцеле намењене становању

Врста и намена објеката који се могу градити

1. Главни објекат:

Намена: породични и вишепородични стамбени објекти и у комбинацијама стамбено-пословни и пословно-стамбени објекти.

Врста: главни објекат може да се гради као слободностојећи, као објекат у прекинутом или непрекинутом низу.

Стамбено-пословни објекат је објекат у којем део намењен за пословање износи до 50% површине објекта.

Пословно-стамбени објекат је објекат у којем део намењен за пословање (који не угрожава становање) износи од 50 до 70%. У оквиру сваке грађевинске парцеле, а у оквиру дозвољеног процента изградњености парцеле дозвољена је изградња других објеката, као и помоћних објеката, односно објеката који су у функцији коришћења главног објекта, а чија намена не угрожава главни објекат и суседне парцеле.

2. Други објекат:

Намена: пословни, стамбени, гараже и оставе. Дозвољене су све врсте комбинација.

Врста: други објекат може да се гради као слободностојећи, као објекат у прекинутом или непрекинутом низу.

3. Помоћни објекат:

Намена: гараже и оставе, водонепропусна бетонска септичка јама (прелазно решење до прикључења на насељску канализациону мрежу), бунар, ограда, цистерна за воду, трафо станица и сл.

Врста: објекат се гради као слободностојећи или као објекат у прекинутом низу.

Врста и намена објеката чија је изградња ограничена или забрањена

Забрањена је изградња економских објеката: објеката за потребе пољопривредне производње, испуста за стоку, ђубришних јама-ђубришта, пољских клозета, надстрешница за машине и возила, складишта хране и објеката намењених исхрани стоке, а држање стоке мора бити у складу са општинском одлуком о држању домаћих животиња. Трговине на велико, производне и складишне делатности (млинови и силоси, било ког капацитета) у оквиру ове зоне нису дозвољени.

Услови за формирање грађевинске парцеле

За парцеле намењене за **вишепородичне објекте** минимална ширина фронта парцеле за је 16,0 m, а минимална површина парцеле је 600,0 m².

Услови за образовање грађевинске парцеле намењене **породичном становању** су следећи:

- за слободностојећи објекат минимална ширина парцеле је 12,0 m, минимална површина парцеле је 300,0 m², а максимална 3000,0 m²;
- за двојни објекат минимална ширина парцеле је 18,0 m (2x9,0 m), минимална површина је 450,0 m² (2x225,0 m²), а максимална 3000,0 m² (2x1500,0 m²);
- за објекат у прекинутом низу минимална ширина парцеле је 10,0 m, минимална величина парцеле је 250,0 m², а максимална 1500 m²;
- за објекат у непрекинутом низу минимална ширина парцеле је 6,0 m, минимална величина парцеле је 200,0 m², а максимална 1200 m².

Положај објеката у односу на регулацију и у односу на границе грађевинске парцеле

Главни објекат се предњом фасадом поставља на грађевинску линију, која се најчешће поклапа са регулационом линијом или се објекат повлачи у дубину парцеле за најмање 3,0 m, а највише 5,0 m. У изграђеним блоковима се удаљеност грађевинске од регулационе линије утврђује на основу позиције већине изграђених објеката (преко 50%).

Удаљеност слободностојећих објеката од границе парцеле претежно северне, односно западне оријентације је минимум 1,5 m, а од од границе парцеле претежно јужне, односно источне оријентације је минимум 3,0 m.

Највећи дозвољени индекс заузетости или индекс израђености грађевинске парцеле

Највећи дозвољени индекс заузетости грађевинске парцеле је 50%.

Највећи дозвољени индекс изграђености грађевинске парцеле:

- становање – 1,5.

Највећа дозвољена спратност или висина објеката

Дозвољена спратност главног објекта је макс. П+1+Пк, а укупна висина објекта не може прећи 12,0 m. Дозвољена спратност другог објекта: макс. П+Пк, а укупна висина објекта не може прећи 9,0 m. Дозвољена спратност помоћног објекта је макс. П, а максимална укупна висина објекта не може прећи 6,0 m.

За све врсте објеката дозвољена је изградња подрумске или сутеренске етаже, ако не постоје сметње геотехничке и хидротехничке природе.

Кота приземља објекта одређује се у односу на коту нивелете јавног или приступног пута, односно према коти заштитног тротоара објекта и то:

- кота приземља нових објеката на равном терену не може бити нижа од коте нивелете јавног или приступног пута,
- кота приземља може бити највише 1,2 m виша од коте заштитног тротоара,
- високо приземље подразумева део објекта над сутереном, кота пода је макс. 2,2 m од планиране коте уличног тротоара,
- за објекте који у приземљу имају нестамбену намену (пословање и делатности) кота приземља може бити максимално 0,2 m виша од коте тротоара (денивелација до 1,2 m савладава се унутар објекта).

Висина назитка поткровне етаже износи највише 1,6 m рачунајући од коте готовог пода поткровне етаже до тачке прелома кровне косине.

Међусобна удаљеност објеката

Међусобна удаљеност планираних стамбених или стамбено-пословних објеката је:

- међусобна удаљеност између слободностојећих, двојних објеката и објеката у прекинутом низу је минимално 4,0 m, односно половина висине вишег објекта,
- удаљеност стамбеног или стамбено-пословног објекта од објекта нестамбене намене је минимално 4,0 m, односно, може се смањити удаљеност на четвртину висине вишег објекта ако објекат на насупрамним бочним фасадама не садрже отворе на просторијама за становање,
- за изграђене објекте који су међусобно удаљени мање од 3,0 m при издавању услова за реконструкцију не могу се на суседним странама предвиђати отвори стамбених просторија.

Услови за изградњу других објеката на истој грађевинској парцели

Удаљеност слободностојећег објекта од других објеката је минимално 4,0 m (основни габарит са испадом).

На истој грађевинској парцели могућа је изградња и другог објекта уколико то дозвољава величина парцеле (под условом да се могу задовољити овим Планом прописани урбанистички параметри).

Други и помоћни објекат на парцели могу да се граде на међусобном размаку од 0,0 m ако су задовољени санитарни, противпожарни и други технички услови, односно међусобни размак не може бити мањи од 4,0 m, ако други објекат има отворе са те стране, тј. међусобни размак не може бити мањи од половине висине вишег објекта.

Помоћни објекти се граде у истој линији као и главни објекат (удаљеност од суседне парцеле).

Уколико то ширина фронта парцеле дозвољава, уз поштовање свих осталих услова датих овим Планом, могућа је изградња помоћног објекта – гараже, као засебног објекта, на истој удаљености од регулационе линије (на грађевинској линији) као и припадајући главни објекат, уз услов да кровне равни гараже имају пад у сопствено двориште и да се врата гараже отварају око хоризонталне осовине или у унутрашњост гараже, уколико је гаража постављена на регулациону линију.

Ако се у сутеренској етажи (уколико не постоје сметње геотехничке и хидротехничке природе) главног објекта планира и гаража, грађевинска линија се повлачи на 5,0 m од регулационе линије.

Грађевинске парцеле могу се ограда живом зеленом оградом, зиданом оградом или транспарентном оградом висине у складу са уобичајеним месним приликама (очување традиционално урбане матрице). Ограда се поставља према катастарском плану и операту тако да елементи ограде буду на парцели која се ограда. Начин градње ограда у погледу висине и избора материјала ускладити са претежним постојећим стањем у предметном делу насеља (улице, блока). Ограда, стубови ограде и капије постављају се на регулациону линију тако да елементи ограде буду на парцели која се ограда. Капије на уличној оградаци се не могу отвараати ван регулационе линије.

Дозвољено је преграда функционалних целина у оквиру грађевинске парцеле уз услов да висина те ограде не може бити већа од висине спољне ограде.

Водонепропусна септичка јама за прихват фекалних и отпадних вода се гради на парцели власника, удаљена минимум 10,0 m од бунара, минимум 2,5 m од уличне регулационе линије, односно 3,0 m од осталих граница парцеле (међа), а минимум 5,0 m од свих стамбених објеката.

Обезбеђивање приступа парцели и простора за паркирање возила

Свака грађевинска парцела мора да има приступ на јавни пут – улицу, по правилу директно, а изузетно, ако се то не може остварити - преко приватног пролаза. Уколико се објекат гради целом ширином парцеле у склопу непрекинутог низа, мора се обезбедити колско-пешачки пролаз на унутрашњи део парцеле. При обезбеђењу прилаза парцели забрањено је затрпавање уличних канала. Обавезно оставити пропуст за атмосферску воду.

За парцеле намењеним објектима пословања и објекте од општег значаја се мора обезбедити колско-пешачки прилаз ширине мин. 3,5 m и пешачка стаза ширине мин. 1,5 m. Уколико се на парцели обавља пословна/јавна делатност намењена ширем кругу корисника, са потребом обезбеђења смештаја већег броја возила, које се не може у потпуности решити на припадајућој парцели, може се у уличном коридору, у ширини парцеле, одобрити изградња паркинг простора, уколико се тиме не ремете коришћење јавне површине, функционисање саобраћаја и услови окружења.

Заштита суседних објеката

Ако се објекти постављају на заједничку међу (границу) не може се објектом или делом објекта угрозити ваздушни простор суседа преко међе. Одводњавање атмосферских падавина са кровних површина мора се решити у оквиру грађевинске парцеле на којој се гради објекат. Површинске воде са парцеле одводити слободним падом, према риголама, односно према улици са најмањим падом од 1,5%.

Испади на објекту не могу прелазити грађевинску линију више од 1,6 m, односно регулациону линију више од 1,2 m и то на делу објекта вишем од 3,0 m. Ако је хоризонтална пројекција испада већа онда се она поставља у односу на грађевинску, односно регулациону линију.

Грађевински елементи на нивоу приземља могу прећи грађевинску односно регулациону линију (рачунајући од основног габарита објекта до хоризонталне пројекције испада) и то:

- излози локала до 0,3 m по целој висини, када ширина тротоара износи најмање 3,0 m, а испод те ширине тротоара није дозвољена изградња испада излога локала у приземљу;
- транспарентне браварске конзолне надстрешнице у зони приземне етаже мање од 2,0 m по целој ширини објекта с висином изнад 3,0 m,
- платнене надстрешнице са масивном браварском конструкцијом мање од 1,0 m од спољне ивице тротоара на висину изнад 3,0 m,
- конзолне рекламе мање од 0,6 m на висини изнад 3,0 m.
- један степеник у мах. ширини 0,3 m, када је ширина тротоара већа од 1,8 m,
- код традиционалног постављања прозора "кибиц фенстер" у макс. ширини испада 0,3 m, када је ширина тротоара већа од 1,8 m.

Грађевински елементи као еркери, докати, балкони, улазне надстрешнице без стубова, на нивоу првог спрата могу да пређу грађевинску, односно регулациону линију (рачунајући од основног габарита објекта до хоризонталне пројекције испада) и то:

- на делу објекта према предњем дворишту мање од 1,2 m, али укупна површина грађевинских елемената не може прећи 50% уличне фасаде изнад приземља,
- на делу објекта према бочном дворишту претежно северне (односно западне) оријентације (ако је растојање објекта до међе најмање 1,5 m) до 0,6 m, али укупна површина грађевинских елемената не може прећи 30% бочне фасаде изнад приземља,
- на делу објекта према бочном дворишту претежно јужне (односно источне) оријентације (ако је растојање објекта до међе најмање 3,0 m) до 0,9 m, али укупна површина грађевинских елемената не може прећи 30% бочне фасаде изнад приземља,
- на делу објекта према задњем дворишту (најмањег растојања од стражње линије суседне грађевинске парцеле од 5,0 m) до 1,2 m, али укупна површина грађевинских елемената не може прећи 30% стражње фасаде изнад приземља.

Отворене спољне степенице не смеју прелазити регулациону линију, односно могу се постављати на предњи део објекта ако је грађевинска линија увучена у односу на регулациону линију за 3,0 m и ако те степенице савлађују висину од 0,9 m. Степенице које савлађују висини вишу од 0,9 m улазе у основни габарит објекта. Изградњом степеница до висине од 0,9 m не сме се ометати пролаз и друге функције дворишта.

Изградња објеката у прекинутом низу може се дозволити уз услов да се не наруши граница парцеле до које се гради објекат.

На зиду који је лоциран на заједничкој међи не могу се постављати отвори према суседној парцели, изузев отвора на просторијама нестамбене намене који су искључиво у функцији вентилационог отвора или осветљења, висине парапета од мин. 1,8 m, а површине до макс. 0,8 m².

Архитектонско, односно естетско обликовање појединих елемената објекта

Објекти морају бити усклађени са просторним и временским контекстом у ком настају. Препоручује се пројектовање чистих, ритмичних фасада, без примене еклектичких елемената. Архитектонским облицима, употребљеним материјалима и бојама мора се тежити ка успостављању јединствене естетске и визуелне целине у улици и блоку.

Фасаде објеката могу бити облагане свим врстама традиционалних и савремених материјала или малтерисане и бојене у пастелним тоновима.

Нагиб и тип кровне конструкције ускладити са архитектуром објекта и изабраном врстом кровног покривача. Дозвољава се нагиб кровних равни у распону од 10 до 45°.

3.3. ПРАВИЛА ГРАЂЕЊА ЗА СТАНОВАЊЕ

Врста и намена објеката који се могу градити

1. Главни објекат:

Намена: стамбени, стамбено-пословни и пословно-стамбени објекат.

Врста: главни објекат може да се гради као слободностојећи, двојни, као објекат у прекинутом или непрекинутом низу.

Стамбено-пословни објекат је објекат у којем део намењен за пословање износи до 50% површине објекта.

Пословно-стамбени објекат је објекат у којем део намењен за пословање (који не угрожава становање) износи од 50 до 70%.

2. Други објекат:

Намена: стамбени, стамбено-пословни, пословно-стамбени, пословни објекат, гараже, оставе и летње кухиње.

Врста: други објекат може да се гради као слободностојећи, двојни, као објекат у прекинутом или непрекинутом низу.

3. Економски објекат:

Намена: сточне стаје, испусти за стоку, ђубришта, пољски клозети, пушнице, сушнице, кош, амбар, настрешница за машине и возила, магацини хране, објекти намењени исхрани стоке и други слични објекти неопходни за функционисање пољопривредног газдинства.

Врста: објекат се гради као слободностојећи или као објекат у прекинутом низу.

4. Помоћни објекат:

Намена: гараже, оставе и летње кухиње, водонепропусна бетонска септичка јама, бунар, ограда, трафо станица и сл.

Врста: објекат се гради као слободностојећи или као објекат у прекинутом низу.

У зони становања, даје се могућност изградње објеката пољопривредних домаћинстава, као и предлог организације предметне парцеле (стамбени део - економски део, стамбени део - чисти економски део - прљави економски део).

У зони становања дозвољена је изградња пословних објеката-занатских радионица које немају велике просторне захтеве као и које буком и издувним гасовима не оптерећују околину.

Врста и намена објеката чија је изградња ограничена или забрањена

Забрањена је изградња занатских радионица које загађују простор и извор су буке: пилане, металостругарске радионице, радионице хемијских производа и сличних објеката.

Услови за формирање грађевинске парцеле

За парцеле намењене за **вишепородичне објекте** минимална ширина фронта парцеле је 16,0 m, а минимална површина парцеле је 600,0 m².

Услови за образовање грађевинске парцеле намењене **породичном становању** су следећи:

- за слободностојећи објекат минимална ширина парцеле је 12,0 m, минимална површина парцеле је 300,0 m².
- за двојни објекат минимална ширина парцеле је 18,0 m (2x9,0 m), минимална површина је 450,0 m² (2x225,0 m²).
- за објекат у прекинутом низу минимална ширина парцеле је 10,0 m, минимална величина парцеле је 250,0 m².
- за објекат у непрекинутом низу минимална ширина парцеле је 6,0 m, минимална величина парцеле је 200,0 m².

Положај објеката на парцели у односу на регулацију и у односу на границе парцеле

Објекти се граде на грађевинској линији или унутар површине ограничене грађевинском линијом. Главни објекат се предњом фасадом поставља на грађевинску линију, која се најчешће поклапа са регулационом линијом или се објекат повлачи у дубину парцеле за најмање 3,0 m, највише 5,0 m од регулационе линије. У изграђеним блоковима се удаљеност грађевинске од регулационе линије утврђује на основу позиције већине изграђених објеката (преко 50%).

Главни објекат се на парцели гради уз границу парцеле претежно северне (односно западне) оријентације.

Изградња на парцели може се дозволити под следећим условима:

- основни габарит слободностојећег објекта (без испада) може да се дозволи на мин. 1,50 m од границе парцеле претежно северне (односно западне) оријентације, односно, основни габарит са испадима не може прећи границу парцеле.
- основни габарит слободностојећег објекта (без испада) може да се дозволи на мин. 3,0 m од границе парцеле претежно јужне (односно источне) оријентације.
- основни габарит двојног објекта (без испада) може да се дозволи на мин. 4,0 m од бочне границе парцеле.
- основни габарит објекта у прекинутом низу од границе парцеле претежно северне (односно западне) оријентације је 0,0 m, а од границе парцеле претежно јужне (односно источне) оријентације је 4,0 m (растојање основног габарита без испада).

За објекте који имају индиректну везу са јавним путем (преко приватног пролаза), растојање од регулационе линије се утврђује локацијском дозволом, тако да буду испоштовани сви урбанистички параметри дати овим Планом.

У складу са уобичајеним месним приликама (очување карактера улица) изградња нових објеката потребно је ускладити са постојећим стањем у предметном делу насеља (улице, блока).

Највећи дозвољени индекс заузетости или индекс израђености грађевинске парцеле

Максимални индекс заузетости грађевинске парцеле: 40%

Максимални индекс изграђености грађевинске парцеле: 1,2

У оквиру парцеле обезбедити минимално 30% зелених површина.

Највећа дозвољена спратност или висина објеката

Дозвољена спратност главног објекта је максимално П+1+Пк. Укупна висина објекта не може прећи 12,0 m. Дозвољена спратност другог објекта је максимално П+Пк. Укупна висина објекта не може прећи 9,0 m.

Дозвољена спратност економског објекта је макс. П+Пк, с тим да се поткровна етажа користи као остава, тј. складишни простор, а максимална укупна висина објекта не може прећи 8,0 m. Дозвољена спратност помоћног објекта је макс. П, а макс. висина до 5,0 m.

Кота приземља објекта одређује се у односу на коту нивелете јавног или приступног пута, односно према коти заштитног тротоара објекта и то:

- кота приземља нових објеката на равном терену не може бити нижа од коте нивелете јавног или приступног пута,
- кота приземља може бити максимално 1,2 m виша од коте нивелете јавног или приступног пута, ако је кота приземља виша она се решава у оквиру габарита објекта,
- кота приземља за послове, производне и складишне објекте максимално 0,2 m виша од коте нивелете јавног или приступног пута; ако је кота приземља виша она се решава у оквиру габарита објекта,
- високо приземље подразумева део објекта над сутереном, кота пода макс. 2,2 m од планиране коте уличног тротоара,
- висина назитка стамбене поткровне етаже износи највише 1,6 m рачунајући од коте пода поткровне етаже до тачке прелома кровне косине.

За све врсте објеката дозвољена је изградња подрумске етаже, односно сутеренске етаже, ако не постоје сметње геотехничке и хидротехничке природе.

Међусобна удаљеност објеката

Међусобна удаљеност планираних стамбених или стамбено-пословних објеката типа је:

- међусобна удаљеност између слободностојећих, двојних објеката и објеката у прекинутом низу је минимално 4,0 m, односно половина висине вишег објекта,
- удаљеност стамбеног или стамбено-пословног објекта од објекта нестамбене намене је минимално 4,0 m, односно, може се смањити удаљеност на четвртину висине вишег објекта ако објекат на наспрамним бочним фасадама не садрже отворе на просторијама за становање,
- за изграђене објекте који су међусобно удаљени мање од 3,0 m при издавању услова за реконструкцију не могу се на суседним странама предвиђати отвори стамбених просторија.

Услови за изградњу других објеката на истој грађевинској парцели

Удаљеност слободностојећег стамбеног објекта од других објеката, осим објеката у низу је минимално 4,0 m (основни габарит са испадом).

На истој грађевинској парцели могућа је изградња и другог стамбеног објекта, односно стамбено-пословног, пословно-стамбеног или пословног, уколико то дозвољава величина парцеле (под условом да се могу задовољити овим Планом прописани урбанистички параметри).

Други, економски и помоћни објекат могу да се граде на међусобном размаку од 0,0 m ако су задовољени санитарни, противпожарни и други технички услови, односно међусобни размак не може бити мањи од 4,0 m, ако други објекат има отворе са те стране, тј. међусобни размак не може бити мањи од половине висине вишег објекта.

Помоћни и економски објекат се граде у истој линији као и главни објекат (удаљеност од суседне парцеле). Ако се економски делови суседних парцела непосредно граниче, растојање нових економских објеката од границе парцеле не може бити мање од 1,0 m. Економски објекат на парцели где је двојни објекат се гради на 0,0 m од заједничке границе парцеле.

Уколико то ширина фронта стамбене парцеле дозвољава, уз поштовање свих осталих услова датих овим Планом, могућа је изградња помоћног објекта – гараже, као засебног објекта, на истој удаљености од регулационе линије (на грађевинској линији) као и припадајући главни објекат, уз услов да кровне равни гараже имају пад у сопствено двориште и да се врата гараже отварају око хоризонталне осовине или у унутрашњост гараже, уколико се гаража поставља на регулациону линију.

Ако се у сутеренској етажи (уколико ако не постоје сметње геотехничке и хидротехничке природе) главног објекта планира и гаража, грађевинска линија се повлачи на 5,0 m од регулационе линије.

Грађевинске парцеле могу се ограђивати живом зеленом оградом, зиданом оградом или транспарентном оградом висине у складу са уобичајеним месним приликама (очување традиционално урбане матрице). Ограда се поставља према катастарском плану и оперативу тако да елементи ограде буду на парцели која се ограђује. Начин градње ограда у погледу висине и избора материјала ускладити са претежним постојећим стањем у предметном делу насеља (улице, блока). Ограда, стубови ограде и капије постављају се на регулациону линију тако да елементи ограде буду на парцели која се ограђује. Капије на уличној оградџи се не могу отворати ван регулационе линије.

Дозвољено је преграђивање функционалних целина у оквиру грађевинске парцеле уз услов да висина те ограде не може бити већа од висине спољне ограде.

Водонепропусна септичка јама за прихват фекалних и отпадних вода се гради на парцели власника, удаљена минимум 10,0 m од бунара, минимум 2,5 m од уличне регулационе линије, односно 3,0 m од осталих граница парцеле (међа), а минимум 5,0 m од свих стамбених објеката.

Удаљеност економског објекта - силоса од других објеката не може бити мања од половине висине силоса.

Удаљеност економског објекта - сточне стаје од било ког стамбеног, пословног и производног објекта не може бити мања од 15,0 m (у складу са санитарно-хигијенским условима и условима заштите животне средине), односно не може бити мања од 50,0 m у односу на здравствену установу, школу, дечији вртић или други објекат јавне намене у окружењу.

Удаљеност економског објекта - ђубриште и пољски клозет од стамбеног, пословног, производног и неких економских објекта (у складу са санитарно-хигијенским условима и условима заштите животне средине) и бунара је мин. 25,0 m, односно 50,0 m у односу на било који објекат јавне намене. Ђубриште се гради на мин. 1,0 m од границе економског дела суседне парцеле уз услов да се гради ободни зид висине 1,0 m (да не би дошло до разасипања) и да је материјал од којег се гради ђубриште водонепропусан.

Удаљеност економских објеката у којима се складишти запаљиви материјал од других објеката је мин. 6,0 m. Међусобни размак између економских објеката (на истој парцели) може бити 0,0 m (ако су задовољени услови противпожарне заштите) односно мин. половина вишег објекта.

Обезбеђивање приступа парцели и простора за паркирање возила

Свака грађевинска парцела мора да има приступ на јавни пут – улицу, по правилу директно, а изузетно, ако се то не може остварити - преко приватног пролаза. Уколико се објекат гради целом ширином парцеле у склопу непрекинутог низа, мора се обезбедити колско-пешачки пролаз на унутрашњи део парцеле. При обезбеђењу прилаза парцели забрањено је затрпавање уличних канала. Обавезно оставити пропуст за атмосферску воду.

За грађевинску парцелу у оквиру ове зоне обезбедити колско-пешачки прилаз ширине мин. 2,5 m.

За грађевинску парцелу намењену породичном становању пољопривредног типа колско-пешачки прилаз је мин. ширине 4,0 m.

За грађевинску парцелу на којој се планира изградња пословног објекта мора се обезбедити колско-пешачки прилаз мин. ширине 3,5m и пешачка стаза мин. ширине 1,5 m.

За паркирање возила за сопствене потребе у оквиру грађевинске парцеле мора се обезбедити паркинг место тј. простор за паркирање возила по правилу: једно паркинг или гаражно место на један стан, односно једно паркинг место на 70 m² корисне површине простора намењеног пословању.

Уколико се на парцели обавља пословна/јавна делатност намењена ширем кругу корисника, са потребом обезбеђења смештаја већег броја возила, које се не може у потпуности решити на припадајућој парцели, може се у уличном коридору, у ширини парцеле, одобрити изградња паркинг простора, уколико се тиме не ремете коришћење јавне површине, функционисање саобраћаја и услови окружења.

Заштита суседних објеката

Ако се објекти постављају на заједничку међу (границу) не може се објектом или делом објекта угрозити ваздушни простор суседа преко међе (решење може бити калкански зид, двоводни или четвороводни кров са атиком и лежећим олуком или једноводни кров са падом у сопствено двориште). Одводња атмосферских падавина са кровних површина мора се решити у оквиру грађевинске парцеле на којој се гради објекат.

Испади на објекту не могу прелазити грађевинску линију више од 1,6 m, односно регулациону линију више од 1,2 m и то на делу објекта вишем од 3,0 m. Ако је хоризонтална пројекција испада већа онда се она поставља у односу на грађевинску, односно регулациону линију.

Грађевински елементи на нивоу приземља могу прећи регулациону односно грађевинску линију (рачунајући од основног габарита објекта до хоризонталне пројекције испада) и то:

- излози локала до 0,3m по целој висини, када ширина тротоара износи најмање 3,0 m, а испод те ширине тротоара није дозвољена изградња испада излога локала у приземљу;
- транспарентне браварске конзолне надстрешнице у зони приземне етаже мање од 2,0 m по целој ширини објекта с висином изнад 3,0 m,
- платнене надстрешнице са масивном браварском конструкцијом мање од 1,0 m од спољне ивице тротоара на висину изнад 3,0 m,
- конзолне рекламе мање од 1,2 m на висини изнад 3,0 m.
- један степеник у макс. ширини 0,3 m, када је ширина тротоара већа од 1,8 m,
- код традиционалног постављања прозора "кибиц фенстер" у макс. ширини 0,3 m, када је ширина тротоара већа од 1,8 m.

Грађевински елементи као еркери, доксати, балкони, улазне надстрешнице без стубова, на нивоу првог спрата могу да пређу грађевинску, односно регулациону линију (рачунајући од основног габарита објекта до хоризонталне пројекције испада) и то:

- на делу објекта према предњем дворишту мање од 1,2 m, али укупна површина грађевинских елемената не може прећи 50% уличне фасаде изнад приземља,
- на делу објекта према бочном дворишту претежно северне (односно западне) оријентације (ако је растојање објекта до међе најмање 1,5 m) до 0,6 m, али укупна површина грађевинских елемената не може прећи 30% бочне фасаде изнад приземља,
- на делу објекта према бочном дворишту претежно јужне (односно источне) оријентације (ако је растојање објекта до међе најмање 3,0 m) до 0,9 m, али укупна површина грађевинских елемената не може прећи 30% бочне фасаде изнад приземља,
- на делу објекта према задњем дворишту (најмањег растојања од стражње линије суседне грађевинске парцеле од 5,0 m) до 1,2 m, али укупна површина грађевинских елемената не може прећи 30% стражње фасаде изнад приземља.

Отворене спољне степенице не смеју прелазити регулациону линију, односно могу се постављати на предњи део објекта ако је грађевинска линија увучена у односу на регулациону линију за 3,0 m и ако те степенице савлађују висину од 0,9 m.

Степенице које савлађују висини вишу од 0,9 m улазе у основни габарит објекта. Изградњом степеница до висине од 0,9 m не сме се ометати пролаз и друге функције дворишта.

Изградња објеката у прекинутом низу може се дозволити уз услов да се не наруши граница парцеле до које се гради објекат.

На зиду који је лоциран на заједничкој међи не могу се постављати отвори према суседној парцели, изузев отвора на просторијама нестамбене намене који су искључиво у функцији вентилационог отвора или осветљења, висине парапета од мин. 1,8 m, а површине до макс. 0,8 m².

За изграђене објекте чије је међусобно растојање мање од 3,0 m, не могу се у случају реконструкције на бочним странама предвиђати отвори стамбених просторија.

Изградњом крова не сме се нарушити ваздушна линија суседне парцеле а одводња атмосферских падавина са кровних површина мора се решити у оквиру грађевинске парцеле на којој се гради објекат.

Површинске воде са грађевинске парцеле не могу се усмеравати према другој парцели. Површинске воде са парцеле одводити слободним падом, према риголама, односно према улици са најмањим падом од 1,5%. Површинске и друге отпадне воде из економског дворишта одводе се регулисано до ђубришне јаме.

Архитектонско, односно естетско обликовање појединих елемената објекта

Објекти морају бити усклађени са просторним и временским контекстом у ком настају. Препоручује се пројектовање чистих, ритмичних фасада, без примене еклектичких елемената. Архитектонским облицима, употребљеним материјалима и бојама мора се тежити ка успостављању јединствене естетске и визуелне целине у улици и блоку.

Фасаде објеката могу бити облагане свим врстама традиционалних и савремених материјала или малтерисане и бојене у пастелним тоновима.

Нагиб и тип кровне конструкције ускладити са архитектуром објекта и изабраном врстом кровног покривача. Дозвољава се нагиб кровних равни у распону од 10 до 45°.

3.4. ПРАВИЛА ГРАЂЕЊА ЗА РАДНЕ САДРЖАЈЕ

При пројектовању и грађењу објеката придржавати се одредби техничких прописа и услова који ову област регулишу.

Врста и намена објеката који се могу градити

Пословне делатности које се могу дозволити су: све производне, пословне, услужне и радне активности мањег или већег обима.

Планира се изградња објеката намењених за производне погоне индустрије, пољопривреде, мале привреде, трговине на велико и мало, изложбено-продајне салоне, логистичке центре, складишта разнородних делатности (складишта за индустријску робу, складишта за пољопривредну робу, складишта грађевинског материјала, хладњаче, силоси и сл.), магацинске просторе и пратеће садржаје, сервисе и услуге, као и остале делатности, које могу осигурати прописане мере заштите животне средине.

1. Главни објекат:

Намена: пословни, производни и складишни објекат као и изградња у комбинацијама (пословно-производни објекат, пословно-складишни објекат, производно-складишни објекат, пословно-производно-складишни објекат).

Изузетно се може дозволити изградња једне стамбене јединице у функцији пословања (стан за чувара или власника) у виду породичног стамбеног објекта, односно, у склопу пословног (пословно-стамбеног) објекта. у функцији пословања у виду породичног стамбеног објекта, односно, у склопу пословног објекта.

Врста: главни објекат може да се гради као слободностојећи, двојни или као објекат у прекинутом низу, а све у зависности од техничко-технолошког процеса производње и задовољавања прописаних услова заштите.

2. Помоћни објекат:

Намена: портирнице, чуварске и вагарске кућице, гараже, оставе, магацини, надстрешнице и објекти за машине и возила, колске ваге, типске трафо-станице, производни енергетски објекти обновљивих извора енергије снаге испод 10 MVA (Производни енергетски објекти могу бити и главни објекти на парцели), објекти за смештај електронске комуникационе опреме, котларнице, водонепропусне бетонске септичке јаме (као прелазно решење до прикључења на насељску канализациону мрежу), бунари, ограде и сл.

Врста: објекат се гради као слободностојећи, двојни или као објекат у прекинутом низу.

Врста и намена објеката чија је изградња ограничена или забрањена

У овој зони забрањена је изградња стамбених објеката (изузетно се може дозволити изградња једне стамбене јединице у функцији пословања како је претходно наведено).

Услови за образовање грађевинске парцеле

Величина парцеле намењене изградњи привредних капацитета мора бити довољна да прими све садржаје који су условљени конкретним технолошким процесом, као и пратеће садржаје уз обезбеђивање дозвољеног индекса заузетости земљишта и индекса изграђености.

Површина грађевинске парцеле износи минимално 600,0 m² са ширином уличног фронта од минимално 20,0 m.

Положај објеката у односу на регулацију и у односу на границе грађевинске парцеле

Грађевинска линија се поклапа са регулационом линијом, односно, у зависности од технолошког процеса производње може у односу на њу да буде одмакнута за минимално 5,0 m. Објекти који се налазе на улазу предњом фасадом морају бити грађени на грађевинској линији.

Изузетно, неки помоћни објекти који се налазе на улазу у радни комплекс (портирнице, чуварске и вагарске кућице и сл.) предњом фасадом се могу поставити на регулациону линију, односно градити на растојању мањем од 5,0 m од регулационе линије.

Организацију дворишта треба усмерити ка северној, односно западној страни. С тим у вези, грађевинска линија од границе суседне парцеле са источне (односно јужне) стране је на 5,0 m. Евентуално, дозвољена је удаљеност на минимално 1,0 m под условом да су задовољени услови противпожарне заштите, тј. да међусобни размак између објеката на две суседне парцеле је већи од половине вишег објекта. Грађевинска линија од границе парцеле са западне (односно северне) стране је на 7,0 m. Евентуално, дозвољена је удаљеност на минимално 4,0 m ако на грађевинској парцели је омогућен кружни ток саобраћаја.

Планиране радне комплексе формирати тако да се репрезентативни - пословни објекти лоцирају до улице, а мање атрактивни - производни, складишни и помоћни објекти, у дубину комплекса.

У оквиру планираног радног комплекса у Блоку бр. 6 обавезно је обезбедити зону заштитног зеленила у оквиру парцеле од 20 m, а према графичком прилогу бр. 2.2

„Границе Плана и границе планираног грађевинског земљишта насеља са претежном наменом површина“. Положај објеката у овом радном комплексу треба прилагодити појасу заштитног зеленила.

Највећи дозвољени индекс заузетости или индекс израђености грађевинске парцеле

На грађевинској парцели индекс заузетости је максимално 70%, а индекс изграђености је максимално 2,1.

У склопу парцеле обезбедити мин. 30% зелених површина.

Највећа дозвољена спратност или висина објеката

У зависности од намене објеката произилази и њихова спратност. Објекти су спратности:

- пословни и пословно-стамбени максимално П+1+Пк, укупна висина објекта не може прећи 12,0 m.
- производни и складишни: максимално П+1, евентуално и више ако то захтева технолошки процес производње; висина објекта у зависности од технолошког процеса производње;
- помоћни објекат макс. спратности П, а макс. висине до 4,0 m.

За све врсте објеката дозвољена је изградња подрумске етаже, односно сутеренске етаже, ако не постоје сметње геотехничке и хидротехничке природе.

Кота приземља објекта одређује се у односу на коту нивелете јавног или приступног пута, односно према нултој коти објекта и то:

- кота приземља нових објеката на равном терену не може бити нижа од коте нивелете јавног или приступног пута,
- кота приземља за стамбене објекте је максимално 1,2 m виша од коте нивелете јавног или приступног пута, ако је кота приземља виша она се решава у оквиру габарита објекта,
- кота приземља за послове, производне и складишне објекте максимално 0,2 m виша од коте нивелете јавног или приступног пута; ако је кота приземља виша она се решава у оквиру габарита објекта,
- високо приземље подразумева део објекта над сутереном, кота пода макс. 2,2 m од планиране коте уличног тротоара,

Висина назитка стамбене поткровне етаже износи највише 1,6 m рачунајући од коте пода поткровне етаже до тачке прелома кровне косине.

Услови за изградњу других објеката на истој грађевинској парцели

На једној грађевинској парцели може бити изграђено више од једног главног (производног, пословног или складишног) објекта, са наменом дозвољеном по Плану, а по правилима грађења овог Плана.

На грађевинској парцели радног комплекса поред примарних (пословних, производних и складишних) објеката дозвољена је изградња породичног стамбеног објекта са једном стамбеном јединицом, односно, дозвољена је изградња пословно-стамбеног објекта са једном стамбеном јединицом.

Објекти могу да се граде као слободностојећи и у низу (у оквиру парцеле). Изградња објеката у низу (међусобна удаљеност објеката је 0,0 m, тј. за ширину дилетације) може се дозволити ако то технолошки процес производње захтева и ако су задовољени услови противпожарне заштите. Међусобни размак слободностојећих објеката је минимално половина висине вишег објекта с тим да међусобни размак не може бити мањи од 4,0 m.

Ако се у оквиру радног комплекса планира изградња породичног стамбеног објекта, при одређивању локације објекта на парцели водити рачуна да објекат буде у мирнијем делу дворишта са обезбеђењем одвојеног прилаза објекту, без укрштања са прилазом радном делу.

Породични стамбени објекат је максималне спратности П+1+Пк. У оквиру овог објекта дозвољена је изградња простора за гаражирање возила корисника стамбеног простора.

Капије на регулационој линији се не могу отварати ван регулационе линије. Ограда, стубови ограде и капије морају бити на грађевинској парцели која се ограђује. Дозвољено је преграђивање функционалних целина у оквиру грађевинске парцеле уз услов да висина те ограде не може бити већа од висине спољне ограде и да је обезбеђена проточност саобраћаја.

Обезбеђивање приступа парцели и простора за паркирање возила

За сваку грађевинску парцелу у оквиру ове зоне мора се обезбедити колски и пешачки прилаз. Интерне саобраћајнице и саобраћајно-манипулативне површине унутар радних комплекса извести са различитим ширинама (у зависности од делатности, технолошког процеса, врсте очекиваних возила и расположивог простора) и свим потребним елементима за комфортно кретање.

Пешачки прилаз је минималне ширине 1,5 m. У оквиру грађевинске парцеле саобраћајне површине градити под следећим условима:

- минимална ширина саобраћајнице је 3,5 m, са унутрашњим радијусом кривине од минимално 5,0 m, односно 7,0 m тамо где се обезбеђује проточности саобраћаја због противпожарних услова или 12,0 m где то захтевају габарити меродавног (теретног) возила.
- за паркирање возила за сопствене потребе у оквиру грађевинске парцеле обезбедити паркинг простор (за путничко возило мин. 2,5x5,0 m, за теретно возило мин. 3,0x6,0 m, односно у зависности од величине теретног возила).
- оквирно се рачуна једно паркинг место на 70 m² пословног/производног простора, али се за конкретне локације и радне садржаје паркинзи димензионишу у зависности од изабраног система паркирања, врсте и величине очекиваних возила, претпостављеног броја корисника и расположивог простора, као и у складу са важећим прописима који одређену делатност уређују.
- манипулативне платое пројектовати са једностраним нагибом и носивошћу за средње тешки саобраћај (мин. 60 kN по осовини),
- паркинг за бицикле изводити са обезбеђивањем засебне површине минимално 0,6-0,7 m² по бициклу,
- пешачке стазе у комплексу радити од бетона, бетонских плоча или бехатона минималне ширине од 1,2 m.

Заштита суседних објеката

Изградњом објеката и планираном делатношћу у оквиру парцеле не сме се нарушити животна средина, нити на било који начин угрозити објекти на суседним парцелама и њихово функционисање.

Испади на објекту не могу прелазити грађевинску линију више од 1,2 m и то на делу објекта вишем од 3,0 m. Ако је хоризонтална пројекција испада већа од 1,2 m онда се она поставља на грађевинску линију.

Грађевински елементи на нивоу приземља према регулационој линији, могу прећи грађевинску линију (рачунајући од основног габарита објекта до хоризонталне пројекције испада) и то:

- транспарентне браварске конзолне надстрешнице у зони приземне етаже мање од 2,0 m по целој ширини објекта с висином изнад 3,0 m,
- платнене надстрешнице са масивном браварском конструкцијом мање од 1,0 m од спољне ивице тротоара на висину изнад 3,0 m,
- конзолне рекламе мање од 1,2 m на висини изнад 3,0 m.

Изградњом крова не сме се нарушити ваздушна линија суседне парцеле, а одводња атмосферских падавина са кровних и саобраћајних површина мора се решити у оквиру грађевинске парцеле на којој се гради објекат.

Површинске воде са једне грађевинске парцеле не могу се усмеравати према другој парцели. Површинске воде са парцеле одводити слободним падом, према риголама, односно према улици.

Од укупне површине грађевинске парцеле зеленило мора да заузима мин. 30%. Избор биљних врста одређује се према карактеристикама производње, карактеру и концентрацији штетних материја, а такође њиховим еколошким, функционалним и декоративним својствима.

Зеленилом обезбеди изолација административних, односно стамбених објеката од производних (складишних) објеката, изолацију пешачких од моторних токова, као и заштиту паркинг простора од утицаја сунца. Уз западну (односно северну) границу парцеле формирати по могућности ободне зелене површине које ће имати функцију изолације самог комплекса од околних суседних парцела. Овај зелени тампон (четинарско дрвеће, листопадно дрвеће или шибље) умањио би буку и задржао издувне гасове и прашину.

Остали услови (за испаде на објекту, отворене спољне степенице и друге грађевинске елементе објекта) су исти као у оквиру зоне становања.

Архитектонско, односно естетско обликовање појединих елемената објекта

Објекти могу бити грађени од сваког чврстог материјала као зидани објекти или од префабрикованих елемената, укључујући и готове монтажне хале. При обликовању објеката тежити ка задовољавању критеријума функционалности и естетског изгледа.

Обавезна је израда косог крова, а кровови могу бити једноводни, двоводни и кровови са више кровних равни. Кровна конструкција може бити од дрвета, челика или армираног бетона, а нагиб крова у складу са врстом кровног покривача.

Фасаде објеката могу бити малтерисане, од фасадне опеке или других савремених материјала. Ускладити архитектонски израз (примењене облике, боје и материјале) свих објеката у оквиру радног комплекса, а слободне површине парковски озеленити.

Испред главне фасаде објеката (према јавној површини) могуће је постављати јарболе и рекламне тотеме у оквиру зелене или поплочане површине, тако да не ометају саобраћај, а висине макс. 10,0 m. За постављање истих на јавној површини потребна је посебна дозвола надлежних служби Општине.

Сви објекти морају бити изграђени у складу са важећом законском регулативом, која уређује конкретну област/делатност, а избор материјала вршити имајући у виду специфичну намену објекта/простора и са становишта коришћења, одржавања и обезбеђивања санитарно-хигијенских услова.

Избором материјала водити рачуна о њиховој отпорности са аспекта техничке и противпожарне заштите. Уз објекте повећаног ризика од пожара морају се испројектовати и извести приступни пут, окретница и плато за кретање ватрогасног возила и извођење интервенција.

При пројектовању и изградњи радних комплекса поштовати важеће прописе за громобран, електричну мрежу, огњишта, димњаке, танкове и погоне са лако запаљивим материјалима. Запаљиви материјал не може се сместити на простору који није удаљен најмање 6,0 m од објекта или дела објекта у ком бораве или се дуже задржавају људи, уколико то техничким прописима није другачије одређено.

У објектима и просторијама у којима се ускладиштава и држи запаљиви и други материјал (сировине, готови производи, амбалажа и др.) морају се обезбедити слободни пролази и прилази справама и уређајима за гашење пожара. Код објеката и просторија угрожених експлозивом предвидети довољно прозорских површина, уз то лаке преградне зидове и лак кровни покривач.

3.5. ПРАВИЛА ГРАЂЕЊА ЗА ИНФРАСТРУКТУРНЕ И КОМУНАЛНЕ САДРЖАЈЕ

За комуналне садржаје: пијаци-вашариште, извориште водоснабдевања, канале и трафо-станице који се налазе у оквиру предметног простора на површинама одређеним за спровођење из овог Плана, уређење комплекса, реконструкција постојећих и/или изградња нових објеката вршиће се на основу овог Плана као и применом важеће законске регулативе, односно важећих правилника, који конкретне области уређују.

Пијаца - услови за уређење и изградњу су:

- индекс заузетости парцеле је макс. 70%
- спратност објеката је макс. П+1

Извориште водоснабдевања - услови за уређење и изградњу су:

- индекс заузетости парцеле је макс. 50%
- спратност објеката је макс. П+1
- зелене површине су мин. 30%.

Каналско земљиште - Кроз насеље пролазе канали и потоци који примају сувишне атмосферске воде са површине грађевинског рејона. Постојећа мрежа канала представљаће основу за прихватање и одвођење свих сувишних вода на овом простору, уз уважавање ограничења и обавеза из водних услова које је издао надлежни орган.

Комплекс МРС и ГМРС

Простор на коме се подиже МРС и ГМРС мора бити ограђен мрежом или неком другом врстом оградe. Удаљеност оградe од спољних зидова МРС мора бити 3 m. Ограда мора бити висока најмање 2 m.

3.6. ПРАВИЛА ГРАЂЕЊА ЗА ЗЕЛЕНЕ И СПОРТСКО-РЕКРЕАТИВНЕ ПОВРШИНЕ

Ближи услови за изградњу прописани су правилницима који дату област регулишу. Задржава се постојећи комплекс фудбалског терена уз могућност изградње нових и реконструкцију постојећих садржаја. У складу са планираном наменом изградити нове спортско-рекреативне комплексе, са могућношћу изградње отворених, уређених простора, погодних за различите врсте спортских активности, са уређеним санитарним просторијама, осталим пратећим просторијама, уређеним површинама, садржајима за најмлађе и сл.

У складу са овим Планом, на планираним локацијама се могу градити објекти или комплекси у функцији туризма (излетнички, здравствено-рехабилитациони и др.), спорта и рекреације (отворени и затворени спортско-рекреативни терени и објекти) и пословни објекти (трговина на мало, угоститељски објекти и услужни садржаји намене компатибилне са основном наменом комплекса) и у комбинацијама.

Такође, дозвољава се изградња помоћних објеката у функцији основне намене: гараже, оставе, гардеробе и свлачионице, купатила и тоалети, трибине и надстрешнице, водонепропусне бетонске септичке јаме (као прелазно решење до прикључења на неселјску канализациону мрежу), бунари, оградe, трафо-станице и сл.

Величина парцеле мора бити довољна да прими све планиране садржаје основне намене, као и пратеће садржаје, уз обезбеђење дозвољеног индекса заузетости или индекса изграђености, при чему комплекс намењен спорту и рекреацији може бити на једној или више грађевинских парцела.

Индекс заузетости парцеле је максимално 30%.

Индекс изграђености парцеле је максимално 0,80.

У склопу парцеле обезбедити мин. 40% зелених површина.

У зависности од намене објеката произилази и њихова спратност. Објекти су спратности:

- објекти у функцији спорта и рекреације су спратности макс. П+1 или укупне висине макс. 9,0 m, с тим да могу бити и виши, ако то изискују функционални захтеви (спортска сала, базен и сл.), али не виши од 12,0 m;
- угоститељски, услужни и пословни објекти су спратности макс. П+1+Пк или укупне висине макс. 12,0 m;
- помоћни објекти макс. спратности П, а макс. висине до 6,0 m.

У оквиру постојећих и планираних спортско-рекреативних површина зелене површине ће чинити значајан проценат комплекса. Комплексе озеленити парковским зеленилом у складу са просторним могућностима, с тим да учешће зеленила буде минимално 40%. Зелене површине у спортско-рекреативном комплексу треба да буду распоређене тако да створе сенку на јужним експозицијама. На местима окупљања посетилаца, применити парковска решења применом декоративних врста.

У оквиру комплекса обезбедити довољан број паркинг површина за очекиван број посетилаца и запослено особље, обезбедити потребне сервисне саобраћајнице као и прилазе возилима специјалне намене.

Сви комплекси намењени спорту и рекреацији морају бити одговарајуће комунално опремљени.

ОПШТИ УСЛОВИ ЗА ОЗЕЛЕЊАВАЊЕ

У контексту реализације плана озелењавања неопходно је:

- Поштовати просторне диспозиције категорија зеленила дефинисаних овим Планом;
- Поштовати проценат заступљености категорија зеленила у зонама и целинама основних намена у насељу;
- За делове насеља у којима је предвиђена даља урбанистичка разрада применити опште поставке дате овим Планом;
- Обавезна израда главних пројеката озелењавања за зеленило уличних коридора, парка, зеленило ограниченог коришћења и заштитног зеленила, који ће детерминисати прецизан избор и количину дендролошког материјала, његов просторни распоред, технику садње, мере неге и заштите, предмер и предрачун;
- Озелењавање ускладити са подземном и надземном инфраструктуром према техничким нормативима за пројектовање зелених површина;

Дрвеће и шибље садити на следећој удаљености од инсталација:

	ДРВЕЋЕ	ШИБЉЕ
ВОДОВОДА	max 1,5 m	
КАНАЛИЗАЦИЈЕ	max 1,5 m	
ЕЛЕКТОКАБЛОВА	max 2,0 m	max 1,5 m
ТТ И КДС МРЕЖЕ	1,5 m	
ГАСОВОДА	1,5 m	

- Однос лишћара и четинара треба да буде 5:1, а саднице I класе минимум 4-5 година старости;
- При формирању заштитног и линијског зеленила уз саобраћајнице руководити се, одредбама Закона о јавним путевима, а уз железничку пругу Закона о железници.

3.6.1. Парковска површина

Паркови од свих зелених површина имају највећи ефекат остварења функција побољшања микроклимата и организације одмора и рекреације становништва. То су зелене површине које композиционо чини целину у којој мрежа парковских путева и стаза повезује остале композиционе елементе: пољане, платое са местима за одмор, игру деце, забаву и рекреацију. У том смислу треба реконструисати предметни парк и допунити га парковским мобилијаром.

У укупном билансу парка, алеје, путеви и стазе треба да заузимају од 5-20% површине, а најмање 70% површине парка треба да буде под зеленилом. Парк би требало обрадити у вртно - пејсажном стилу, са врстама високих естетско-декоративних вредности.

3.6.2. Заштитно зеленило

Главна функција ових зелених површина је смањење неповољних услова микросредине - ублажавање доминантних ветрова, смањење индустријског загађења, неповољног дејстава саобраћаја и везивање земљишта.

Око радне зоне и комуналних објеката би требало формирати заштитно зеленило претежно од аутохтоних лишћарских врста (јасен, јавор, граб, багрем, црвена зова).

Заштитно зеленило уз саобраћајницу треба да изолује становање од саобраћаја и спречи негативне утицаје издувних гасова, буке и вибрација на околне садржаје. Формирати га од група садница лишћара и четинара и шибља према расположивом простору.

Избор врста за заштитно зеленило је одређен биљногеографским, фитоценолошким и станишним условима. Потребно је изабрати дендролошки материјал отпоран на природне и новостворене станишне услове.

3.7. ПРАВИЛА ЗА ИЗГРАДЊУ МРЕЖА И ОБЈЕКТА ИНФРАСТРУКТУРЕ

3.7.1. Правила за изградњу мрежа и објеката инфраструктуре на површинама јавне намене

3.7.1.1. Правила за изградњу мреже и објеката саобраћајне инфраструктуре

Услов за изградњу саобраћајне инфраструктуре је израда Главних пројеката за све саобраћајне капацитете уз поштовање одредби:

- Закона о јавним путевима ("Службени гласник Републике Србије", 101/05, 123/07, 101/11, 93/12 и 104/13/),
- Закона о безбедности саобраћаја на путевима ("Службени гласник Републике Србије", број 41/09, 53/10, 101/11 и 32/13-УС),
- Правилника о условима које са аспекта безбедности саобраћаја морају да испуњавају путни објекти и други елементи јавног пута ("Службени гласник РС", бр. 50/11),
- Правилника о ближим саобраћајно-техничким и другим условима за изградњу, одржавање и експлоатацију аутобуских станица и аутобуских стајалишта ("Службени гласник РС", бр. 20/96, 18/04, 56/05 и 11/06),
- Техничких прописа из области путног инжењеринга,
- SRPS-а за садржаје који су обухваћени пројектима.

Држа вни пут ре да

• заштитни појасеви:

- заузимање земљишта за потребе заштите пута и саобраћаја на њему у заштитном појасу ширине од **20 m** (са обе стране рачунајући од крајње тачке земљишног појаса на спољну страну),

- појас контролисане изградње, као површина са спољне стране од границе заштитног појаса на којој се ограничава врста и обим изградње објеката и исте је ширине као и заштитни појас (**20 m**) и у којој није дозвољено отварање рудника, каменолома и депонија отпада.

- **државни пут I реда бр.13 (М-24)** са следећим програмско-пројектним елементима:

- коридор ширине 40 m
- коловоз ширине 7,7 m (2 x 3,5 m саобр.траке + 2 x 0,35 m ивичне траке),
- рачунска брзина $V_{rac} = 80 \text{ km/h}$, у насељу 60 km/h
- носивост коловоза за средње тешки саобраћај (мин.оптерећење 115 kN по осовини),
- једностранни нагиб коловоза,
- потпуна контрола приступа,
- укрштање са категорисаном путном мрежом: површинске (сигнализоване) раскрснице,
- паркирање у оквиру коридора није дозвољено

Државни пут II реда

• заштитни појасеви:

- заузимање земљишта за потребе заштите пута и саобраћаја на њему у заштитном појасу ширине од **10 m** (са обе стране рачунајући од крајње тачке земљишног појаса на спољну страну),
- појас контролисане изградње, као површина са спољне стране од границе заштитног појаса на којој се ограничава врста и обим изградње објеката и исте је ширине као и заштитни појас (**10 m**) и у којој није дозвољено отварање рудника, каменолома и депонија отпада.

- **државни путеви II реда бр.117 (Р-114) и бр.307 (Р-114.1)** са следећим програмско-пројектним елементима:

- коридор ширине 30 m ван насеља, унутар насеља постојећа ширина коридора,
- коловоз ширине 7,1 m тј. (2 x 3,25 m саобр.траке + 2 x 0,3 m ивичне траке),
- рачунска брзина $V_{rac} = 80 \text{ km/h}$, у насељу 60 km/h
- носивост коловоза за средње тешки саобраћај (мин.оптерећење 115 kN по осовини),
- једностранни нагиб коловоза,
- укрштање са категорисаном путном мрежом површинске (сигнализоване) раскрснице,
- паркирање у оквиру коридора дозвољено

Општински пут (плаванирани)

• заштитни појасеви:

- заузимање земљишта за потребе заштите пута и саобраћаја на њему у заштитном појасу ширине од **5 m** (са обе стране рачунајући од крајње тачке земљишног појаса на спољну страну),
- појас контролисане изградње, као површина са спољне стране од границе заштитног појаса на којој се ограничава врста и обим изградње објеката и исте је ширине као и заштитни појас (**5 m**).

Општински пут са следећим програмско-пројектним елементима:

- коридор ширине 20 m ван насеља, унутар насеља постојећа ширина коридора,
- коловоз ширине 6,0 m тј. (2 x 2,75 m саобр.траке + 2 x 0,25 m ивичне траке),
- рачунска брзина $V_{rac} = 60 \text{ km/h}$,
- носивост коловоза за средње тешки саобраћај (оптерећење мин. 60 kN по осовини),
- једностранни нагиб коловоза,
- укрштање са категорисаном путном мрежом површинске (сигнализоване) раскрснице,
- паркирање у оквиру коридора дозвољено

Главна насељска саобраћајница (трасе државних и општинских пута):

Потребно је планирати реконструкцију државних путева и саобраћајних прикључака на исте са следећим пројектним елементима:

- задржава се постојећа регулација главне насељске саобраћајнице;
- проширење коловоза са ширине 6,0 ▶ 7,0 m тј. две саобраћајне траке са ширином од мин 2,75 ▶ 3,0 m и ивичним тракама (ивичњацима) од 0,25 ▶ 0,3 m;
- носивост коловозне конструкције је за средње тежак саобраћај (оптерећење минимално 60 kN по осовини);
- нагиб коловоза је једностран;
- паркирање путничких возила је ван коловоза у регулационом профилу ивично или сепарисано;
- искористити главну насељску саобраћајницу за вођење интерног теретног и јавног саобраћаја;
- бициклистичке стазе изводити обострано уз проточне саобраћајне траке, као једносмерне и ширином од 1,0 m ;
- вођење интерних пешачких токова дуж главне насељске саобраћајнице вршити преко изграђених пешачких стаза са ширином од мин. 1,5 m уз регулациону линију;
- реконструкцију постојећих (изградњу нових) аутобуских стајалишта извршити по следећим препорукама:
 - ширина коловоза аутобуског стајалишта мора износити 3,0 m,
 - дужина нише аутобуског стајалишта мора износити 13,0 m за један аутобус, односно, 26,0 m за два или зглобни аутобус;
 - коловозна конструкција аутобуског стајалишта мора бити пројектована и изведена за осовинско оптерећење као и код коловоза главне насељске саобраћајнице -општинског пута;
 - одводњавање стајалишта са падом од 2% од ивице коловоза општинског пута.

Сабирне насељске саобраћајнице:

- Задржава се постојећа регулација уличних коридора сабирних саобраћајница. У деловима насеља где се уводи нова регулација мин. ширина уличног коридора је 16,0 m.
- Коловоз сабирне саобраћајнице је широк 6,0 m (мин. 5,5 m) у зависности од значаја у мрежи насељских саобраћајница.
- Носивост коловозне конструкције за сабирне саобраћајнице је за средњи или лак саобраћај (оптерећење 60 kN по осовини).
- Нагиб коловоза је једностран.
- Паркирање у коридорима сабирних саобраћајница организовати ван коловоза (предбаште).
- Вођење интензивних пешачких токова вршити по пешачким стазама (ширина 1,5 m) уз регулациону линију.

Приступне насељске саобраћајнице:

- Приступне саобраћајнице изводити за двосмерни и једносмерни саобраћај у зависности од мобилности у зони и дужине улице. У деловима насеља где се уводи нова регулација минимална ширина уличног коридора је 10,0 m.
- Саобраћајнице за двосмерни саобраћај градити са две траке 2 x 3,0 m (2 x 2,75) или за једносмерни саобраћај са ширином 3,5 m (мин. 3,0 m) са мимоилазницама (ако се за њима укаже потреба).
- Носивост коловозне конструкције у овим улицама је за лак саобраћај (60 kN по осовини).
- Паркирање путничких возила у регулационом профилу није дозвољено;
- Нагиб коловоза је једностран.
- Раскрснице и кривине тако геометријски обликовати да омогућују задовољавајућу прегледност и безбедност.
- Пешачку стазу изводити са ширином од мин. 1,2 m уз регулациону линију.

Услови за прикључење на саобраћајну инфраструктуру

Грађевинским парцелама обезбедити колски прилаз, односно прикључак на јавну саобраћајницу, минималне ширине 2,5 до 3,5 m (у зависности од зоне основне намене, дато у поглављу II тачка 3.), уз сагласност јавног комуналног предузећа, које је задужено за насељске саобраћајнице, односно државне путеве.

Бициклистички саобраћај

Приликом пројектовања бициклистичких стаза потребно је придржавати се Упутства за пројектовање истих, са ширином од мин.2,0 m за двосмерни и мин.1,0 m за једносмерни саобраћај са подлогом од асфалта или бетона.

Обавезно је обележавање свих бициклистичких капацитета одговарајућом саобраћајном сигнализацијом.

Бициклистичке стазе ће бити изграђене у насељским саобраћајницама (главној и сабирним) а према ситуацији на графичком прилогу.

Пешачки саобраћај

Пешачке стазе пројектовати са минималном ширином од 1,2 m или већом у зависности од обима кретања и просторних могућности, од бетона или бехатон плоча.

Стационарни саобраћај

Паркинге за путничка возила треба пројектовати у виду ламела са паркинг местима (5,0 x 2,5 m) уз ивицу коловоза у оквиру насељских саобраћајница.

Паркинге за теретна возила пројектовати са обезбеђењем правилне проточности теретног саобраћаја.

Евентуалне гараже за путничка возила градити од савремених материјала са обезбеђењем простора за гаражно место димензија 4,5 x 3,5 m.

Саобраћајно манипулативне површине паркинга извести од савремених коловозних конструкција.

Саобраћајни терминали

Приликом изградње и реконструкције објеката и саобраћајних терминала (као и за остале комплементарне садржаје) потребно је претходно извршити саобраћајна и еколошка истраживања која ће дати одговарајућа решења а у складу са условима из Закона и Правилника који ближе регулишу предметну проблематику:

Станице за снабдевање горивима – ССГ-ма

(Закон - "Службени гласник РС", бр. 88/10;

Правилници - "Службени лист СФРЈ", бр. 20/71, 27/71 и 29/71).

Аутобуска стајалишта

(Закон - "Службени гласник РС", бр. 46/95, 66/01, 61/05, 91/05, 62/06; Правилници - "Службени гласник РС", бр. 20/96, 18/04, 56/05 и 11/06).

3.7.1.2. Правила за изградњу мреже и објеката водопривредне инфраструктуре

- Трасу водоводне мреже полагати између две регулационе линије у уличном фронту, по могућности у зелени појас (трасу полагати са једне стране улице или обострано зависно од ширине уличног фронта);
- Трасе ровова за полагање водоводне инсталације се постављају тако да водоводна мрежа задовољи прописана одстојања у односу на друге инсталације и објекте инфраструктуре; минимално растојање од других инсталација је 1,0 m, изузетак се врши у зонама где није могуће испуњење услова, али тако да не сме угрожавати стабилност осталих објеката (мин. 0,5 m);

- Није дозвољено полагање водоводне мреже испод објекта високоградње; минимално одстојање од темеља објекта износи 1,0 m, али тако да не угрожава стабилност објекта;
- Минимална дубина изнад водоводних цеви износи 1,0 m мерено од горње ивице цеви, а на месту прикључка новопланираног на постојећи цевовод, дубину прикључка свести на дубину постојећег цевовода;
- Водоводне инсталације се постављају изнад инсталација фекалне канализације на одстојању мин. 2 DN;
- На проласку цевовода испод пута предвидети заштитне цеви на дужини већој од ширине пута за мин. 1,0m са сваке стране;
- На траси предвидети постављање довољног броја надземних противпожарних хидраната;
- Приликом реализације водовода треба се придржавати техничких прописа за пројектовање, извођење и одржавање мреже;
- По завршеним радовима на монтажи и испитивању мреже треба извршити катастарско снимање изграђене мреже, а добијене податке унети у катастарске планове подземних инсталација у РГЗ Кикинда;
- Све асфалтиране и зелене површине вратити у првобитно стање након завршених радова;
- Израдити главне пројекте за реконст. постојеће и изградњу нове водоводне мреже;
- Пројектовање и изградњу објекта вршити у сарадњи са ЈКП "Б. октобар", Кикинда, а на пројекте наведених хидротехничких објекта пробавити сагласност истог;
- За коришћење воде у технолошком поступку производње (техничка вода) у планираним радним и радно-пословним зонама потребно је обезбедити воду из сопствених изворишта - бунара, а воду за санитарно-хигијенске потребе прикључењем на јавни водовод;
- Трасу мреже канализације отпадних вода (фекалне канализације) полагати између две регулационе линије у уличном фронту, по могућности у зелени појас (трасу полагати са једне стране улице или обострано зависно од ширине уличног фронта);
- Трасе ровова за полагање цевовода фекалне канализације се постављају тако да задовољи прописана одстојања у односу на друге инсталације и објекте инфраструктуре; минимално растојање од других инсталација је 1,0 m, изузетак се врши у зонама где није могуће испуњење услова, али тако да не сме угрожавати стабилност осталих објекта;
- Није дозвољено полагање фекалне канализације испод објекта високоградње; минимално одстојање од темеља објекта износи 1,0 m, али тако да не угрожава стабилност објекта;
- Минимална дубина изнад канализационих цеви износи 1,5 m, мерено од горње ивице цеви, (уз испуњење услова прикључења индивидуалних објекта), а на месту прикључка новопланираног на постојећи цевовод, дубину прикључка свести на дубину постојећег цевовода;
- Водоводне инсталације се постављају изнад инсталација фекалне канализације на одстојању мин. 2 DN;
- На проласку цевовода испод пута предвидети заштитне цеви на дужини већој од ширине пута за мин. 1,0 m са сваке стране;
- На траси предвидети изградњу довољног броја ревизионих шахтова на прописаном растојању од 160-200 DN, а макс. 45,0 m;
- Приликом реализације фекалне канализације треба се придржавати техничких прописа за пројектовање, извођење и одржавање мреже;
- По завршеним радовима на монтажи и испитивању мреже треба извршити катастарско снимање изграђене мреже, а добијене податке унети у катастарске планове подземних инсталација у РГЗ Кикинда;
- Све асфалтиране и зелене површине вратити у првобитно стање након завршених радова;
- Израдити главне пројекте за реконструкцију постојеће и изградњу нове мреже;
- Пројектовање и изградњу објекта вршити у сарадњи са ЈКП "Б. октобар", Кикинда, а на пројекте наведених хидротехничких објекта прибавити сагласност истог предузећа;

- Одвођење вода решаваће се сепаратном канализационом мрежом, тако да се посебним прикључком прихватају и одводе фекалне отпадне воде, а посебним сувишне атмосферске воде;
- Индустријски објекти и други објекти чије отпадне воде садрже штетне материје, могу се прикључити на канализациону мрежу само ако се испред прикључка угради уређај за пречишћавање индустријских отпадних вода до прописаног квалитета упуштања у канализацију;
- Објекат који се водом снабдева из сопственог изворишта може се прикључити на фекалну канализацију под условом да постави водомер за мерење исцрпљене воде;
- Ради заштите објеката корисника од повратног дејства фекалних вода изазваних успорима у уличној канализацији, положај санитарних објеката (сливника, нужника и сл.) не може бити испод коте нивелете улице, а изузетно се може одобрити прикључење објеката, чији су санитарни уређаји испод коте нивелете улице уколико су пројектовани и уграђени заштитни уређаји (заштитне уређаје уграђује корисник и исти је саставни део кућне инсталације).
- Атмосферску канализацију градити као отворену, положену уз уличне саобраћајнице;
- Трасе водити или у зеленом појасу дуж саобраћајнице;
- Атмосферске воде пре упуштања у реципијент очистити од механичких нечистоћа на таложнику, односно сепаратору уља и масти;
- Одвођење атмосферских вода из радних/индустријских зона и комплекса вршити искључиво преко сепаратора уља и масти;
- Све колске прилазе и укрштања са саобраћајницама, обавезно зацевити према важећим прописима и стандардима;
- Улив атмосферских вода у реципијенте извести путем уређених испуста, који су осигурани од ерозије и који не залазе у протицајни профил канала.
- Сви канали у обухвату Плана се морају задржати и обезбедити њихова пројектована функција и неометани услови одржавања, а граница и намена водног земљишта не могу се мењати без водних услова и водне сагласности;
- Забрањено је у мелиорационе и друге отворене канале испуштање било каквих отпадних вода, осим условно чистих атмосферских вода и пречишћених отпадних вода, које одговарају II класи вода, у складу са законском регулативом;
- Уз мелиорационе канале са леве и десне стране обезбедити стално проходну и стабилну радно-инспекциону стазу ширине мин. 5,0 m, за пролаз и рад механизације која одржава канал (у овом појасу не могу се планирати никакви објекти, постављати ограда, депоновати материјал, садити дрвеће и сл.);
- Укрштање саобраћајница са мелиорационим каналима решити изградњом одговарајућих пропуста или мостова, а укрштање инсталационих водова (водовод, канализација...) са каналима решити полагањем инсталација испод дна канала или полагањем уз конструкцију моста или пропуста.

3.7.1.3. Правила за изградњу мреже и објеката електроенергетске инфраструктуре

- Електроенергетска мрежа у насељу ће бити надземна, грађена на бетонским и гвоздено-решеткастим стубовима, а по потреби се може градити и подземно;
- Надземну електроенергетску мрежу градити у складу са Правилником о техничким нормативима за изградњу надземних електроенергетских водова називног напона 1 kV до 400 kV ("Службени лист СФРЈ", бр. 65/88 и "Службени лист СРЈ", бр. 18/92);
- Стубове поставити ван колских прилаза објектима, на мин. 0,5 m од саобраћајница;
- Код подземне ЕЕ мреже дубина полагања каблова треба да је најмање 0,8 - 1,0 m;
- У коридорима државних путева каблови који се граде паралелно са државним путем, морају бити постављени минимално 3,0 m од крајње тачке попречног профила пута - ножице насипа трупа пута, или спољне ивице путног канала за одводњавање;
- Укрштање са путем извести искључиво механичким подбушивањем испод трупа пута, управно на предметни пут у прописаној заштитној цеви;
- Заштитна цев мора бити постављена на целој дужини између крајњих тачака попречног профила пута, увећана за по 3,0 m са сваке стране;

- Минимална дубина постављања каблова и заштитних цеви (при укрштању са државним путем) износи 1,35 - 1,5 m мерено од најниже горње коте коловоза до горње коте заштитне цеви;
- Минимална дубина предметних инсталација и заштитних цеви испод путног канала за одводњавање (постојећег или планираног) од коте дна канала до горње коте заштитне цеви износи 1,0 - 1,2 m;
- Укрштање планираних инсталација удаљити од укрштања постојећих инсталација на мин. 10,0 m;
- При паралелном вођењу енергетских каблова до 10 kV и електронских комуникационих каблова, најмање растојање мора бити 0,5 m, односно 1,0 m за каблове напона преко 10 kV;
- При укрштању енергетских и електронских комуникационих каблова угао укрштања треба да буде око 90°;
- Није дозвољено полагање електроенергетских каблова изнад електронских комуникационих, сем при укрштању, при чему минимално вертикално растојање мора бити 0,5 m;
- Паралелно полагање електроенер. каблова и цеви водовода и канализације дозвољено је у хоризонталној равни при чему хоризонтално растојање мора бити веће од 0,5 m;
- Није дозвољено полагање електроенергетског кабла изнад или испод цеви водовода или канализације;
- При укрштању електроенергетских каблова са цевоводом гасовода вертикално растојање мора бити веће од 0,3 m, а при приближавању и паралелном вођењу 0,5 m.

Условизаизградњујавногосветљења

- Светилке за јавно осветљење у зони центра насеља, радним зонама, спортско-рекреативним и парковским површинама поставити на стубове расвете и декоративне канделабре поред саобраћајница и пешачких стаза;
- У осталим зонама и деловима насеља где је електроенергетска мрежа грађена надземно, расветна тела поставити на стубове електроенергетске мреже;
- Користити расветна тела у складу са новим технологијама развоја.

Условизаизградњутрафостаница20/0,4kV

- Дистрибутивне трафостанице за 20/0,4 kV напонски пренос у уличном коридору градити као монтажно-бетонске или стубне, а на осталим површинама типа стубне, монтажно-бетонске, зидане или узидане, у складу са важећим законским прописима и техничким условима надлежног ЕД предузећа;
- Минимална удаљеност трафостанице од осталих објеката мора бити 3,0 m;
- Монтажно-бетонске трафостанице ће се градити као слободностојећи објекти, а могуће је изградити једноструке (са једним трансформатором називне снаге до 630 kVA и могућношћу прикључења до 8 нисконапонских извода) и двоструке (са два трансформатора називне снаге до 630 kVA и могућношћу прикључења до 16 нисконапонских извода);
- За изградњу монтажно-бетонске ТС потребно је обезбедити слободан простор макс. димензија 5,8 m x 6,3 m за изградњу једноструке, односно 7,1 m x 6,3 m за изградњу двоструке монтажно-бетонске трафостанице;
- За постављање носећег портала (порталног стуба) стубне ТС се мора обезбедити слободан простор димензија 4,2 m x 2,75 m за изградњу темеља портала и постављање заштитног уземљења;
- Стубне ТС не могу бити прикључиване на подземне средњенапонске водове;
- Поред објеката трафостаница на јавним површинама обавезно предвидети слободан простор за изградњу слободностојећег ормана мерног места за регистровање утрошене електричне енергије јавног осветљења.

УсловизареконструкцијунадземнеелектроенергетскемрежеиобјекатаТС20/04kV

- Реконструкција надземних водова свих напонских нивоа вршиће се на основу овог Плана и услова надлежног предузећа, а подразумева замену стубова, проводника

или уређаја и опреме за уземљење и заштиту и др, трансформацију напона, поштујући постојећу трасу вода и локацију трафостаница 20/0,4 kV.

Услови за прикључење на електроенергетску инфраструктуру

- За прикључење објеката на дистрибутивни електроенергетски систем потребно је изградити прикључак, који ће се састојати од прикључног вода и ормана мерног места (ОММ);
- Електроенергетску мрежу унутар парцеле/комплекса градити подземно у складу са датим условима за изградњу подземне електроенергетске мреже.

3.7.1.4. Правила за изградњу мреже и објеката гасоводне инфраструктуре

Гасоводи високог притиска

Гасоводи се граде по правилу изван насељених места, ограђених комплекса привредних субјеката, железничких и аутобуских станица, лука и пристаништа, заштићених области на водном подручју и заштићених подручја за лековите воде и војних објеката.

При избору трасе, пројектовању и изградњи гасовода, мора се осигурати безбедан и поуздан рад гасовода, као и заштита људи и имовине, тј. спречити могућност штетних утицаја околине на гасовод и гасовода на околину.

Изградња гасовода на експлоатационом пољу на којем се врши експлоатација минералних сировина и других геолошких ресурса, може се изводити само по претходно прибављеној сагласности, у складу са законом којим се уређује рударство.

Ширина заштитног појаса насељених зграда, у зависности од притиска и пречника гасовода је:

	ПРИТИСАК 16 ДО 50 bar (m)
За све	30

Минимална растојања спољне ивице подземних гасовода од других објеката или објеката паралелних са гасоводом су:

	ПРИТИСАК 16 ДО 50 bar			
	DN <150	150 < DN ≤ 500	500 < DN ≤1000	DN > 1000
Некатегорисани путеви (рачунајући од спољне ивице земљишног појаса)	1	2	3	5
Општински путеви (рачунајући од спољне ивице земљишног појаса)	5	5	5	5
Државни путеви II реда (рачунајући од спољне ивице земљишног појаса)	5	5	7	10
Државни путеви I реда, осим аутопутева (рачунајући од спољне ивице земљишног појаса)	10	10	15	15
Државни путеви I реда - аутопутеви (рачунајући од спољне ивице земљишног појаса)	20	20	25	25
Подземни линијски инфраструктурни објекти (рачунајући од спољне ивице објекта)	0,5	1	3	5
Регулисан водоток или канал (рачунајући од брањене ножице насипа мерено у хоризонталној пројекцији)	10	10	10	10

Растојања се могу изузетно смањити уз примену додатних мера као што су: смањење пројектног фактора, повећање дубине укопавања или примена механичке заштите при ископавању.

Минимално потребно растојање при укрштању гасовода са подземним линијским инфраструктурним објектима је 0,5 m.

Минимална растојања подземних гасовода од надземне електро мреже и стубова далековада су:

	паралелно вођење (m)	при укрштању (m)
$\leq 20 \text{ kV}$	10	5
$20 \text{ kV} < U \leq 35 \text{ kV}$	15	5
$35 \text{ kV} < U \leq 110 \text{ kV}$	20	10
$110 \text{ kV} < U \leq 220 \text{ kV}$	25	10

Минимално растојање се рачуна од темеља стуба далековада и уземљивача.

Минимална растојања спољне ивице надземних гасовода од других објеката или објеката паралелних са гасоводом су:

	ПРИТИСАК 16 ДО 50 bar
Путеви (рачунајући од спољне ивице земљишног	30

Гасовод средњег притиска

Минимална дубина укопавања гасовода средњег притиска:

- у зеленим површинама и тротоарима је 0,8 m. Изузетно дубина укопавања може бити минимално 0,6 m, али на деоницама краћим од 50 m и на местима где нема опасности од великих оптерећења;
- при уздужном вођењу гасовода у коловозу је 1,3 m;
- при укрштању са улицама је 1,3 m;

Када се гасовод средњег и ниског притиска води паралелно са путевима нижег или вишег реда његово растојање од спољне ивице одводног канала, ножице усека или насипа мора бити минимално 0,5 m.

Удаљеност укопаног гасовода средњег и ниског од стубова електричне расвете, ваздушне нисконапонске и ПТТ мреже, мора бити толика да се не угрожава стабилност стуба, али не мања од 0,5 m слободног размака.

Минимално дозвољено растојање при укрштању и паралелном вођењу гасовода средњег притиска са другим подземним инсталацијама је:

Минимална дозвољена растојања	паралелно вођење (m)	укрштање (m)
гасовод	0,5	0,3
водовод	0,5	0,3
вреловод или топловод	0,7	0,3
канализација од бетонских цеви	0,7	0,3
ПТТ инсталације	0,6	0,3
ТВ и комуникациони кабели	0,5	0,3
висконапонски водови	0,5	0,5
нисконапонски водови	0,5	0,3
вишегодишње дрвенасто растиње	1,0	НЕ
шахтови	0,3	НЕ

Минимално дозвољено растојање гасовода средњег притиска до ближе ивице темеља објекта је:

- 1,0 m за гасоводе притиска од 2-4 bar;
- 3,0 m за гасоводе притиска 7-13 bar.

Дата растојања могу бити и мања али не мања од 0,5 m за гасоводе од 2-4 bar и 1 m за гасоводе 7-13 bar, ако се гасовод полаже у заштитну цев и ако се тиме не нарушава стабилност објекта.

Приликом укрштања гасовода са саобраћајницама, водотоцима и каналима, гасовод се по правилу води под правим углом. Уколико то није могуће, угао између осе препреке и осе гасовода може бити од 60 до 90°.

Гасовод ниског притиска

Дубина полагања гасовода је min 0,6 до max 1,0 m од његове горње ивице. Препоручује се дубина од 0,8 m. Изузетно је дозвољена дубина 0,5 m код укрштања са другим укопаним инсталацијама или на изразито тешком терену, уз примену додатних техничких мера заштите.

Локација ровова по могућности треба бити у зеленом појасу. На локацији где нема зеленог појаса гасовод се води испод тротоара, бетонираних платоа и површина или испод канала за одвод атмосферске воде на дубини 1,0 m од дна канала или ригола. Изузетно, гасовод се полаже дуж трупа пута, уз посебне мере заштите од механичких и других оштећења.

Трасе ровова за полагање гасне инсталације се постављају тако да гасна мрежа задовољи минимална прописана одстојања у односу на друге инсталације и објекте инфраструктуре.

Вредности минималних прописаних растојања гасовода у односу на укопане инсталације су:

Минимална дозвољена растојања	укрштање	паралелно вођење
други гасовод	0,2 m	0,3 m
водовод, канализација	0,5 m	1,0 m
ниско и високо-напонски електро	0,5 m	0,5 m
телефонски каблови	0,5 m	1,0 m
технолошка канализација	0,5 m	1,0 m
бетонски шахтови и канали	0,5 m	1,0 m
високо зеленило	-	1,5 m
темељ грађевинских објеката	-	1,0 m
путеви и улице	1,0 m	0,5 m

Удаљеност гасовода стубова електричне расвете, ваздушне нисконапонске и ПТТ мреже мора бити min 0,5 m.

Гасни прикључак је део дистрибутивног гасовода који спаја уличну мрежу са унутрашњом гасном инсталацијом.

При полагању гасног прикључка нарочито поштовати следеће одредбе прописа:

- цевовод се полаже на дубину укопавања од min 0,8 m,
- најмање растојање цевовода од свих укопаних инсталација мора бити 0,2 m,
- траса цевовода се води најкраћим путем и мора остати трајно приступачна,
- положај и дубина укопавања гасног прикључка снимају се геодетски,
- гасни прикључак не полаже се у складишта запаљивих и експлозивних материја,
- гасни прикључак завршава се на приступачном месту главним запорним цевним затварачем, који може да се угради непосредно по уласку у објекат или ван њега (у прикључном ормарићу или у зидном ормарићу),
- мерно-регулациони сет не сме се постављати унутар објекта, на места где нема природне вентилације, мора бити удаљен од електричног ормарића минимално 1 m, као и од отвора на објекту (прозора, врата) минимално 1 m, мерено по хоризонтали.

При пројектовању и изградњи гасне котларнице придржавати се Правилника о техничким нормативима за пројектовање, грађење, погон и одржавање гасних котларница ("Службени лист СФРЈ", бр. 10/90).

- Вентилацију котларнице извести природним путем, преко доводне вентилационе решетке у спољашњим вратима, и одводне вентилационе решетке, која се уграђује на наспрамном зиду котларнице (при врху зида).

- Одвод продуката сагоревања се врши преко димњака са димњачком цеви. Не постоји опасност од прескока пламена.
- Код улазних врата котларнице предвидети тастер за нужно искључење комплетне електро инсталације у котларнице.
- Изградити АБ постоље за котао.

Комплекс МРС и ГМРС

Услови за изградњу комплекса МРС и ГМРС издаваће се на основу овог Плана и важећих превилника који ову област уређују.

Ако се укаже потреба у насељу за ширењем постојећег комплекса, потреба за образовањем новог комплекса, услови за изградњу и уређење би се стекли по предходно урађеном плану детаљне регулације, а на основу важећих закона и прописа који ову област регулишу.

Минимална удаљеност мернорегулационих станица МРС, ГМРС и регулационо одоризаторских станица РоС у објектима од чврстог материјала од стамбених, пословних и фабр.зграда, радионица и склад.запаљивих материјала износи 15m.

Минимална удаљеност мрнорегулационих станица МРС и ГМРС у објектима од чврстог материјала од трафо станице износи 30m.

Мернорегулационе станице (МРС) се по правилу смештају у засебне објекте или металне ормане на посебним темељима. Растојања од других објеката су:

	Улазни притисак од 7	Улазни притисак од 7 до 13
до зграда и других објеката	10 m	15 m
до пута (од ивица)	5 m	8 m
до надземних електричних водова	1,5 висина стуба	
Државни путеви I реда	20 m	
Државни путеви II реда и општински	10 m	
Водотоци	5 m	
шеталишта и паркиралишта	10 m	
Остали грађ. објекти	10 m	

Простор на коме се подиже МРС мора бити ограђен мрежом или неком другом врстом оградe. Удаљеност оградe од спољних зидова МРС мора бити 3 m. Ограда мора бити висока најмање 2 m.

Бушотине

- удаљеност од бушотине од далековода опште намене, јавних објеката и стамбених зграда износи најмање две висине торња бушотине,.....?
- од ивице путева првог и другог реда, удаљеност осе бушотине мора износити најмање 30 m, а од других јавних саобраћајница, шумских и пољских путева најмање 15 m,
- објекти за експлоатацију нафте, земних гасова и слојне воде не смеју бити удаљени мање од 30 m од ивице јавних објеката и стамбених зграда и 10 m од ивице појаса јавних саобраћајница и заштитног појаса далековода и телефонских линија,
- удаљеност осе бушотине од шума, одређује се зависно од поднебља, подручја, конфигурације терена и врста шуме.

3.7.1.5. Правила за изградњу мреже и објеката електронске комуникационе инфраструктуре

- Електронска комуникациона мрежа обухвата све врсте каблова који се користе за потребе комуникација (бакарне, коаксијалне, оптичке и др).
- Комуникациону мрежу градити у коридорима саобраћајница;

- Дубина полагања каблова треба да је најмање 0,8 - 1,2 m или постављањем каблова у микроророве;
- У коридорима државних путева каблови који се граде паралелно са државним путем, морају бити постављени минимално 3,0 m од крајње тачке попречног профила пута - ножице насипа трупа пута или спољне ивице путног канала за одводњавање;
- Укрштање са путем извести искључиво механичким подбушивањем испод трупа пута, управно на предметни пут у прописаној заштитној цеви;
- Заштитна цев мора бити постављена на целој дужини између крајњих тачака попречног профила пута, увећана за по 3,0 m са сваке стране;
- Минимална дубина постављања каблова и заштитних цеви (при укрштању са државним путем) износи 1,35 - 1,5 m, мерено од најниже горње коте коловоза до горње коте заштитне цеви;
- Минимална дубина предметних инсталација и заштитних цеви испод путног канала за одводњавање (постојећег или планираног) од коте дна канала до горње коте заштитне цеви износи 1,0 - 1,2 m;
- Укрштање планираних инсталација удаљити од укрштања постојећих инсталација на мин. 10,0 m;
- Ако већ постоје трасе, нове комуникационе каблове полагати у исте;
- При паралелном вођењу комуникационих и електроенергетских каблова до 10 kV најмање растојање мора бити 0,5 m, а 1,0 m за каблове напона преко 10 kV.
- При укрштању најмање вертикално растојање од електроенергетског кабла мора бити 0,5 m, а угао укрштања око 90°;
- При укрштању електронског комуникационог кабла са цевоводом водовода и канализације вертикално растојање мора бити најмање 0,5 m;
- При приближавању и паралелном вођењу електронског комуникационог кабла са цевима водовода хоризонтално растојање мора бити најмање 0,6 m, односно 0,5 m при приближавању и паралелном вођењу комуникационог кабла са канализацијом;
- При укрштању електронског комуникационог кабла са цевоводом гасовода вертикално растојање мора бити најмање 0,4 m;
- При приближавању и паралелном вођењу електронског комуникационог кабла са цевоводом гасовода хоризонтално растојање мора бити најмање 0,4 - 1,5 m, у зависности од притиска гасовода;
- У циљу обезбеђења потреба за новим прикључцима на електронску комуникациону мрежу и преласка на нову технологију развоја у области електронских комуникација, потребно је обезбедити приступ свим планираним објектима путем канализације, од планираног окна до просторије планиране за смештај електронске комуникационе опреме унутар парцела корисника;
- За потребе удаљених корисника, може се градити бежична (PP) електронска комуникациона мрежа.

Услови за прикључење на ЕК инфраструктуру

- У циљу обезбеђења потреба за новим ЕК прикључцима и преласка на нову технологију развоја у области ЕК потребно је обезбедити приступ свим планираним објектима путем ЕК канализације, од планираног ЕК окна до просторије планиране за смештај ЕК опреме унутар парцеле корисника, или до објекта на јавној површини.

3.7.1.6. Правила за озелењавање јавних површина

Зелене површине јавног коришћења

Паркови

Парк има највећи утицај у унапређењу микроклиматских услова и организације одмора и рекреације становништва. Ова зелена површина композиционо чини целину, у којој мрежа парковских путева и стаза повезује остале композиционе елементе: (пољане, платое са местима за одмор, игру деце и забаву, рекреацију). У том смислу треба допунити постојећи парк у центру насеља, као и остале површине намењене парковском зеленилу.

У оквиру парковске површине могу се градити објекти, чија је функција компатибилна основној функцији парка.

У укупном билансу парка алеје, путеви и стазе треба да заузму од 5-20% површине. Парк треба опремити вртно - архитектонским елементима и уредити у вртно - пејсажном стилу. Најмање 70% површине парка треба да буде под зеленилом.

Скверови

Скверови су мање зелене површине јавног коришћења, које су намењене краткотрајном одмору становника или декоративном оформљењу насељских тргова, улица, јавних и административних објеката. Скверови, било да су на територији центра, стамбеног блока, око јавних објеката или у оквиру саобраћајне намене, треба да задовоље рационалну организацију пешачког кретања, места за одмор и уметничку карактеристику сваког елемената који учествује у композицији.

Основне елементе сквера треба да чине платои, стазе и различите категорије засада. Стазе и платои треба да чине 35% територије сквера, зелене површине 60-65% (од тога цветњаци 2-4%), а објекти 0-5% од укупне површине. Значајни садржаји сквера су различити урбано-архитектонски елементи: справе за игру деце, урбани мобилијар, елементи спољног осветљења и др.

Улично зеленило

Основни задатак ових зелених површина је да изолују пешачке токове и ободне зграде од колског саобраћаја и створе повољне санитарно-хигијенске и микроклиматске услове и повећају естетске квалитете градског пејсажа. Од укупне површине уличних коридора, око 30% треба да је под зеленилом.

У том контексту треба формирати једностране и двостране дрвореде или засаде од шибља у свим улицама, у којима дрвореди нису формирани и у којима постоји довољна ширина уличног профила.

У ширим уличним профилима могуће је формирати групе садница лишћара и четинара са спратом шибља. Пожељно је да ширина зеленог појаса између коловоза и тротоара буде између 2,5-3,5 m. Ради безбедности саобраћаја дрвеће садити на 2,0 m од ивице коловоза, а шибље 2,0 m од ивице зелене траке.

Растојање стабала од објеката не би требало да буде мање од 4,5-7,0 m, у зависности од избора врста. Растојање између дрворедних садница је најмање 5,0 m, а у зависности од врсте, креће се од 5-15,0 m.

Композициони принципи озелењавања улица треба да стварају максималне погодности за кретање саобраћаја и пешака и заштиту станова од буке и атмосферских гасова. Неопходно је стварати и повољније услове за сагледавање пејсажа у току кретања.

За сваку улицу, у којима не постоје дрвореди, потребно је изабрати по једну врсту дрвећа (липа, дивљи кестен, јавор, софора и др.) и тиме обезбедити индивидуалност улице. При томе треба водити рачуна о карактеру улице, правцу доминантног ветра, као и смени фенолошких аспеката. Цветњаке не треба лоцирати на целој дужини траке улице, већ само на појединим деловима (у близини станица јавног саобраћаја, код пешачких прелаза, на раскрсницама). При избору врста за улично зеленило треба водити рачуна да сем декоративних својстава (фенолошке особине), саднице буду прилагођене условима раста у уличним профилима и инфраструктурним коридорима (отпорност на збијеност тла, водни капацитет земљишта, прашину, гасове и др).

Зелене површине ограниченог коришћења

Спортско-рекреативне и туристичко - спортско - рекреативне површине

Спортско-рекреативне површине подразумевају организовање пасивног и активног одмора и рекреације. Зеленило спортско-рекреативних површина треба да чини 40-50% од укупне површине комплекса и треба да буде решено као парковско зеленило. Спортско-рекреативне површине треба да буду заштићене од ветра и добро повезане са осталим деловима насеља. Зеленило спортско рекреативних површина треба да буде распоређено тако да створи сенку на јужним експозицијама. Његова функција је пре свега заштитна, мелиоративна, санитарно-хигијенска и друштвено-социјална.

Туристичко - спортско - рекреативне површине треба уредити у складу са овим концептом, формирањем зеленила ободом комплекса коришћењем аутохтоних врста.

Будућа намена комплекса је обезбеђење услова за масовне активности, миран одмор и шетњу. За остварење спортских активности је потребно формирати пољане за игру, стазе за трчање, трим стазе и спортске терене. Различите садржаје комплекса повезати системом пешачких и бициклистичких стаза (без тврдог застора). Уклопити их у постојећу вегетацију коју треба допунити мешовитом шумском вегетацијом аутохтоног порекла (преко 50%). Формирањем група садница и празних простора (ливада), омогућити даљинске визуре и визуелне продоре. На површини шуме – парка треба формирати природни травњак.

Простор треба опремити вртним мобилијаром од природних материјала (дрво, трска...). Поставити клупе за седење, корпе за отпатке, надстрешнице, оријентационе табле и стрелице, места за логорске ватре.

Зелене површине комплекса школа и предшколских установа

При решавању слободног простора школских комплекса, треба задовољити две основне функције: санитарно-хигијенску и фискултурно-рекреативну. За наше нормативе величина школског дворишта треба да буде од 25-35 m² по ученику. У густом градском ткиву површина по ученику може да буде 10-15 m², али не мања од 6 m² по ученику.

Најчешћи облик у решавању уређења школског дворишта је комбинација геометријског и пејсажног стила ("микст" стил). Основне површине које школско двориште треба да обухвата сем објеката су: отворене површине за физичку културу, економско двориште, школски врт и слободне зелене површине.

Зелене површине треба да чине 40-50% школског комплекса и најчешће се постављају ободно, где ће имати функцију изолације самог комплекса од околних саобраћајница и суседа. Овај зелени тампон треба да буде довољно густ и широк, састављен од четинарског и листопадног дрвећа и шибља, да би обезбедио повољне микроклиматске услове, смањив буку и задржао издувне гасове и прашину са околних саобраћајница. Зелене површине испред саме зграде школе треба да су потчињене архитектури и декоративно обрађене са више цветног материјала, декоративног шибља и дрвећа. При избору биљних врста водити рачуна да нису отровне, да немају бодље и што је веома важно, да одговарају условима станишта. Избор врста треба да буде довољно разноврстан да би ученике упознао са биљним богатством.

Предшколске установе треба да пруже услове за безбедан боравак и да задовоље здравствено - хигијенске услове. Потребно је предвидети величину отвореног простора од најмање 15 m² по детету.

У оквиру ових површина потребно је предвидети терене за игре (лоптом, ритмичке игре, слободно кретање и трчања, трим стаза), простор у који се постављају справе са пешчаником, а по могућности и "градилиште" за децу и башту за гајење цвећа и поврћа. Зелене површине треба да буду уређене на исти начин као и зелене површине школа. Постојеће комплексе школа и предшколских установа уредити према овом концепту, у складу са просторним могућностима.

Зелене површине радних комплекса

Зеленило радних комплекса представља саставни део градског система зеленила. Главне функције ових зелених површина су стварање повољног микроклимата, заштита од прашине и гасова, као и стварање слободних простора за краћи одмор радника.

Зеленило радних површина треба формирати унутар комплекса, тако да заузима 30-40% укупне површине. У оквиру овог процента треба формирати заштитно зеленило ободом комплекса.

Избор биљних врста одређује се према карактеристикама производње, карактеру и концентрацији штетних материја, а такође њиховим еколошким, функционалним и декоративним својствима. Засади треба да се карактеришу високом отпорношћу на гасове, дим и прашину.

У зони радних садржаја зеленило треба да омогући изолацију главних административних и јавних објеката, главних пешачких праваца и да створи одређену просторну композицију у комплексу, да одвоји платое за миран одмор и сл.

Зеленеповршинеуоквирустановања

У укупном билансу територије под зеленилом, ова категорија зеленила има великог удела, јер претежна намена у насељу је управо становање.

Ова категорија зеленила је важна са санитарно-хигијенског становишта, а пружа и интимније повезивање човека са природом. Врт око куће обезбеђује мир, хигијенске услове становања, без буке и прашине и ствара могућност активног одмора.

У врту могу да постоје следеће функционалне целине: предврт, простор намењен мирном одмору или игри деце, повртњак, воћњак и економски део.

Композицију врта треба да чине различите категорије биљних врста, грађевински и вртно-архитектонски елементи и мобилијар. Избор биљних врста и начин њиховог комбиновања треба да су у складу са околним пејсажом и општим условима средине (мора се узети у обзир и отпорност дрвећа и шибља према диму и штетним гасовима). Основу сваког врта треба да чини добро урађен и негован травњак. Проценат озелењености грађевинских парцела треба да буде најмање 30%.

Зелене површине специјалне намене

Заштитно зеленило

Главна функција ових зелених површина је смањење неповољних услова микросредине - ублажавање доминантних ветрова, смањење индустријског загађења и неповољног дејстава саобраћаја, везивање земљишта, заштита од ерозије и заштита обала.

Заштитно зеленило ће се формирати поред Башаидског канал, по ободу стамбених зона (блокови 3 и 6), у односу на правац доминантних ветрова и у оквиру комуналних површина (изворишта и пречиштача отпадних вода). Ову категорију зеленила треба формирати од лишћарских врста, претежно аутохтоног типа (липа, јасен, јавор, граб, багрем).

Избор врста за заштитно зеленило је одређен биљногеографским, фитоценолошким и станишним условима и условима заштите природе. Потребно је изабрати дендролошки материјал отпоран на природне и новостворене станишне услове.

Зелене површине гробља

Зелене површине гробља треба уредити у парковском стилу, а ободом комплекса формирати појас заштитног зеленила (ширине од 10-15,0 m). Код изразито архитектонске концепције гробља однос површина за сахрањивање према осталим садржајима је 60:40%, док је код пејсажне 40:60%.

Избор садног материјала треба да је такав да се избегава претерано засенчење, околина треба да буде достојанствена, мирна са превагом зелене боје разних нијанси. У појасу зеленила формирају се места за одмор, пре свега у близини улаза и прилаза гробљу. Треба тежити постизању јединственог обележавања гробова.

3.7.2. Правила за изградњу мрежа и објеката на површина претежне намене

3.7.2.1. Правила за изградњу мреже и објеката саобраћајне инфраструктуре

Основни урбанистички услов за саобраћајну инфраструктуру (земљиште претежне намене) била би обавезна израда Главних пројеката за све саобраћајне капацитете према Закону о јавним путевима ("Службени гласник РС", бр. 101/05,123/07, 101/11, 93/12 и 104/13) и Правилника о условима које са аспекта безбедности саобраћаја морају да испуњавају путни објекти и други елементи јавног пута ("Службени гласник РС", бр. 50/11), а према приложеној ситуацији:

- саобраћајнице (саобраћајно - манипулативне површине) унутар парцела пројектовати са одговарајућим ширинама од 5,0 m (минимум 3,0 m) и уз обезбеђење просторних услова за приступ ватрогасним возилима ($R=\text{мин. } 7,0 \text{ m}$) и свим потребним елементима за комфортно кретање свих возила;
- саобраћајно-манипулативне, радне површине у оквиру парцела димензионисати за средњи тешки саобраћај (оптерећење минимум 60 kN по осовини), уз услов обезбеђења правилног одводњавања;
- паркинг површине у оквиру парцела за сва саобраћајна средства извести у зависности од изабраног система паркирања (угао паркирања, димензије паркинг места), од технолошких захтева, као и од врсте возила, са застором од асфалта или бетона;
- одводњавање са коловоза, саобраћајно-манипулативних платоа и површина извести путем попречних и подужних падова до сливника и даље у атмосферску канализацију.

3.7.2.2. Правила за изградњу мреже и објеката водопривредне инфраструктуре

- Снабдевање водом из јавног водовода врши се прикључком објекта на јавни водовод;
- Прикључак на јавни водовод врши искључиво ЈКП "6. октобар", Кикинда;
- Прикључак на јавни водовод почиње од споја са водоводном мрежом, а завршава се у склоништу за водомер, закључно са мерним уређајем;
- Пречник водоводног прикључка са величином и типом водомера одређује ЈКП, а у складу са техничким нормативима, важећом Одлуком о водоводу и Правилником ЈКП-а;
- Свака грађевинска парцела са изграђеним објектом мора имати засебан прикључак;
- Прикључење стамбених објеката врши се минималним пречником DN 25 mm;
- Индивидуални водомери, за мерење потрошње воде у породичним стамбеним објектима, пословним просторијама, гаражама, по правилу, постављају се у засебно изграђена склоништа ван објекта или унутар објекта, а у вишепородичним стамбеним објектима у заједничким просторијама, у специјално изграђеним касетама за смештај водомера;
- Код стамбено-пословних објеката обавезно је раздвајање инсталација са монтажом засебних водомера за стамбени и за пословни део објекта;
- Код изградње нових зграда вишепородичног (колективног) становања потребно је обезбедити да свака стамбена и пословна јединица има засебан водомер, који се мора поставити у заједничке просторије уз монтажу заједничког водомера у шахту којим би се мерила кумулативна потрошња воде;
- Индивидуални водомер са арматуром у вишепородичном стамбеном објекту, по правилу, мора бити смештен у касети - ормарићу, који је причвршћен за зид, сачињен од метала или другог погодног материјала, а лоциран у заједничким просторијама;
- Склониште у које је смештен индивидуални водомер, а налази се ван објекта на парцели корисника, мора се изградити од цигле или бетона, мин. димензија 100cm x120cm x150cm;

- Код надградње и реконструкције зграда колективног становања водоснабдевање нових стамбених јединица врши се преко заједничког постојећег водомера, уз израду нових унутрашњих инсталација, тако да се омогући постављање водомера за сваку нову стамбену јединицу, приликом реконструкције комплет унутрашњих инсталација објекта;
- Код изградње пословних објеката површине преко 150 m² код којих је потребна изградња само унутрашње хидрантске мреже (према важећем правилнику и условима противпожарне полиције) израђује се прикључак пречника DN 63 mm, са монтажом водомера DN 50 mm;
- Код изградње пословних објеката код којих је неопходна спољашња хидрантска мрежа врши се прикључење објеката пречником макс. DN 110 mm, са монтажом водомера DN 100 mm.
- Прикључак на фекалну канализацију врши искључиво ЈКП "6. октобар", Кикинда;
- Прикључак на фекалну канализацију почиње од споја са мрежом, а завршава се у ревизионом шахту;
- Прикључење објекта на фекалну канализацију врши се на основу одобрења за прикључење, које издаје Градска управа за урбанизам и стамбено комуналне послове;
- Пречник канализационог прикључка одређује ЈКП, а у складу са типом објекта, техничким нормативима, важећом Одлуком о водоводу и Правилником ЈКП-а;
- Свака грађевинска парцела са изграђеним објектом мора се прикључити на канализациону мрежу, ако је она изграђена;
- Прикључење стамбених објеката врши се минималним пречником DN 160 mm;
- Ревизионо окно лоцира се на 1,0 m од регулационе линије парцеле, а мора се изградити од цигле или бетона са постављањем ливено-гвозденог поклопца у нивоу коте терена;
- Одвођење отпадних вода врши се прикључком објекта на канализациону мрежу или, до изградње исте, путем септичких јама;
- Септичка јама мора бити изграђена од водонепропусног материјала и одржавана тако да се отпадне воде не изливају око ње, а посебно не на земљиште суседних објеката или на јавне површине;
- Није дозвољена изградња септичких јама на јавним површинама;
- Након прикључења на фекалну канализацију обавезно је испразнити, дезинфиковати и затворити септичку јаму уз обавештење комуналној инспекцији;

3.7.2.3. Правила за изградњу мреже и објеката електроенергетске инфраструктуре

- Трафостанице градити као монтажну бетонске, зидане или у склопу објеката за 20/0,4 напонски пренос.
- Минимална удаљеност трафостанице од осталих објеката мора бити 3,0m.
- Електроенергетску мрежу у комплексу, средњенапонску и нисконапонску у потпуности каблирати.
- При изградњи подземне електроенергетске мреже у комплексу важе исти услови као и услови за изградњу подземне електроенергетске на јавном земљишту.
- Прикључење објеката на електроенергетску мрежу извести подземним кабловима по условима надлежног предузећа.

Производни енергетски објекти:

- Могу се градити садржаји у функцији енергетског производног објекта: производни објекат који производи енергију (топлотну, електричну) и др., соларни колектори, трансформаторско и разводно постројење, пословни објекат, средњенапонски и нисконапонски подземни водови;
- Комплекс мора бити опремљен неопходном саобраћајном, водопривредном, енергетском и електронском комуникационом инфраструктуром;
- Соларни панели се могу постављати на објекте, стубове или на тло преко носача;
- Електроенергетску мрежу и осталу неопходну инфраструктуру у функцији производног енергетског објекта каблирати.

3.7.2.4. Правила за изградњу мреже и објекта гасоводне инфраструктуре

Гасоводна инфраструктура

Гасни прикључак је део дистрибутивног гасовода који спаја уличну мрежу са унутрашњом гасном инсталацијом.

При полагању гасног прикључка нарочито поштовати следеће одредбе прописа:

- цевовод се полаже на дубину укопавања од min 0,8 m,
- најмање растојање цевовода од свих укопаних инсталација мора бити 0,2 m,
- траса цевовода се води најкраћим путем и мора остати трајно приступачна,
- положај и дубина укопавања гасног прикључка снимају се геодетски,
- гасни прикључак не полаже се у складишта запаљивих и експлозивних материја,
- гасни прикључак завршава се на приступачном месту главним запорним цевним затварачем, који може да се угради непосредно по уласку у објект или ван њега (у прикључном ормарићу или у зидном ормарићу),
- мерно-регулациони сет не сме се постављати унутар објекта, на места где нема природне вентилације, мора бити удаљен од електричног ормарића минимално 1 m, као и од отвора на објекту (прозора, врата) минимално 1 m, мерено по хоризонтали.

При пројектовању и изградњи гасне котларнице придржавати се Правилника о техничким нормативима за пројектовање, грађење, погон и одржавање гасних котларница ("Службени лист СФРЈ", бр. 10/90).

- Вентилацију котларнице извести природним путем, преко доводне вентилационе решетке у спољашњим вратима, и одводне вентилационе решетке, која се уграђује на наспрамном зиду котларнице (при врху зида).
- Одвод продуката сагоревања се врши преко димњака са димњачком цеви. Не постоји опасност од прескока пламена.
- Код улазних врата котларнице предвидети тастер за нужно искључење комплетне електро инсталације у котларнице.
- Изградити АБ постоље за катао.

Комплекс МРС

Услови за изградњу комплекса МРС издаваће се на основу овог Плана и важећих превилника који ову област уређују.

Ако се укаже потреба у насељу за ширењем постојећег комплекса, потреба за образовањем новог комплекса, услови за изградњу и уређење би се стекли по предходно урађеном плану детаљне регулације, а на основу важећих закона и прописа који ову област регулишу.

Минимална удаљеност мернорегулационих станица МРС и регулационо одоризаторских станица РоС у објектима од чврстог материјала од стамбених, пословних и фабр.зграда, радионица и склад.запаљивих материјала износи 15m. Минимална удаљеност мрнорегулационих станица МРС у објектима од чврстог материјала од трафо станице износи 30m.

Мернорегулационе станице (МРС) се по правилу смештају у засебне објекте или металне ормане на посебним темељима. Растојања од других објеката су:

	Улазни притисак од 7	Улазни притисак од 7 до 13
до зграда и других објеката	10 m	15 m
до пута (од ивица)	5 m	8 m
до надземних електричних водова	1,5 висина	
Државни путеви I реда	20 m	
Државни путеви II реда и општински путеви	10 m	
Водотоци	5 m	
шеталишта и паркиралишта	10 m	
Остали грађ. објекти	10 m	

Простор на коме се подиже МРС мора бити ограђен мрежом или неком другом врстом оградe. Удаљеност оградe од спољних зидова МРС мора бити 3 m. Ограда мора бити висока најмање 2 m.

Гасоводи средњег притиска

Минимална дубина укопавања гасовода средњег притиска:

- у зеленим површинама и тротоарима је 0,8 m. Изузетно дубина укопавања може бити минимално 0,6 m, али на деоницама краћим од 50 m и на местима где нема опасности од великих оптерећења
- при уздужном вођењу гасовода у коловозу је 1,3 m
- при укрштању са улицама је 1,3 m
- на обрадивим површинама је 1,0 m

Када се гасовод средњег притиска води паралелно са путевима нижег или вишег реда, његово растојање од спољне ивице одводног канала, ножице усека или насипа мора бити минимално 0,5 m.

Удаљеност укопаног гасовода од стубова електричне расвете, ваздушне нисконапонске и ПТТ мреже, мора бити толико да не угрожава стабилност стуба, али не мање од 0,5 m слободног размака односно, у складу са условима надлежног предузећа за инфраструктуру.

Минимално дозвољено растојање гасовода средњег притиска од ближе ивице темеља објекта је:

- 1,0 m за гасоводе притиска од 2-4 bar
- 3,0 m за гасоводе притиска од 7-13 bar

Дата растојања могу бити и мања, али не мања од 0,5 m за гасоводе од 2-4 bar и 1,0 m за гасоводе од 7-13 bar, ако се гасовод полаже у заштитну цев и ако се тиме не нарушава стабилност објекта.

Минимално дозвољено растојање при укрштању и паралелном вођењу гасовода са другим подземним инсталацијама је:

	Паралелно вођење (m)	Укрштање (m)
гасовод	0,5	0,3
водовод	0,5	0,3
вреловод или топловод	0,7	0,3
канализација од бет. цеви	0,7	0,3
ПТТ инсталације	0,6	0,3
ТВ и комуникациони каблови	0,5	0,3
висконапонски водови	0,5	0,5
нисконапонски водови	0,5	0,3
Вишегодишње дрвенасто растиње	1,0	НЕ
шахтови	0,3	НЕ

При укрштању гасовода са путевима и улицама крајеви заштитне цеви морају бити ван подручја или зоне објекта минимално 1,0 m са сваке стране. Крајеви заштитне цеви морају бити херметички затворени. Заштитне цеви краће од 20 m морају имати једну одзрачну цев DN 50, а цеви дуже од 20 m две одзрачне цеви DN 50, постављене на крајевима заштитне цеви. Одзрачне цеви се изводе на површини земље у виду надземне луле висине 2 m. Називна величина заштитне цеви мора бити таква да је размак између спољашње ивице заштитне цеви најмање 50 mm. Дебљина зида се одређује прорачуном.

Приликом укрштања гасовода са саобраћајницама, водотоцима и каналима, гасовод се по правилу води под правим углом. Уколико то није могуће, угао између осе препреке и осе гасовода може бити од 60° до 90°.

Бушотине

- удаљеност од бушотине од заштитног појаса далековода опште намене, јавних објеката и стамбених зграда износи најмање две висине торња бушотине,
- од ивице појаса путева првог и другог реда, удаљеност осе бушотине мора износити најмање 30 m, а од других јавних саобраћајница, шумских и пољских путева најмање 15 m,
- објекти за експлоатацију нафте, земних гасова и слојне воде не смеју бити удаљени мање од 30 m од ивице јавних објеката и стамбених зграда и 10 m од ивице појаса јавних саобраћајница и заштитног појаса далековода и телефонских линија,
- удаљеност осе бушотине од шума, одређује се зависно од поднебља, подручја, конфигурације терена и врста шуме.

3.7.2.5. Правила за изградњу мреже и објеката електронске комуникационе инфраструктуре

Подземну електронску комуникациону мрежу градити по условима грађења подземне електронске комуникационе мреже на јавним површинама.

Прикључење корисника на електронску комуникациону мрежу извести подземним прикључком по условима надлежног предузећа.

УсловизаизградњубежичнеЕКмреже(РР)иприпадајућихобјеката

- Објекти за смештај електронских комуникационих уређаја фиксне, мобилне комуникационе мреже и опреме за РТВ и КДС, мобилних централа, базних радио станица, радио релејних станица, као и антене и антенски носачи могу се поставити у оквиру објекта, на слободном простору, у зонама привредне делатности, у објекту у оквиру појединачних корисника или у оквиру комплекса појединачних корисника;
- Слободностојеће антенске стубове, као носаче антена по могућности градити у радним зонама и на периферији насеља;
- Слободностојећи антенски стубови, као носачи антена, не могу се градити у комплексима школа, вртића, домова здравља, старачких домова и слично;
- У централним деловима насеља као носаче антена користити постојеће антенске стубове;
- Објекат за смештај електронске комуникационе и РТВ опреме може бити зидани или монтажни;
- Напајање електричном енергијом вршиће се из нисконапонске мреже 0,4 kV;
- До комплекса за смештај мобилне комуникационе опреме и антенских стубова са антенама обезбедити приступни пут мин. ширине 3,0 m до најближе јавне саобраћајнице;
- Мин. површина за изградњу РБС треба да буде 10,0 x 10,0 m.
- За потребе садржаја изградиће се армирано-бетонски стуб као носач антена.
- Обезбедити колско-пешачки прилаз објекту мин. ширине 3,0 m са сервисне саобраћајнице.
- Површину за изградњу РБС оградити оградом мин. висине 2,0 m.
- Слободне површине комплекса озеленити.

3.7.2.6. Правила за озелењавање

Да би озелењавање насеља дало очекиване резултате у будућности нужно је:

- Поштовати просторне диспозиције разних категорија зеленила дефинисаних овим Планом;
- Поштовати проценат заступљености разних категорија зеленила у зонама и целинама основних намена у насељу;
- За делове насеља у којима је предвиђена даља урбанистичка разрада применити опште поставке дате овим Планом;

- У деловима насеља који се даље не разрађују урбанистичком документацијом, озелењавање ће се спроводити према условима издатим у складу са овим Планом и осталом техничком документацијом у складу са Законом. За озелењавање је неопходна геодетска подлога са снимљеном хоризонталном и вертикалном представом терена и комплетном инфраструктуром. Озелењавање ускладити са подземном и надземном инфраструктуром и техничким нормативима за пројектовање зелених површина. Дрвеће садити на минималној удаљености од:
 - водовода 1,5 m
 - канализације 1,5 m
 - електрокабла 2,0 m
 - тт и кабловске мреже 1,5 m
 - гасовода 1,5 m
- Однос лишћара и четинара треба да буде 5:1, а саднице I класе минимум 4-5 година старости.

При формирању заштитног и линијског зеленила уз саобраћајнице руководити се, одредбама Закона о јавним путевима ("Службени гласник РС", бр. 101/05 и 123/07), а уз водотоке Закона о водама ("Службени гласник РС", број 30/10) и Закон о водама ("Службени гласник РС", бр. 46/91, 53/93, 53/93-др.закон, 67/93- др. закон, 48/94- др. закон, 54/96, 101/05-др. закон, одредбе чл. 81. до 96.).

3.8. ЕТАПЕ ЗА РЕАЛИЗАЦИЈУ ПЛАНА

Доношењем овог Плана **престаје да важи** Урбанистички план месне заједнице Башаид ("Службени лист општине Кикинда", број 6/85 и 8/85) и Одлука о одређивању делова Урбанистичког плана Месне заједнице Башаид који нису у супротности са одредбама Закона о планирању и изградњи ("Службени лист општине Кикинда", бр. 14/03).

Након усвајања Плана генералне регулације за насеље Башаид од стране СО Кикинда, а на начин и по поступку предвиђеном Законом, предузимају се следеће радње:

- Израда Плана детаљне регулације,
- Израда Урбанистичких пројеката за прописане целине,
- Разграничење планираног градског грађевинског земљишта за јавне намене,
- Израда Пројеката за парцелацију, препарцелацију,
- Издавање Извода из Планова детаљне регулације,
- Израда пројектно - техничке документације за објекте инфраструктуре и остале објекте и зелене површине.

У оквиру реализације предметног Плана могућа је етапност изградње. Предметним Планом се предвиђа изградња нових саобраћајних и инфраструктурних коридора, изградња нових објеката и уређење и реконструкција постојећих.

За реализацију и изградњу садржаја предвиђених Планом неопходна су знатна финансијска средства, па се самим тим предвиђају следеће етапе:

- Прва етапа реализације је мреже фекалне канализације са пречистачем за отпадне воде.
- Друга етапа реализације су активности на изградњи радних садржаја у функцији пољопривредне производње и изградњи пропадајућих нових саобраћајних и инфраструктурних коридора.
- Трећа етапа реализације су активности на изградњи и реконструкцији саобраћајних, инфраструктурних коридора и зелених површина.
- Четврта етапа реализације су активности на проширењу и изградњи спортско-рекреативног комплекса.

5.

На основу члана 46. Закона о планирању и изградњи („Сл. гласник РС“, број 72/2009 и 81/2009-испр., 64/2010 – одлука УС, 24/2011, 121/2012, 42/2013-одлука УС, 50/2013-одлука УС, 98/2013-одлука УС, 132/2014 и 145/2014) и члана 31. тачка 4. Статута општине Кикинда („Службени лист општине Кикинда“, број 4/2006 - пречишћен текст, 2/2008, 19/2008, 26/2008, 7/2009, 18/2009, 7/2010 и 39/2012) Скупштина општине Кикинда на седници која је одржана дана 20.03.2015. године, донела је

О Д Л У К У

О ПРИСТУПАЊУ ИЗРАДИ ПЛАНА ДЕТАЉНЕ РЕГУЛАЦИЈЕ ЗА СОЛАРНУ ЕЛЕКТРАНУ У К.О. МОКРИН

Члан 1.

Приступа се изради Плана детаљне регулације за соларну електрану у к.о. Мокрин.

Члан 2.

Циљ доношења Одлуке о приступању изради Плана детаљне регулације из члана 1. ове Одлуке је стварање планског основа за уређење, инфраструктурно опремање, изградњу и коришћење предметне кат. парцеле за изградњу соларне електране снаге до 1 MW у к.о. Мокрин.

Члан 3.

Приликом израде Плана детаљне регулације треба узети у обзир да се предметни простор налази у ванграђевинском реону насеља Мокрин и намењен је осталом пољопривредном земљишту, као и следеће услове и смернице утврђене Просторним планом општине Кикинда („Службени лист општине Кикинда“, број 12/2013 и 16/2013):

- за изградњу соларних електрана ван грађевинског подручја, реализација ће се вршити на основу плана детаљне регулације, уз поштовање смерница прописаних планом вишег реда,
- да је лоциран изван насеља Мокрин, у ванграђевинском реону, ван заштићених зона утврђених Просторним планом општине Кикинда,
- да на простору обухвата Плана не постоје просторне целине од значаја за очување биолошке разноврсности: заштићена подручја, подручја планирана за заштиту, станишта врста од националног значаја и подручја од међународног значаја.

Члан 4.

Планом детаљне регулације (у даљем тексту: План) биће обухваћена катастарска парцела број 21361 к.о. Мокрин у целини.

Оријентациони обухват Плана износи приближно 4,7 ha.

Предметна катастарска парцела је оивичена са северне стране кат. парцелом број 21362, са источне стране кат. парцелом број 22832 (некатегорисани атарски пут), са јужне стране кат. парцелом број 21360/2 и са западне стране кат. парцелом број 22574 к.о. Мокрин (некатегоризован општински пут Мокрин – Иђош).

Тачне границе, обухват и бруто површина Плана биће утврђени кроз израду Плана.

Члан 5.

Рок за израду Плана је шест месеци од дана достављања овереног катастарско-топографског плана.

Члан 6.

Трошкове израде Плана сноси инвеститор Clean Economic Energy d.o.o. из Мокрина.

Члан 7.

Јавни увид у Нацрт плана одржаће се у Општинској управи општине Кикинда, Трг српских добровољаца број 12, по извршеној стручној контроли Нацрта плана.

Време излагања Плана на јавни увид и дан одржавања седнице Комисије за планове на којој ће бити разматране примедбе и сугестије изнете у току јавног увида, биће оглашени у дневном и локалном листу.

Средства за излагање Плана на јавни увид обезбедиће се из буџета општине Кикинда.

Члан 8.

Секретаријат за стамбено-комуналне послове, урбанизам и привреду општине Кикинда донео је Решење о неприступању изради стратешке процене утицаја Плана на заштиту животне средине, број: III-01-

501-18/2015 од дана 06.02.2015. године, на које је Покрајински секретаријат за урбанизам, градитељство и заштиту животне средине из Новог Сада дао позитивно Мишљење, број: 130-501-309/2015-05 од дана 02.02.2015. године.

Решење из става 1. овог члана саставни је део ове Одлуке и Одлуке о доношењу планског докумената.

Члан 9.

Ова Одлука ступа на снагу осмог дана од дана објављивања у „Службеном листу општине Кикинда“.



Република Србија
Аутономна Покрајина Војводина
ОПШТИНА КИКИНДА
СКУПШТИНА ОПШТИНЕ
Број: III-04-06-10/2015
Дана: 20.03.2015. године
К И К И Н Д А

ПРЕДСЕДНИЦА СО КИКИНДА
Александра Мајкић с.р.

6.

На основу члана 3, 4. и 13. Закона о комуналним делатностима („Службени гласник РС“, број 88/11) и члана 31. Статута општине Кикинда („Службени лист општине Кикинда“, број 4/06 – пречишћен текст, 2/08, 19/08, 26/08, 7/09, 18/09, 7/10 и 39/12), Скупштина општине Кикинда на седници одржаној 20.03.2015. године, донела је

О Д Л У К У
О ИЗМЕНИ И ДОПУНИ ОДЛУКЕ О ЈАВНОМ ВОДОВОДУ

Члан 1.

У Одлуци о јавном водоводу („Службени лист општине Кикинда“, број 3/2004), у свим члановима у којим се појављују речи: „Јавно комунално предузеће „6. октобар“, замењују се речима: „Јавно предузеће за комуналну инфраструктуру и услуге „Кикинда“, а речи: „ЈКП „6. октобар“ и „ЈКП“, замењују се речима: „ЈП Кикинда“.

Члан 2.

Иза члана 39. Одлуке уписују се нови чланови од 39.а до 39.ђ, који гласе:

„Члан 39.а

Елементи за образовање и обрачун цена услуга и накнада утврђују се ценовником .

Члан 39.б

Ценовником у складу са овом Одлуком утврђују се цене, начин обрачуна, рокови плаћања, камата за неблаговремено плаћање као и начин плаћања накнада и услуга.

Ценовник услуга објављује се у „Службеном листу општине Кикинда“ и на итернет порталу ЈП Кикинда.

Члан 39.в

Одлуку о ценама, доноси Надзорни одбор ЈП „Кикинда“ уз сагласност председника општине Кикинда.

Уз захтев за давање сагласности из става 1. овог члана, доставља се образложење које нарочито садржи разлоге за промену и детаљну структуру предложене цене.

Надлежни орган Општинске управе општине Кикинда објављује захтев за давање сагласности са образложењем на огласној табли у згради општине, као и у електронском облику путем интернета, најмање 15 дана пре доношења одлуке.

Члан 39.г

Тарифни елементи за обрачун услуга испоруке воде су утрошена количина воде у метрима кубним, начин мерења и категорија корисника.

Тарифни елементи за обрачун других услуга су трошкови ангажованог особља, средстава и материјала приликом вршења услуга.

Члан 39.д

Утрошена количина воде утврђује се и обрачунава се према:

- количини метара кубних утрошене воде измерен индивидуалним водомером,
- разлици између метара кубних утрошене воде измерене главним водомером и метара кубних утрошене воде измерене индивидуалним водомером,
- количини метара кубних утрошене воде измерених главним водомером, која се на кориснике који немају уграђен индивидуални водомер распоређује:
 - за категорију породично домаћинство –према броју чланова породичног домаћинства,
 - за категорију пословање – до уградње индивидуалног водомера, према процени на основу утрошка код исте врсте или сродне категорије корисника који имају уграђен индивидуални водомер.

Члан 39.ђ

Корисници се сврставају у следеће категорије:

1. власници индивидуалних стамбених објекта, власници станова, закупци станова на неодређено време у државној и друштвеној својини или закупци станова у социјалном становању (у даљем тексту: домаћинства)

2. установе чији је оснивач општина Кикинда,

3. остали корисници.

4. субвенционисани корисници из тачке 1, који као угрожени потрошачи, имају право на умањење месечне накнаде за четири метра кубна утрошене воде по члану породичног домаћинства, и то:

1. корисник новчане социјалне помоћи, који то право остварује у складу са Законом о социјалној заштити („Службени гласник РС”, број 24/11);

2. корисник као појединац или члан његове породице, уколико остварује:

2.1. најнижу пензију у складу са прописима о пензијском и инвалидском осигурању под условом да породица не остварује друге приходе,

2.2. старачка домаћинства без икаквих прихода која поседују до 0,5 хектара пољопривредног зељишта.

Члан 39. е

Седамдесет одсто трошкова финансирања субвенционисаних категорија корисника сноси ЈП Кикинда, а остатак општина Кикинда.

Начин надокнаде ЈП Кикинда трошкова субвенционисаних категорија корисника, које сноси општина Кикинда, уредиће се уговором.

Поступак, начин и услове за остварење права субвенционисаних категорија корисника прописаће Општинско веће општине Кикинда.

Члан 39.ф

Обавезују се власници пословног простора, који немају уграђен водомер, да у року од шест месеци од дана ступања на снагу ове Одлуке уграде индивидуалне водомере.“

Члан 3.

Ова Одлука ступа на снагу осмог дана од дана објављивању у „Службеном листу општине Кикинда“.

Члан 4.

Датум почетка примене ове Одлуке утврдиће Општинско веће општине Кикинде, посебним решењем.



Република Србија
Аутономна Покрајина Војводина
ОПШТИНА КИКИНДА
СКУПШТИНА ОПШТИНЕ
Број: Ш-04-06-10/2015
Дана: 20.03.2015. године
К И К И Н Д А

ПРЕДСЕДНИЦА СО КИКИНДА
Александра Мајкић с.р.

7.

На основу члана 3, 4. и 13. Закона о комуналним делатностима („ Службени гласник РС", број 88/11), и члана 31. Статута општине Кикинда („Службени лист општине Кикинда”, број 4/06 – пречишћен текст, 2/08, 19/08, 26/08, 7/09, 18/09, 7/10 и 39/12), Скупштина општине Кикинда на седници одржаној 20.03.2015. године, донела је

О Д Л У К У О ИЗМЕНИ И ДОПУНИ ОДЛУКЕ О КАНАЛИЗАЦИЈИ

Члан 1.

У Одлуци о канализацији („Службени лист општине Кикинда“, број 12/2002), у свим члановима у којим се појављују речи: „Јавно комунално предузеће „6. октобар“, замењују се речима: „Јавно предузеће за комуналну инфраструктуру и услуге „Кикинда“, а речи: „Комунално предузеће“, замењују се речима: „ЈП Кикинда“.

Члан 2.

Иза члана 24. уписују се нови чланови, од 24.а до 24.ф, који гласе:

„Члан 24.а

Елементи за образовање и обрачун цена услуга и накнада утврђују се ценовником.

Члан 24.б

Ценовником, у складу са овом Одлуком, утврђују се цене, начин обрачуна, рокови плаћања, камата за неблаговремено плаћање као и начин плаћања накнада и услуга.

Ценовник услуга објављује се у „Службеном листу општине Кикинда“ и на итернет порталу ЈП „Кикинда“.

Члан 24.в

Одлуку о ценама услуга, доноси Надзорни одбор ЈП „Кикинда“ уз сагласност председника општине Кикинда.

Уз захтев за давање сагласности из става 1. овог члана, доставља се образложење које нарочито садржи разлоге за промену и детаљну структуру предложене цене.

Надлежни орган Општинске управе општине Кикинда објављује захтев за давање сагласности са образложењем на огласној табли у згради општине, као и у електронском облику путем интернета, најмање 15 дана пре доношења одлуке.

Члан 24.г

Тарифни елементи за обрачун услуга су количина испуштених вода, квалитет испуштених вода, и категорија корисника.

Тарифни елементи за обрачун других услуга су трошкови ангажованог особља, средстава и материјала приликом вршења услуга.

Члан 24.д

Испуштена количина воде утврђује и обрачунава се према:

1. количини метара кубних утрошене воде измерен индивидуалним водомером,
2. разлици између метара кубних утрошене воде измерене главним водомером и метара кубних утрошене воде измерене индивидуалним водомером,
3. количини метара кубних утрошене воде измерених главним водомером, која се на кориснике који немају уграђен индивидуални водомер распоређује:
 - за категорију породично домаћинство – према броју чланова породичног домаћинства,
 - за категорију пословање – до уградње индивидуалног водомера, према процени на основу утрошка код исте врсте или сродне категорије корисника који имају уграђен индивидуални водомер.

Количина испуштене воде код корисника који имају сопствене бунаре и/или индустријске и прерађивачке капацитете у чији производ се уграђује вода, утврђује се и обрачунава се према читаном стању на уређају за мерење количине испуштене воде.

У случају неисправности уређаја за мерење количине испуштене воде, иста се утврђује према подацима о испуштеној количини у одговарајућем периоду исте или претходне године када је уређај за мерење био исправан.

Члан 24.ђ

Корисници се сврставају у следеће категорије:

1. власници индивидуалних стамбених објеката, власници станова, закупци станова на неодређено време у државној и друштвеној својини или закупци станова у социјалном становању (у даљем тексту: домаћинства)
2. установе чији је оснивач општина Кикинда,
3. остали корисници,
4. корисници који су уврштени у катастар загађивача.
5. субвенционисани корисници из тачке 1. овог члана, који као угрожени потрошачи, имају право на умањење месечне накнаде за четири метра кубна испуштене воде по члану породичног домаћинства, и то:
 - 5.1. корисник новчане социјалне помоћи, који то право остварује у складу са Законом о социјалној заштити („Службени гласник РС“, број 24/11);
 - 5.2. корисник као појединац или члан његове породице, уколико остварује:
 - 5.2.1. најнижу пензију у складу са прописима о пензијском и инвалидском осигурању под условом да породица не остварује друге приходе,
 - 5.2.2. старачка домаћинства без икаквих прихода која поседују до 0,5 хектара пољопривредног зељишта.

Члан 24.е

Седамдесет одсто трошкова финансирања субвенционисаних категорија корисника сноси ЈП „Кикинда“, а остатак општина Кикинда.

Начин надокнаде ЈП „Кикинда“ трошкова субвенционисаних категорија корисника, које сноси општина Кикинда, уредиће се уговором.

Поступак, начин и услове за остварење права субвенционисаних категорија корисника прописаће Општинско веће општине Кикинда.

Члан 24.ф

Корисници чија се количина испуштених вода не обрачунава према утрошеној количини воде за пиће, односно који имају сопствене бунаре дужни су да у року од 3 месеца уграде или оспособе уређај за мерење количине испуштене воде.

Уградња или оспособљавање уређаја за мерење количине испуштене воде из става 1. овог члана врши се према условима ЈП Кикинда.“

Члан 3.

Члан 26. брише се.

Члан 4.

У члану 35. речи: „Извршни одбор Скупштине општине“, замењују се речима: „Општинско веће општине Кикинда“.

Члан 5.

Ова Одлука ступа на снагу осмог дана од дана објављивања у „Службеном листу општине Кикинда“.

Члан 6.

Датум почетка примене ове Одлуке утврдиће Општинско веће општине Кикинде, посебним решењем.



Република Србија
Аутономна Покрајина Војводина
ОПШТИНА КИКИНДА
СКУПШТИНА ОПШТИНЕ
Број: III-04-06-10/2015
Дана: 20.03.2015. године
К И К И Н Д А

ПРЕДСЕДНИЦА СО КИКИНДА
Александра Мајкић, с.р.

8.

На основу члана 27. став 9. Закона о јавној својини („Сл.гласник РС“, број 72/2011 и 88/2013 и 105/2014), члана 31. тачка 30. и члана 94. став 1. Статута општине Кикинда („Сл.лист општине Кикинда“, број 4/2006 – пречишћен текст, број 2/2008, 19/2008, 26/2008, 7/2009, 18/2009, 7/2010 и 39/2012), Скупштина Општине Кикинда, на седници одржаној дана 20.03.2015. године, донела је

О Д Л У К У**О ДАВАЊУ НА КОРИШЋЕЊЕ И УПРАВЉАЊЕ КОМУНАЛНЕ МРЕЖЕ ЈАВНОМ ПРЕДУЗЕЋУ ЗА КОМУНАЛНУ ИНФРАСТРУКТУРУ И УСЛУГЕ „КИКИНДА“**

Члан 1.

Општина Кикинда као носилац права јавне својине даје на коришћење и управљање комуналну мрежу – водовод, фекалну и кишну канализацију са свим припадцима која се налази на територији општине Кикинда, Јавном предузећу за комуналну инфраструктуру и услуге „Кикинда“ из Кикинде, Трг српских добровољаца број 11.

Члан 2.

Јавно предузеће за комуналну инфраструктуру и услуге „Кикинда“ из Кикинде је дужно да користи комуналну мрежу из члана 1. ове Одлуке са свим припадцима, да је одржава, обнавља и унапређује у циљу обезбеђивања организованог и трајног обављања комуналне делатности производње и дистрибуције воде за пиће и пречишћавања и одвођења отпадних вода.

Члан 3.

Јавно комунално предузеће „6. октобар“ Кикинда је дужно да у року од осам (8) дана од дана ступања на снагу ове Одлуке преда Јавном предузећу за комуналну инфраструктуру и услуге „Кикинда“ из Кикинде на коришћење и управљање комуналну мрежу из члана 1. ове Одлуке укључујући и сву књиговодствену документацију према попису на дан 31.03.2015. године, техничку документацију као и све техничке податке којима располаже о комуналној мрежи из члана 1. ове Одлуке.

Члан 4.

Ова Одлука је основ за искњижење комуналне мреже – водовода, фекалне и кишне канализације са свим припадцима из биланса стања Јавног комуналног предузећа „6. октобар“ Кикинда и унос у биланс стања Јавног предузећа за комуналну инфраструктуру и услуге „Кикинда“ из Кикинде.

Члан 5.

Права и обавезе општине Кикинда као власника комуналне мреже и оснивача Јавног предузећа за комуналну инфраструктуру и услуге „Кикинда“ из Кикинде у погледу обезбеђивања организованог и

трајног обављања комуналне делатности производње и дистрибуције воде за пиће и пречишћавања и одвођења отпадних вода биће регулисани посебним уговором.

Члан 6.

Ова Одлука ступа на снагу осмог дана од дана објављивања у „Службеном листу општине Кикинда“.



Република Србија
Аутономна Покрајина Војводина
ОПШТИНА К И К И Н Д А

СКУПШТИНА ОПШТИНЕ

ПРЕДСЕДНИЦА СО КИКИНДА

Број: III-04-06-10/2015

Дана: 20.03. 2015. године

К И К И Н Д А

Александра Мајкић, с.р.

9.

На основу члана 28. Закона о јавним предузећима (Службени гласник Републике Србије“, број 119/12), члана 31. Статута општине Кикинда („Службени лист општине Кикинда“, број 4/06 - пречишћен текст, 2/08, 19/08, 26/08, 7/09, 18/09, 7/10 и 39/12), и члана 2. и 3. Одлуке о поступку и начину спровођења јавног конкурса за именовање директора јавних предузећа општине Кикинда („Службени лист општине Кикинда“, број 17/13), Скупштина општине Кикинда, на седници одржаној 20.03.2015. године, донела је:

О Д Л У К У
О СПРОВОЂЕЊУ ЈАВНОГ КОНКУРСА И УТВРЂИВАЊУ ТЕКСТА ОГЛАСА О ЈАВНОМ
КОНКУРСУ ЗА ИМЕНОВАЊЕ ДИРЕКТОРА ЈАВНОГ ПРЕДУЗЕЋА ЗА КОМУНАЛНУ
ИНФРАСТРУКТУРУ И УСЛУГЕ
„ КИКИНДА“

Члан 1.

Покреће се поступак за именовање директора Јавног предузећа за комуналну инфраструктуру и услуге „Кикинда“, Кикинда, Трг српских добровољаца 11, матични број 21071986, на период од 4 (четири) године.

Члан 2.

Утврђује се текст Огласа о јавном конкурс за именовање директора Јавног предузећа из члана 1. ове Одлуке и исти гласи:

„О Г Л А С
О ЈАВНОМ КОНКУРСУ ЗА ИМЕНОВАЊЕ ДИРЕКТОРА ЈАВНОГ ПРЕДУЗЕЋА ЗА КОМУНАЛНУ
ИНФРАСТРУКТУРУ И УСЛУГЕ
„ КИКИНДА“ КИКИНДА, НА ПЕРИОД ОД ЧЕТИРИ ГОДИНЕ

1. Расписује се Јавни конкурс за именовање директора Јавног предузећа за комуналну инфраструктуру и услуге „Кикинда“, Кикинда Трг српских добровољаца 11, матични број 21071989, на период од 4 (четири) године.

2. Директор заснива радни однос на одређено време према уговору о раду који са директором, на начин утврђен Статутом Јавног предузећа, закључује Надзорни одбор Јавног предузећа.

3. Директор: представља и заступа Јавно предузеће; организује и руководи процесом рада; води пословање Јавног предузећа; одговара за законитост рада Јавног предузећа; предлаже годишњи програм пословања и предузима мере за његово спровођење; предлаже финансијске извештаје; извршава одлуке Надзорног одбора; врши друге послове одређене законом, Оснивачким актом и Статутом јавног предузећа.

Директор Јавног предузећа је јавни функционер у смислу закона којим се регулише област вршења јавних функција.

4. Место рада директора је у Кикинди у седишту Јавног предузећа.

5. Општи и посебни услови за именовање директора су:

- да је пунолетан и пословно способан;
- да је држављанин Републике Србије;
- да има високо образовање стечено на основним студијама у трајању од најмање четири године;
- да је економске, правне, техничке струке или организације рада и управљања;
- да има најмање 7 (седам) година радног искуства;
- да поседује потребна знања и стручне способности;
- да није члан органа политичке странке, односно да му је одређено мировање у вршењу функције у органу политичке странке;
- да није осуђиван на условну или безусловну казну за кривично дело против привреде, правног саобраћаја и службене дужности;
- да кандидату није изречена мера безбедности забране делатности која је претежна делатност јавног предузећа;

6. Рок за подношење пријава на јавни конкурс је петнаест (15) дана од дана објављивања јавног конкурса у "Службеном гласнику Републике Србије".

7. Пријаве на конкурс достављају се у затвореном омоту, лично на писарници Општинске управе општине Кикинда - у Услужном центру на адреси Трг српских добровољаца број 12 или препорученом поштом, на адресу Скупштина општине Кикинда, Конкурсна комисија за именовање директора Јавног предузећа за комуналну инфраструктуру и услуге „Кикинда“, Кикинда, са назнаком «Не отварај».

8. Пријава на јавни конкурс садржи: навод да се пријава подноси на јавни конкурс за именовање директора Јавног предузећа за комуналну инфраструктуру и услуге „Кикинда“, Кикинда; име, име једног родитеља и презиме кандидата; јединствени матични број грађана, место пребивалишта или боравишта, адреса стана или друга адреса коју кандидат одреди за достављање поште; датум подношења пријаве и својеручни потпис кандидата.

Кандидат је дужан да уз Пријаву поднесе:

- Извод из матичне књиге рођених (оригинал или оверена фотокопија);
- Уверење о држављанству Републике Србије (оригинал или оверена фотокопија);
- Доказ да има општу радну способност;
- Радну биографију са подацима о занимању и стеченом образовању, радном стажу и пословима које је вршио;
- Потврду послодаваца о радном стажу кандидата, пословима које је обављао и периоду у којем их је обављао или оверену фотокопију: радне књижице и решења о распоређивању, односно уговора и анаекса уговора о раду;
- Оверену фотокопију дипломе о стеченом образовању;
- Потврду или извод из казнене евиденције надлежне полицијске управе, према месту пребивалишта, да није осуђиван за кривично дело против привреде, правног саобраћаја и службене дужности;
- Потврду или уверење надлежног привредног суда да кандидату није изречена мера безбедности забране обављања делатности која је претежна делатност Јавног предузећа;
- Потврду или уверење надлежног прекршајног суда да кандидату није изречена мера безбедности забране обављања делатности која је претежна делатност Јавног предузећа;
- Изјаву да није члан органа политичке странке, односно потврда да му је одређено мировање у вршењу функције у органу политичке странке;

9. Неблаговремене, неразумљиве или непотпуне пријаве, Комисија за именовање одбаћиће закључком и неће узети у разматрање.

10. У изборном поступку Комисија за именовања врши проверу стручне оспособљености, знања и вештина кандидата путем оцењивања одговора на усмено постављена питања из области управљања и функционисања јавних предузећа као и обављања основне делатности предузећа. Уколико кандидати остваре исти број бодова Комисија ће извршити додатну проверу и оцењивање.

Комисија је дужна да кандидате 5 (пет) дана раније писаним путем обавести о дану, адреси, просторијама, времену и начину провере стручне оспособљености, знања и вештина кандидата.

11. Лице задужено за давање обавештења о Јавном конкурс за именовање директора је Иван Старчев, телефон 0230 410 194.“

Члан 3.

Надлежни орган Општинске управе општине Кикинда, Оглас о јавном конкурс дужан је да објави у „Службеном гласнику Републике Србије“ и дневном листу „Куир“, у року до осам дана од дана доношења ове Одлуке.

Наредног радног дана од дана објављивања у "Службеном гласнику Републике Србије", Оглас о јавном конкурс надлежни орган Општинске управе објавиће и на званичној интернет презентацији општине Кикинда, на страници Скупштине општине и у делу огласи, с тим што се мора навести када је оглас објављен у "Службеном гласнику РС".

Члан 4.

Поступак по расписаном конкурсy спровешће Комисија за именовања директора јавних предузећа, именована посебним решењем,

Комисија за именовања дужна је да листу за именовање са највише три најбоље рангирана кандидата, са бројчано исказаним и утврђеним резултатима и записником о изборном поступку, достави надлежном органу Општинске управе у року до 60 (шездесет) дана од дана објављивања Огласа о јавном конкурсy у „Службеном гласнику Републике Србије“.

Члан 5.

Одлука ступа на снагу наредног дана од дана објављивања у „Службеном листу општине Кикинда“.



Република Србија
Аутономна Покрајина Војводина
ОПШТИНА КИКИНДА
СКУПШТИНА ОПШТИНЕ
Број: III-04-06-10/2015
Дана: 20.03.2015. године
К И К И Н Д А

ПРЕДСЕДНИЦА СО КИКИНДА
Александра Мајкић, с.р.

10.

На основу члана 31. Став 1. Тачка 5. Статута општине Кикинда („Службени лист општине Кикинда“, број 4/06 – пречишћен текст, 2/08, 19/08, 26/08, 7/09, 18/09, 7/10 и 39/12), и чланова 49. И 50. Пословника о раду Скупштине општине Кикинда („Службени лист општине Кикинда“, број: 17/04, 23/04, 6/07, 2/09, 21/09, 20/12 и 19/14), Скупштина општине Кикинда, на седници одржаној дана 20.03.2015. године донела је следећу:

О Д Л У К У
О ОБРАЗОВАЊУ И ИМЕНОВАЊУ КОМИСИЈЕ ЗА ПРАЋЕЊЕ ИЗГРАДЊЕ ФАБРИКЕ ВОДЕ У
КИКИНДИ

Члан 1.

Образује се Комисија за праћење изградње фабрике воде у Кикинди (у даљем тексту: Комисија) као привремено радно тело Скупштине општине Кикинда.

Члан 2.

Задатак Комисије је да врши надзор над реализацијом пројекта изградње фабрике воде у Кикинди. Комисија има председника, заменика и 2 члана, који су сви именовани из реда одборника у СО Кикинда.

Секретарско-записничарске послове за потребе ове Комисије обавља организациона јединица Општинске управе надлежна за послове урбанизма и стамбено-комуналних делатности.

Члан 3.

У Комисију се именују:

1. Мирослав Грујић, председник
2. Др Милован Блажић, заменик председника
3. Магдолна Комарек, члан
4. Владимир Пудар, члан.

Комисија има кворум за одлучивање ако седници присуствују најмање 3 члана. Комисија одлучује двотрећинском већином гласова присутних чланова.

Члан 4.

Комисија има право увида у сву документацију везану за изградњу фабрике воде у Кикинди.

Чланови Комисије дужни су да у складу са чланом 9. став 1. тачка 5. Закона о доступности информација од јавног значаја, чувају тајност података који су проглашени за пословну или службену тајну, а до којих су дошли учешћем у раду ове Комисије.

Органи локалне самоуправе, као и органи јавних предузећа и установа, чији је оснивач СО Кикинда, дужни су да у најкраћем року Комисији доставе све тражене податаке у вези са изградњом фабрике воде у Кикинди. У случају кршења обавезе достављања података председник Комисије је дужан да о томе упозна Скупштину општине.

Захтев за достављање података, писаним путем, може да упuti председник, или било који члан Комисије. Тражени подаци се у писаној форми, поред тражиоцу, обавезно достављају и свим другим члановима Комисије.

Комисија може да буде упозната са траженим информацијама и подацима и усменим путем, на седници Комисије, од стране писаним путем позваног представника органа локалне самоуправе, односно органа јавних предузећа и установа, чији је оснивач општина Кикинда.

О евентуалним неправилностима које су уочене у поступку изградње фабрике воде у Кикинди, неизвршавању обавезе достављања података и неодржавања позиву Комисије за присуство седницама Комисије, председник Комисије дужан је да, без одлагања, обавести Скупштину општине.

Члан 5.

Мандат Комисије траје до завршетка изградње фабрике воде у Кикинди, односно до истека мандата Скупштине која је образовала Комисију.

Члан 6.

Право на накнаду чланова Комисије за присуствовање седницама уређује се одлукама СО Кикинда.

Члан 7.

Одлука ступа на снагу осмог дана од дана објављивања у „Службеном листу општине Кикинда“.



Република Србија
Аутономна Покрајина Војводина
ОПШТИНА КИКИНДА
СКУПШТИНА ОПШТИНЕ
Број: III-04-06-10/2015
Дана: 20.03.2015. године
К И К И Н Д А

ПРЕДСЕДНИЦА СО КИКИНДА
Александра Мајкић, с.р.

11.

На основу члана 97. став 8. Закона о планирању и изградњи („Службени гласник РС“, бр. 72/09, 81/09-испр., 64/10-одлука УС, 24/11, 121/12, 42/13-одлука УС, 50/13- одлука УС, 98/13-одлука УС, 132/14 и 145/14), члана 32. тачка 13. Закона о локалној самоуправи („Сл. гласник РС“, број 13/14), а у вези са чланом 31. Статута општине Кикинда („Службени лист општине Кикинда“, бр 4/06 – пречишћен текст, 2/08, 19/08, 26/08, 7/09, 18/09, 7/10 и 39/12), Скупштина општине Кикинда, на седници одржаној дана 20.03.2015. године, донела је

**ОДЛУКУ
О КРИТЕРИЈУМИМА И МЕРИЛИМА ЗА УТВРЂИВАЊЕ ДОПРИНОСА ЗА УРЕЂИВАЊЕ
ГРАЂЕВИНСКОГ ЗЕМЉИШТА**

1. ОПШТЕ ОДРЕДБЕ

Члан 1.

Овом Одлуком уређује се обавеза, мерила за утврђивање и умањење, начин обрачуна, поступак и начин плаћања доприноса за уређивање грађевинског земљишта на територији општине Кикинда (у

даљем тексту: допринос) и право на ослобађање и умањење у случају финансирања уређења и опремања неуређеног грађевинског земљишта од стране инвеститора.

Члан 2.

Допринос за уређивање грађевинског земљишта плаћа се општини Кикинда. Новчана средства од доприноса за уређење грађевинског емљишта користе се за уређивање (припремање и опремање) грађевинског земљишта, прибављање грађевинског земљишта у јавну својину и изградњу и одржавање објеката комуналне инфраструктуре.

Члан 3.

Допринос за уређење грађевинског земљишта обрачунава се и плаћа:

- код изградње и доградње објекта;
- код надзиђивања зграда, претварања заједничких просторија у станове и пословни простор и обрнуто;
- код сваке друге промене намене објекта или дела објекта уз или без извођења радова за коју је прописан већи износ доприноса;
- код легализације објекта као и делова објеката изграђених, реконструисаних односно дограђених без грађевинске дозволе односно одобрења за изградњу или објекта приликом чије изградње је одступљено од грађевинске дозволе односно одобрења за изградњу.

Члан 4.

Обвезник плаћања накнаде је инвеститор радова из члана 3. ове Одлуке или власник објекта као и делова објеката изграђених, реконструисаних односно дограђених без грађевинске дозволе односно одобрења за изградњу или објекта приликом чије изградње је одступљено од грађевинске дозволе односно одобрења за изградњу (у даљем тексту: обвезник).

2. МЕРИЛА ЗА УТВРЂИВАЊЕ И ПЛАЋАЊЕ ДОПРИНОСА

1.Мерила

Члан 5.

Допринос за уређивање грађевинског земљишта утврђује се на основу:

- просечне цене квадратног метра станова новоградње на територији општине Кикинда,
- укупне нето површине објекта који је предмет градње,
- коефицијента зоне и
- коефицијента намене објекта.

1.1. Површина објекта

Члан 6.

Површина објекта за који се утврђује допринос за уређивање грађевинског земљишта једнака је укупној нето површини објекта који је предмет градње изражен у метрима квадратним, а према СРПС У.С2.100: 2002.

Инвеститор који уклања постојећи објекат који је изграђен у складу са законом, у циљу изградње новог објекта на истој локацији, плаћа допринос за уређивање грађевинског земљишта само за разлику у броју квадрата нето површине између објекта који се гради и који се руши.

1.2. Просечна цена квадратног метра

Члан 7.

Просечна цена квадратног метра станова новоградње утврђује се према последњим објављеним подацима органа надлежног за послове статистике.

Ако за општину Кикинду нису објављени подаци о просечној цени квадратног метра станова новоградње, основица за утврђивању доприноса је износ просечних цена квадратног метра станова новоградње у свим јединицама локалне самоуправе истог степена развијености у складу са законом којим се уређује регионални развој, за које су ти подаци објављени.

1.3. Коефицијент зоне

Члан 8.

Допринос према нивоу опремљености зоне у којој се објекат гради утврђује се у зависности од опремљености зоне комуналном инфраструктуром (водоводном мрежом, тврдим коловозом, мрежом атмосферске канализације, канализације отпадних вода, тротоаром и јавном расветом) и исказује се коефицијентом опремљености.

Трошкове прикључења објекта на електродистрибутивну мрежу и објекте, ТТ мрежу и објекте, кабловски дистрибутивни систем, мрежу и објекте централног грејања и гасификације, не узимају се у обрачун доприноса нити су основ за умањење доприноса.

Члан 9.

За утврђивање доприноса за уређивање грађевинског земљишта одређују се следеће зоне и то:

- **Екстра зона обухвата** - Трг српских добровољаца (од броја 1 до 60);
- **Прва зона се налази унутар простора** оивиченог улицама (укључујући и наведене улице): Карађорђева од Браће Богарошки до Краља Петра I, Николе Пашића од Краља Петра I до Браће Лаковића, Хајдук Вељкова, Димитрије Туцовића до Брегалничке и Николе Француског до Моравске, Моравска од Николе Француског до Светосавске, Михајла Пупина од Светосавске до Милоша Остојина, Милоша Остојина од Михајла Пупина до Милоша Великог и Браће Богарошки од Милоша Великог до Карађорђевог;
- **Друга зона обухвата** улице у Кикинди, изван прве зоне;
- **Трећа зона обухвата** сеоска насеља: Банатска Топола, Банатско Велико Село, Башаид, Иђош, Мокрин, Наково, Нови Козарци, Руско Село и Сајан и
- **Четврта зона обухвата** ванграђевински реон.

За обрачунавање доприноса за уређивање грађевинског земљишта одређују се следећи коефицијенти зоне :

- **Екстра зона насеља Кикинда**, коефицијент зоне – **0,006**,
- **I зона насеља Кикинда**, коефицијент зоне – **0,005**,
- **II зона насеља Кикинда**, коефицијент зоне – **0,0045**,
- **III зона - сеоска насеља** , коефицијент зоне – **0,003**,
- **IV зона - грађевинско земљиште** ван грађевинског реона насеља - коефицијент зоне **0,0025**.

1.4. Намена објеката

Члан 10.

Намена објекта - простора за који се утврђује допринос за уређивање грађевинског земљишта може бити:

- **стамбена:** стамбени објекти, стамбени простор у стамбено-пословним објектима, помоћни објекти и пратећи гаражни простор у стамбеним објектима, као и припадајући део гаражног простора у стамбено-пословним објектима;

- **комерцијална:** пословни објекти, хотели, угоститељски објекти, трговински објекти-простори са пратећим простором, пословно-стамбени апартмани, бензинске пумпе без и са надстрешницом, атељеи, објекти-простори услужног занатства, мењачнице, канцеларије, кладионице, коцкарнице, видео клубови и сл. и остали и помоћни простори пословно-комерцијалног карактера у оквиру стамбено-пословних, привредно-производних и осталих објеката, помоћни објекти, складишта, стоваришта и магацини у оквиру комерцијалне намене, као и припадајући гаражни простор у овим објектима;

- **производна:** привредно-производни објекти, складишта, стоваришта и магацини у оквиру производне намене, наткривена производна постројења, као и објекти производног занатства, индустрије и грађевинарства, пољопривредни објекти, економски објекти и гаражни простор у овим објектима;

- **јавна:** објекти намењени за јавно коришћење, објекти јавне намене у **јавној својини по основу посебних закона** (линијски инфраструктурни објекти, објекти за потребе државних органа, органа територијалне аутономије и локалне самоуправе итд.) и остали **објекти јавне намене који нису у јавној својини** (болнице, домови здравља, домови за старе, објекти образовања, отворени и затворени спортски и рекреативни објекти, објекти културе, саобраћајни терминали, поште и други објекти)

пијаце, гараже као посебни објекти, објекти - простори традиционалних цркава и традиционалних верских заједница у смислу Закона о црквама и верским заједницама ("Службени гласник РС", број 36/06).

Објекти - простори који нису наведени у ставу 1. овог члана, уподобиће се најсличнијој наведеној намени.

Члан 11.

Допринос се не обрачунава:

- за објекте јавне намене у јавној својини,
- за објекте комуналне и друге инфраструктуре,
- за производне и складишне објекте,
- за подземне етаже објекта високоградње за гаражирање возила, подстанице, трафостанице, оставе, вешернице и сл. уколико се не користе за комерцијалне делатности,
- за отворена дечја игралишта, отворене спортске терене и атлетске стазе,
- код промене намене објекта или дела објекта уколико је за нову намену - прописан мањи износ доприноса,
- код објекта који се граде као мањи од објекта који се руши и
- за објекте социјалног становања код којих је инвеститор Република Србија, аутономна покрајина, или за објекте социјално угрожених лица чија се изградња финансира из донација
- за адаптацију, реконструкцију, санацију инвестиционо и текуће одржавање приликом чијег извођења се не повећава нето површина или запремина објекта.

Члан 12.

Коефицијенти намене објеката:

Комерцијална	1,5
Стамбена	1,0
Производна	0
Јавна - објекти који нису у јавној својини	1,2

Члан 13.

Допринос за уређивање грађевинског земљишта плаћа обвезник из члана 4. ове Одлуке.

Износ доприноса се утврђује решењем о издавању грађевинске дозволе.

Плаћање се врши на основу обрачуна доприноса који врши Секретаријат за локалну пореску администрацију Општинске управе (у даљем тексту: Локална пореска администрација).

Обавезни елементи обрачуна за плаћање су:

- подаци о инвеститору,
- локацијски услови,
- катастарска парцела и адреса на којој се гради објекат,
- укупна нето површина објекта који је предмет изградње,
- коефицијент зоне и коефицијент намене објекта,
- износ, начин и рокови плаћања доприноса,
- средства обезбеђења у случају плаћања на рате,
- прописани уплатни рачун са обавезним позивом на број.

Уколико инвеститор поднесе захтев за измену грађевинске дозволе и достави нови пројекат, односно сепарат за измену грађевинске дозволе, сачиниће се нови обрачун доприноса који ће бити саставни део измењеног решења о грађевинској дозволи.

3. УТВРЂИВАЊЕ И ПЛАЋАЊЕ ДОПРИНОСА ЗА УРЕЂЕЊЕ ГРАЂЕВИНСКОГ ЗЕМЉИШТА

1. Начин обрачуна

Члан 14.

Укупан износ доприноса обрачунава се тако што се просечна цена метра квадратног стамбеног простора множи са бројем квадратних метара нето површине објекта, коефицијентом за намену објекта и коефицијентом за опремљеност зоне према следећој формули: $D = \Pi_{\text{цм}} \times \Pi \times KН \times KЗ$, где је:

D – укупан износ доприноса након обрачуна,
 $\Pi_{\text{цм}}$ – просечна цена метра квадратног стамбеног простора,
 Π – нето површина објекта из члана 6. ове Одлуке,
KН – коефицијент за намену и
KЗ – коефицијент опремљености зоне.

Члан 15.

Допринос се обрачунава за сваки објекат појединачно.

Код објеката са вишенаменским садржајем допринос се обрачунава према квадратном метру нето површине за сваку намену у објекту, посебно.

Допринос се обрачунава и плаћа приликом промене намене објекта, односно дела објекта, из једне намене у другу намену за коју је прописан већи износ доприноса.

Инвеститор који уклања постојећи објекат који је изграђен у складу са законом, у циљу изградње новог објекта на истој грађевинској парцели, плаћа допринос за уређивање грађевинског земљишта за разлику у нето површини између објеката који планира да изгради и објекта који се уклања.

Уколико на грађевинској парцели постоји изграђени објекат који се руши за исти се доставља извод из земљишне књиге, односно извод из листа непокретности;

грађевинска или употребна дозвола или акт надлежне службе да је објекат грађен у периоду када за његову изградњу није било потребно издавање грађевинске дозволе. Уколико наведене исправе не садрже податке о површини објекта, иста се утврђује на основу акта надлежне службе, или техничке документације која је саставни део грађевинске дозволе, копије плана или увиђаја на лицу места од стране овлашћеног лица Општинске управе.

Члан 16.

Допринос за уређивање грађевинског земљишта не обухвата трошкове електродистрибутивне мреже и објеката, ГТ мреже и објеката кабловске дистрибутивне системе, мреже и објекте топлфикације, гасификације и друго.

Радови на изградњи инфраструктуре, који нису садржани у плану детаљне регулације, а налазе се у граници пројекта препарцелације и парцелације, односно комплекса инвеститора и изводе се у циљу повезивања објеката инвеститора са одговарајућим системом мреже инфраструктуре, изводе се у оквиру изградње објеката којима служе.

Трошкове из ст. 1. и 2. овог члана сноси инвеститор.

2. Умањење обрачунатог доприноса

Члан 17.

Укупно обрачунати допринос за уређивање грађевинског земљишта, за земљиште које је непотпуно опремљено комуналном инфраструктуром умањује се за одређени проценат, у складу са следећом табелом:

Кефицијент умањења:

Недостајућа комунална инфраструктура	Проценат умањења
Недостајући приступни пут	10
Недостајућа канализациона мрежа	10
Недостајућа водоводна мрежа	20
Недостајући тротоар	5
Недостајућа јавна расвета	5

Члан 18.

У случају из члана 17 ове Одлуке, обвезнику се обрачунава пун износ доприноса, ако најкасније до истека рока за завршетак радова на изградњи објекта за који инвеститор тражи грађевинску дозволу, Јавно предузеће за комуналну инфраструктуру и услуге „Кикинда“ (у даљем тексту: ЈП Кикинда) изгради инфраструктуру потребну за његово прикључење.

1.1. Инфраструктурно опремање

Члан 19.

Износ доприноса за уређивање грађевинског земљишта се умањује за трошкове инфраструктурног опремања грађевинског земљишта средствима инвеститора, на основу уговора закљученог у складу са чланом 92. Закона о планирању и изградњи, као и за вредност земљишта које инвеститор уступа општини Кикинда за изградњу инфраструктурних објеката, а на основу закљученог уговора са Јавним предузећем за комуналну инфраструктуру у услуге „Кикинда“.

Уколико су уложена средства већа од обрачунатог доприноса општина нема обавезу да инвеститору надоканди разлику нити на исплату или давање било какве погодности.

Лицу које учествује у заједничком припремању, односно опремању грађевинског земљишта износ доприноса за уређивање грађевинског земљишта може се умањити највише до износа умањења за недостајућу комуналну инфраструктуру утврђено чланом 17. ове Одлуке.

Члан 20.

Скупштина општине својим појединачним актом може предвидети додатне погодности за плаћање доприноса за објекте од посебног значаја за развој јединице локалне самоуправе.

1.2. Умањење у случају легализације

Члан 21.

За објекте изграђене, реконструисане или дограђене без грађевинске дозволе, односно употребне дозволе, допринос утврђен у складу са чланом 14. ове Одлуке умањује се за 50%, за највише 100 м² надземних етажа породичног стамбеног објекта и за највише 100 м² стана у стамбеној згради, без обзира на укупну површину породичног стамбеног објекта, односно стана у стамбеној згради.

Члан 22.

Право на умањење доприноса из члана 21. ове Одлуке може да оствари власник бесправно изграђеног породичног стамбеног објекта или стана у стамбеној згради, који је изградњом или куповином трајно решавао своје стамбено питање и ако он или чланови његовог породичног домаћинства немају другу непокретност за становање

Породичним домаћинством из става 1. овог члана чине лица која са власником објекта изграђеног без грађевинске дозволе, односно одобрења за изградњу живе у заједничком домаћинству (брачни друг или лице које са власником објекта живи у ванбрачној заједници, деца рођена у браку или ван брака,

усвојена или пасторчад и друга лица која је власник објекта или његов брачни друг дужан да по закону издржава а која са њим станују у истом стану, односно породичној стамбеној згради).

Члан 23.

Право на умањење из члана 21. ове Одлуке обвезник може да оствари само за један стан, односно породични стамбени објекат.

У поступку обрачуна допринос у објектима становања са више станова и пословних простора, уз накнаду за стан, односно пословни простор, обрачунава се и део доприноса за заједничке делове зграде, сразмерно површини стана, односно пословног простора.

Умањење доприноса из члана 21. ове Одлуке не односи се на припадајуће заједничке делове зграде из става 2. овог члана и помоћне објекте који су у поступку легализације.

Члан 24.

Допринос за уређење грађевинског земљишта не плаћа се у поступку легализације за објекте старије од 30 година.

Време изградње објекта доказује се уверењем РГЗ о снимању објеката, а у случају да објекат није сниман, налазом вештака грађевинске струке или другим веродостојним доказима.

4. ОБРАЧУН И НАЧИН ПЛАЋАЊА ДОПРИНОСА ЗА УРЕЂИВАЊЕ ГРАЂЕВИНСКОГ ЗЕМЉИШТА И СРЕДСТВА ОБЕЗБЕЂЕЊА

Члан 25.

Износ и начин плаћања доприноса за уређивање грађевинског земљишта и средство обезбеђења у случају плаћања на рате су саставни део решења о грађевинској дозволи и решења о одобрењу за извођење радова, а у случају легализације бесправно изграђених објеката саставни је део решења о грађевинској и употребној дозволи.

Решењем о грађевинској дозволи и решењем о одобрењу за извођење радова утврђује се обавеза инвеститора односно власника објекта да по завршетку радова плати допринос према коначном обрачуна.

Када надлежни орган по захтеву инвеститора изда грађевинску дозволу услед промена у току грађења, саставни део тог решења је нови обрачун доприноса.

Коначни обрачун доприноса је саставни део решења о употребној дозволи, односно посебног решења о коначном обрачуна за радове изведене на основу одобрења за извођење радова.

Члан 26.

Најкасније до подношења пријаве радова, инвеститор је дужан да изврши уплату доприноса за уређивање грађевинског земљишта у целости, односно ако плаћа на рате да уплати прву рату и достави средство обезбеђења плаћања.

Члан 27.

Инвеститор или власник из члана 4. ове Одлуке (у даљем тексту: обвезник) плаћа допринос једнократно или одложено у ратама.

Уколико се допринос плаћа једнократно умањује се за **50%**.

Плаћање се може одложити на рок **до 36 месеци** за правна лица и предузетнике, односно **до 48 месеци** за физичка лица.

У случају плаћања доприноса у ратама, прва рата износи **10%** од утврђеног доприноса и уплаћује се најкасније пре пријаве радова, односно пре издавања употребне дозволе за случај легализације. Остале месечне рате плаћају се **до 30 дана** у месецу.

Члан 28.

Плаћање доприноса у ратама врши се на захтев инвеститора или власника бесправно изграђеног објекта на основу изјаве која је саставни део захтева за издавање грађевинске дозволе или решења којим се одобрава извођење радова.

Решењем о издавању грађевинске дозволе или решењем којим се одобрава извођење радова из става 1. овог члана, у складу са овом Одлуком и прописима уређују се износ доприноса, попуст, рате, ревалоризација, рокови и начин плаћања, камата за случај неблагоприятног плаћања, подаци о средству обезбеђења и друга питања.

Члан 29.

Уз захтев за издавање потврде о пријави радова подноси се решење о грађевинској дозволи или решење о одобрењу за извођење радова и средство обезбеђења.

Као средство обезбеђења плаћања доприноса, инвеститор је дужан да достави:

- 1) неопозиву банкарску гаранцију, наплативу на први позив, без приговора која гласи на укупан износ недоспелих рата и која је издата на рок који мора бити дужи три месеца од дана доспећа последње рате, или
- 2) доказ о успостављању хипотеке на објекту који вреди најмање 30% више од укупног износа недоспелих рата, у корист јединице локалне самоуправе.

Инвеститор који гради објекат чија укупна бруто развијена грађевинска површина не прелази 200 м² и који не садржи више од две стамбене јединице није у обавези да поднесе средство обезбеђења у случају плаћања доприноса за уређивање грађевинског земљишта на рате.

Члан 30.

Контролу наплате, наплату, обрачун камате за случај неблагоприятног плаћања, обрачун ревалоризације, наплату инструмената обезбеђења и принудну наплату, у складу са решењем о грађевинској дозволи или решењем о одобрењу за извођење радова врши Секретаријат за локалну пореску администрацију.

У погледу начина утврђивања, обрачуна, рокова плаћања, наплате, камате, повраћаја, застарелости, принудне наплате, поступка по правним лековима и осталог што није прописано овом Одлуком, примењују се одредбе Закона о пореском поступку и пореској администрацији.

У свему осталом што није посебно регулисано овом Одлуком, примењују се одредбе Закона о планирању и изградњи и Закона о општем управном поступку.

Члан 31.

Усклађивање преосталог износа дуга код плаћања на рате врши се полугодишње, применом индекса потрошачких цена на мало према објављеним подацима Републичког завода за статистику.

Члан 32.

У случају неблагоприятног плаћања обрачунава се камата која је прописана Законом о пореском поступку и пореској администрацији.

Члан 33.

У току отплате на рате пре истека рока плаћања на рате обвезник може, у року од осам дана од дана извршеног обрачуна, једнократно исплати преостали износа доприноса уз попуст од 50%.

Исплата на начин из става 1. овог члана врши се на захтев корисника, а на основу посебног решења о обрачуну и начину исплате остатка дуга.

Плаћање по коначном обрачуну доприноса

Члан 34.

Коначни обрачун доприноса је саставни део решења о употребној дозволи, односно посебног решења у случају радова према решењу о одобрењу за извођење радова, односно употребне дозволе за објекте који се легализују.

Члан 35.

Разлику до пуног износа доприноса, услед увећане површине објекта или промене намене, инвеститор је дужан да уплати до издавања употребне дозволе.

У случају радова према решењу о одобрењу за извођење радова евентуалну разлику по основу увећане површине објекта или промене намене инвеститор је дужан да изврши у року од 15 дана од дана достављања решења из члана 33. ове Одлуке.

Коначан обрачун се врши уз примену ревалоризације из члана 31. ове Одлуке и камате за случај неблаговременог плаћања.

Члан 36.

Приговор на обрачун, коначни обрачун и решење Секретаријата за локалну пореску администрацију, улаже се Општинском већу општине Кикинда у року од 3 дана од дана достављања.

5. ПРИПРЕМАЊА И ОПРЕМАЊА ГРАЂЕВИНСКОГ ЗЕМЉИШТА СРЕДСТВИМА ФИЗИЧКИХ ИЛИ ПРАВНИХ ЛИЦА

Члан 37.

Грађевинско земљиште које није уређено у смислу ове Одлуке, а налази се у обухвату планског документа на основу кога се могу издати локацијски услови, односно грађевинска дозвола, може се припремити, односно опремити средствима физичких или правних лица.

Лице које гради објекат на неуређеном грађевинском земљишту подноси ЈП Кикинда предлог о финансирању припремања, односно опремања грађевинског земљишта.

Уз предлог о финансирању лице из става 2. овог члана доставља:

- локацијске услове,
- доказ о решеним имовинско правним односима за парцелу на којој намерава да гради објекат,
- копију плана,
- предлог динамике и рокова изградње објекта.

Члан 38.

ЈП Кикинда након разматрања предлога лица из члана 37. ове Одлуке, а на основу прибављене документације, припрема елаборат о припремању и опремању грађевинског земљишта са предлогом уговора о припремању, односно опремању грађевинског земљишта.

Елаборат из става 1. овог члана садржи:

- податке о локацији, односно зони у којој се планира опремање грађевинског земљишта,
- податке из планског документа и техничке услове за изградњу недостајуће инфраструктуре,
- податке из програма уређивања грађевинског земљишта,
- границу локације која се припрема, односно опрема са пописом катастарских парцела,
- динамику и рок изградње недостајуће инфраструктуре,
- обавезу ЈП Кикинда да обезбеди стручни надзор у току извођења радова,
- одређивање учешћа сваке уговорне стране у обезбеђивању, односно финансирању израде техничке документације и стручне контроле техничке документације, извођењу радова и избору

извођача радова, као и других трошкова у вези са опремањем грађевинског земљишта, укључујући висину и рокове обезбеђивања финансијских и других средстава,

- одређивање објеката који се граде и који ће прећи у јавну својину општине Кикинда,
- одређивање износа учешћа лица из члана 37. ове Одлуке у финансирању припремања, односно опремања грађевинског земљишта,
- средства обезбеђења испуњења обавеза уговорних страна.

На предлог Надзорног одбора ЈП Кикинда на елаборат из става 1. овог члана сагласност даје Општинско веће.

Члан 39.

На основу елабората из члана 38. ове Одлуке ЈП Кикинда и лице из члана 37. закључују уговор о заједничком припремању, односно опремању грађевинског земљишта.

Уговор из става 1. овог члана нарочито садржи:

- податке о локацији, односно зони у којој се планира опремања грађевинског земљишта;
- податке из планског документа и техничке услове за изградњу;
- податке из програма уређивања грађевинског земљишта;
- границу локације која се припрема, односно опрема са пописом катастарских парцела;
- динамику и рок изградње недостајуће инфраструктуре;
- обавезу ЈП Кикинда, као инвеститора, да обезбеди стручни надзор у току извођења радова;
- одређивање учешћа сваке уговорне стране у обезбеђивању, односно финансирању израде техничке документације и стручне контроле техничке документације, извођењу радова и избору извођача радова, као и других трошкова у вези са опремањем грађевинског земљишта, укључујући висину и рокове обезбеђивања финансијских и других средстава;
- одређивање објеката који се граде и који ће прећи у јавну својину општине Кикинда;
- средства обезбеђења за испуњење обавеза уговорних страна.

6. ПРЕЛАЗНЕ И ЗАВРШНЕ ОДРЕДБЕ

Члан 40.

Започети поступци утврђивања и плаћања доприноса до ступања на снагу ове Одлуке, наставиће се по одредбама Одлуке о критеријумима и мерилима за утврђивање накнаде за уређење грађевинског земљишта ("Службени лист општине Кикинда", бр. 17/2003), уколико су повољније за обвезника.

Контролу наплате и наплату и остале послове по закљученим уговорима према Одлуци из претходног става овог члана вршиће орган или организација утврђена решењем Општинског већа општине Кикинда.

Члан 41.

Даном ступања на снагу ове Одлуке престаје да важи Одлука о критеријумима и мерилима за утврђивање накнаде за уређење грађевинског земљишта („Службени лист општине Кикинда“, бр. 17/2003).

Члан 42.

Ова Одлука ступа на снагу осмог дана од дана објављивања у „Службеном листу општине Кикинда“.



Република Србија
Аутономна Покрајина Војводина
ОПШТИНА КИКИНДА
СКУПШТИНА ОПШТИНЕ
Број: III-04-06-10/2015
Дана: 20.03.2015. године
К И К И Н Д А

ПРЕДСЕДНИЦА СО КИКИНДА
Александра Мајкић, с.р.

12.

На основу члана 93. Закона о локалној самоуправи („Службени гласник РС“, број 13/14), члана 8. Одлуке о утврђивању и означавању назива улица, тргова и других насељених делова општине Кикинда („Службени лист општине Кикинда“, број 14/14) и члана 31. Статута општине Кикинда („Службени лист општине Кикинда“, број 4/06 – пречишћен текст, 2/08, 19/08, 26/08, 7/09, 18/09, 7/10 и 39/12), по прибављеној сагласности Покрајинског секретаријата за међурегионалну сарадњу и локалну самоуправу, број: 131-015-1/2014-2-16 од 22.01.2015. године, Скупштина општине Кикинда на седници одржаној дана 20.03.2015. године, донела је

О Д Л У К У О УТВРЂИВАЊУ НАЗИВА УЛИЦА, ТРГОВА И ДРУГИХ НАСЕЉЕНИХ ДЕЛОВА ОПШТИНЕ КИКИНДА

1) Опште одредбе

Члан 1.

Овом Одлуком утврђују се називи улица, тргова и других делова насељеног места, као и других насељених делова на територији општине Кикинда.

2) Посебне одредбе

1. Насељено место Кикинда

Члан 2.

1. У грађевинском рејону насељеног места Кикинда утврђују се следећи **називи**, и то:

- Трга :

1. Трг српских добровољаца

- улица:

1. Улица Албертова
2. Улица Алексе Дундића
3. Улица Алексе Радосавчева
4. Улица банатска
5. Улица барска
6. Улица башаидски друм
7. Улица бихаћка
8. Улица београдска
9. **Улица зрењанински пут**
10. Улица Милоша Великог
11. Улица Бошка Бухе
12. Улица браће Арсенов
13. Улица браће Суботички
14. Улица браће Богарошки
15. Улица браће Лаковић
16. Улица браће Опсеница
17. Улица браће Средојев
18. Улица браће Татић

19. Улица Бранка Радичевића
20. Улица Бранка Вујина
21. Улица Бранка Попића
22. Улица брегалничка
23. Улица Васа Стајића
24. Улица вашариште
25. Улица Вељка Петровића
26. Улица Веселина Кљајића
27. Улица велики бедем
28. Улица виногради
29. Улица Војина Зиројевића
30. Улица Војислава Илића
31. Улица водице
32. Улица војводе Мишића
33. Улица војводе Путника
34. Улица Вука Караџића
35. Улица Гаврила Принципа
36. Улица генерала Драпшина
37. Улица Данила Косића
38. Улица Димитрија Туцовића
39. Улица дистричка
40. Улица доња водоплавна
41. Улица Доситејева
42. Улица Драгољуба Удицког
43. Улица Драгутина Ристића
44. Улица Душана Васиљева
45. Улица Ђоке Радака
46. Улица Ђуре Даничића
47. Улица Ђуре Оличкова
48. Улица Ђуре Јакшића
49. Улица Жарка Гавранова
50. Улица Жарка Зрењанина
51. Улица жељезнички нови ред
52. Улица Живице Докића
53. Улица Живка Богдана
54. Улица др Зорана Ђинђића
55. Улица Ивана Горана Ковачића
56. Улица Ивана Јакшића
57. Улица Иве Андрића
58. Улица Ивана Милутиновића
59. Улица Иве Лоле Рибара
- 60. Улица иђошки пут**
61. Улица Јаше Томића
62. Улица језеро
63. Улица Јована Поповића
64. Улица Јована Јовановића Змаја
65. Улица Јованке Липованов – Даде
66. Улица Јосифа Маринковића
67. Улица Јосифа Панчића
68. Улица Југовићева
69. Улица Југовића сокаче
70. Улица Карађорђева
- 71. Улица карловачки друм**
72. Улица Кинђа
73. Улица Киш Михаља
74. Улица козарачка
75. Улица космајска
76. Улица косовска
77. Улица Косте Бочарца
78. Улица Косте Крнића
79. Улица краља Петра I
80. Улица кумановска
81. Улица крфска
82. Улица Лазе Костића

83. Улица Максима Горког
84. Улица мали бедем
85. Улица Марије Бурсаћ
86. Улица Масарикова
87. Улица Марка Краљевића
88. Улица Марка Миљанова
89. Улица Милана Ракића
90. Улица Милутина Бојића
91. Улица Милана Сивчева
92. Улица Милана Петровића
93. Улица Милоша Остојина
94. Улица милошевачки друм
- 95. Улица бечејски пут**
96. Улица Мирослава Антића
97. Улица Михајла Пупина
98. Улица Михаила Бона
99. Улица Младена Стојановића
100. Улица мокрински друм
101. Улица моравска
102. Улица Милоша Црњанског
103. Улица наковачки друм
104. Улица Немањина
105. Улица Николе Алексића
106. Улица Николе Пашића
107. Улица Николе Тесле
108. Улица Николе Француског
109. Улица Нићифора Брандића
110. Улица новосадска
111. Улица Његошева
112. Улица омладинска
113. Улица ослобођења
114. Улица партизанска
115. Улица Пере Сегединца
116. Улица Петефи Шандора
117. Улица Петра Кочића
118. Улица петровачка
119. Улица пионирска
120. Улица 1. маја
121. Улица призренска
- 122. Улица пут за пристаниште**
123. Улица Раде Трнића
124. Улица радничка
125. Улица Саве Ковачевића
126. Улица Саве Липованова
127. Улица Саве Текелије
128. Улица Светозара Милетића
129. Улица светосавска
130. Улица семлачка
131. Улица Синђелићево сокаче
132. Улица Слободанке Ациган
133. Улица Соње Маринковић
134. Улица србобранска
135. Улица стара кланица
- 136. Улица кванташка**
137. Улица Стевана Синђелића
138. Улица Стевана Сремца
139. Улица Стевана Лакаи – Гиге
140. Улица Стерије Поповића
141. Улица стрелиште
142. Улица сувачарска
143. Улица Сутјеска
144. Улица Теодора Илића Чешљара
145. Улица теремијски друм
146. Улица Тозе Марковића

147. Улица тополски пут
148. Улица 13.војвођанске бригаде
149. Улица Угљеше Терзина
150. Улица Уроша Предића
151. Улица Фејеш Кларе
152. Улица фрушкогорска
153. Улица хајдук Вељкова
154. Улица цара Душана
155. Улица церска
156. Улица чанадска
157. Улица шабачка
158. Улица 6. октобра
159. Улица шумица.

2. У ванграђевинском рејону катастарске општине Кикинда, за потребе утврђивања адреса и кућних бројева, утврђују се следећи називи улица које се простиру дуж путева: Улица пут за Башаид, Улица пут за Иђош, Улица пут за Наково, Улица пут за Банатску Тополу, Улица пут за Кинђу, Улица пут за Мокрин, Улица пут за Ново Милошево, Улица пут за Руско Село, Улица пут за Водице, Улица Термијски пут, Улица пут за Млаку.

3. У ванграђевинском рејону катастарске општине Кикинда, за потребе утврђивања адреса и кућних бројева, утврђују се следећи називи насељених делова у ванграђевинском реону: Салаш песак, и Станкићев салаш.

4. У ванграђевинском рејону катастарске општине Кикинда, за потребе утврђивања адреса и кућних бројева, утврђују се следећи називи салаша: Салаши потес Брешће, Салаши потес Ливаде, Салаши потес Олуш, Салаши потес Кукурузиште, Салаши потес Трње, Салаши потес Мали рит, Салаши потес Црвенка, Салаши потес Ђомпарина бара, Салаши потес Дерић, Салаши потес Водице, Салаши потес Кинђа-Водица и Салаши потес Кинђа.

2. Насељено место Банатско Велико Село

Члан 3.

1. У грађевинском реону насељеног места Банатско Велико Село утврђују се следећи називи улица:

1. Улица босанска
2. Улица Николе Тесле
3. Улица Бранка Ћопића
4. Улица војвођанска
5. Улица Вука Караџића
6. Улица железничка
7. Улица Здравка Челара
8. Улица Иве Лоле Рибара
9. Улица крајишка
10. Улица Марка Јокића
11. Улица Марка Орешковића
12. Улица српских ратника
13. Улица Младена Стојановића
14. Улица Десанке Максимовић
15. Улица омладинска
16. Улица Пане Ђукића
17. Улица Петра Кочића
18. Улица петровачка
19. Улица Славка Родића
20. Улица Станка Опсенице
21. Улица Симе Шолаје
22. Улица Стојана Матића.

2. У ванграђевинском рејону катастарске општине Банатско Велико Село, за потребе утврђивања адреса и кућних бројева, утврђују се следећи називи улица које се простиру дуж путева: Улица пут за Кикинду, Улица пут за Наково и Улица пут за Нове Козарце.

3. У ванграђевинском рејону катастарске општине Банатско Велико Село, за потребе утврђивања адреса и кућних бројева, утврђују се следећи називи салаша: Салаши потес Водолав,

Салаши потес Циглана, Салаши потес Караула, Салаши потес Баште, Салаши потес Гај, Салаши потес Златни брег и Салаши потес Пашњак.

3. Насељено место Банатска Топола

Члан 4.

1. У грађевинском реону насељеног места Банатска Топола утврђују се следећи називи улица:

1. Улица башаидска
2. Улица београдска
3. Улица Николе Тесле
4. Улица кикиндска
5. Улица Вука Караџића
6. Улица нови ред
7. Улица ослободилачка
8. Улица Петефи Шандора.

2. У катастарској општини Банатска Топола, у грађевинском реону насеља Винцаид:

1. Улица винцаидска.

3. У ванграђевинском рејону катастарске општине Банатска Топола, за потребе утврђивања адреса и кућних бројева, утврђују се следећи називи улица које се простиру дуж путева: Улица пут за Кикинду, Улица пут за Руско село и Улица пут за Башаид.

4. У ванграђевинском рејону катастарске општине Банатска Топола, за потребе утврђивања адреса и кућних бројева, утврђују се следећи називи насељених делова: Салаш стари банат-1. управа, Салаш стари банат-2. управа, Салаш стари банат-3. управа, Салаш стари банат-6. управа и Салаш млекара.

5. У ванграђевинском рејону катастарске општине Банатска Топола, за потребе утврђивања адреса и кућних бројева утврђују се следећи називи салаша: Салаши потес Галад, Салаши потес Дубока бара, Салаши потес Банат, Салаши потес Велики рит, Салаши потес Шумарине дужи, Салаши потес Банатове дужи, Салаши потес Бачине дужи, Салаши потес Новоселско, Салаши потес Винцаид и Салаши потес Цибаја.

4. Насељено место Башаид

Члан 5.

1. У грађевинском реону насељеног места Башаид утврђују се следећи називи улица:

1. Улица Александра Саше Грујића
2. Улица Бранислава Нушића
3. Улица Бранка Радичевића
4. Улица светосавска
5. Улица Војице Кнежевића
6. Улица Ђуре Јакшића
7. Улица Живка Мишкељина
8. Улица Жарка Зрењанина
9. Улица Јована Јовановића Змаја
10. Улица Јована Поповића
11. Улица Јове Јуришина
12. Улица Војвођанска
13. Улица Милана Грујића
14. Улица Николе Тесле
15. Улица Петефи Шандора
16. Улица Раде Будурина
17. Улица Раше Лазаревића
18. Улица Раде Микалачког
19. Улица Светозара Марковића
20. Улица Светозара Милетића
21. Улица 4. октобра.

2. У ванграђевинском рејону катастарске општине Башаид, за потребе утврђивања адреса и кућних бројева, утврђују се следећи називи улица које се простиру дуж путева: Улица пут за Кикинду, Улица пут за Меленце, Улица торђански пут и Улица пут за Бечеј.

3. У катастарској општини **Башаид** у грађевинском рејону насеља **Бикач** утврђују се следећи називи улица:

- Улица Јована Поповића и
- Улица Петефи Шандора.

4. У **ванграђевинском рејону** катастарске општине **Башаид**, за потребе утврђивања адреса и кућних бројева, утврђују се следећи **називи салаша: Салаши потес Ливаде, Салаши потес Забашће, Салаши потес Греда, Салаши потес Излаз, Салаши потес Парлог, Салаши потес Буцак, Салаши потес Иљево, Салаши потес Мало иље, Салаши потес Бикач и Салаши потес Јасење.**

5. Насељено место Иђош

Члан 6.

1. У **грађевинском рејону** насељеног места **Иђош** утврђују се следећи називи улица :

1. Улица вашариште
2. Улица Вука Караџића
3. Улица Милене Геџић
4. Улица Јована Глигорина
5. Улица Доситејева
6. Улица Јована Ђурђулова
7. Улица Ђуре Јакшића
8. Улица Жарка Зрењанина
9. Улица Јове Јовановића Змаја
10. Улица Јована Поповића
11. Улица Јаше Томића
12. Улица јамурска
13. Улица светосавска
14. Улица Косте Кљајића
15. Улица Лазе Костића
16. Улица Миливоја Оморца
17. Улица Николе Француског
18. Улица партизанска
19. Улица Карађорђева
20. Улица Светозара Милетића
21. Улица Тозе Марковића
22. Улица хајдук Вељкова.

2. У **ванграђевинском рејону** катастарске општине **Иђош**, за потребе утврђивања адреса и кућних бројева, утврђују се следећи **називи улица које се простиру дуж путева: Улица пут за Кикинду, Улица пут за Сајан и Улица пут за Мокрин,**

3. У **ванграђевинском рејону** катастарске општине **Иђош**, за потребе утврђивања адреса и кућних бројева, утврђују се следећи **називи салаша: Салаши потес Шугавица, Салаши потес Кечкелер, Салаши потес Кендереш, Салаши потес Викумак, Салаши потес Берско гробље, Салаши потес Фазекаш, Салаши потес Старе ливаде, Салаши потес од Бочара, Салаши потес Селиште, Салаши потес Крстак, Салаши потес Лудош, Салаши потес Подумке и Салаши потес Ширина.**

5. Насељено место Мокрин

Члан 7.

1. У **грађевинском рејону** насељеног места **Мокрин** утврђују се следећи називи, и то:

- Трга:

1. Трг 9. јануар

- улица:

1. Улица Анђе Ранковић
2. Улица београдска
3. Улица Ђуре Јакшића
4. Улица Бранка Бачулова
5. Улица Бранка Радичевића
6. Улица браће Томић
7. Улица браће Деспотов
8. Улица Васе Стајића
9. Улица Арсенија III Чарнојевића
10. Улица Вука Караџића
11. Улица генерала Драпшина
12. Улица Димитрија Туцовића
13. Улица 2. октобра

14. Улица Ђуре Ђаковића
15. Улица Жарка Зрењанина
16. Улица Живице Кодранова
17. Улица железнички нови ред
18. Улица златна греда
19. Улица Јована Јовановића Змаја
20. Улица Иге Добросављева
21. Улица Ивана Милутиновића
22. Улица Иве Лоле Рибара
23. Улица Маркових
24. Улица Светог Саве
25. Улица Милана Кнежева
26. Улица Милана Маленчића
27. Улица Мирослава Антића
28. Улица Радничка
29. Улица Михајла Пупина
30. Улица Доситеја Обрадовића
31. Улица Нике Тешина
32. Улица Николе Тесле
33. Улица Некина бара
34. Улица нова
35. Улица обалска
36. Улица првوماјска
37. Улица Раде Трњића
38. Улица Раде Вујина
39. Улица Соње Маринковић
40. Улица Светозара Милетића
41. Улица Тозе Марковића
42. Улица Уроша Кузманова.

2. У ванграђевинском рејону катастарске општине **Мокрин**, за потребе утврђивања адреса и кућних бројева, утврђују се следећи **називи улица које се простиру дуж путева: Улица пут за Кикинду, Улица пут за Црну Бару и Улица пут за Иђош.**

3. У ванграђевинском рејону катастарске општине **Мокрин**, за потребе утврђивања адреса и кућних бројева, утврђују се следећи **називи салаша: Салаши потес Папир, Салаши потес Ритић, Салаши потес Песак, Салаши потес Просине, Салаши потес Водоплав, Салаши потес Водоплав-Ливаде, Салаши потес Лалина умка, Салаши потес Сентеш, Салаши потес Мокрин јарош, Салаши потес Радица торина, Салаши потес Перјаница и Салаши потес Мокрин.**

6. Насељено место Наково

Члан 8.

1. У грађевинском рејону насељеног места **Наково** утврђују се следећи **називи улица:**

1. Улица грмечка
2. Улица Здравка Челара
3. Улица Иве Лоле Рибара
4. Улица крајишка
5. Улица Марије Бурсаћ
6. Улица Марка Орешковића
7. Улица Марка Јокића
8. Главна улица
9. Улица Милоша Тице
10. Улица Миладина Зорића
11. Улица Младена Стојановића
12. Улица Радивоје Родића
13. Улица Славка Родића
14. Улица Симе Бајића
15. Улица Симе Шолаје
16. Улица слободе
17. Улица Слободана Принципа
18. Улица Стојана Матића
19. Улица Шошина.

2. У ванграђевинском рејону катастарске општине **Наково**, за потребе утврђивања кућних бројева, утврђују се следећи називи улица које се простиру дуж путева: **Улица пут за Кикинду и Улица пут за Банатско Велико Село.**

3. У ванграђевинском рејону катастарске општине **Наково**, за потребе утврђивања кућних бројева, утврђују се следећи називи салаша: **Салаши потес Наковачке ливаде, Салаши потес Теремије, Салаши потес Виноградиште, Салаши потес до пруге, Салаши потес Песак, Салаши потес Гај и Салаши потес чело пруге.**

7. Насељено место Нови Козарци

Члан 9.

1. У грађевинском рејону насељеног места **Нови Козарци** утврђују се следећи називи улица:

1. Улица београдска
2. Улица босанска
3. Улица војвођанска
4. Улица генерала Драпшина
5. Улица Бранка Топића
6. Улица Ђуре Јакшића
7. Улица Здравка Челара
8. Улица крајишка
9. Улица косовска
10. Улица Марка Рудића
11. Улица краља Петра I
12. Улица Милана Личине
13. Улица Младена Стојановића
14. Улица партизанска
15. Улица Петра Међаве
16. Улица Симе Шолаје
17. Улица Славка Родића
18. Улица Сутјеска
19. Улица Шошина
20. Улица салаш
21. Улица насеље Це - 1
22. Улица насеље Це – 2.

2. У ванграђевинском рејону катастарске општине **Нови Козарци**, за потребе утврђивања адреса и кућних бројева, утврђују се следећи називи улица које се простиру дуж путева: **Улица пут за Руско Село и Улица пут за Банатско Велико Село.**

3. У ванграђевинском рејону катастарске општине **Нови Козарци**, за потребе утврђивања адреса и кућних бројева, утврђују се следећи називи салаша: **Салаши потес Чарда, Салаши потес Иза циглане, Салаши потес Баште, Салаши потес Јадиковац, Салаши потес иза кудељаре, Салаши потес према граници, Салаши потес Траншеје, Салаши потес Шпиц, Салаши према Луцином салашу, Салаши према Руском Селу и Салаши потес Меленци.**

8. Насељено место Сајан

Члан 10.

1. У грађевинском рејону насељеног места **Сајан** утврђују се следећи називи улица:

1. Улица Ади Ендре
2. Улица Иве Андрића
3. Улица војвођанска
4. Улица генерала Драпшина
5. Улица Дожа Ђерђа
6. Улица Ђуре Ђаковића
7. Улица Егете Јожефа
8. Улица Иве Лоле Рибара
9. Улица ветрењача
10. Улица краљевића Марка
11. Улица Кошут Лајоша
12. Улица Сабоова
13. Улица велика
14. Улица Хуњади Јаноша

15. Улица Мора Кароља
16. Нова улица
17. Улица омладинска
18. Улица Петефи Шандора
19. Улица сутјеска
20. Улица ударничка
21. Улица ужичка
22. Улица Халаи Михаља

2. У ванграђевинском рејону катастарске општине **Сајан**, за потребе утврђивања адреса и кућних бројева, утврђују се следећи називи **улица које се простиру дуж путева: Улица пут за Иђош и Улица пут за Падеј.**

3. У ванграђевинском реону катастарске општине **Сајан**, за потребе утврђивања адреса и кућних бројева, утврђују се следећи називи **салаша: Салаши потес Рибњак, Салаши потес Кечкелер, Салаши потес Кендереш, Салаши потес Кермењак, Салаши потес Домбош, Салаши потес Јарош, Салаши потес Лудаш, Салаши потес Видић и Салаши потес Касало.**

9. Насељено место Руско Село

Члан 11.

1. У грађевинском реону насељеног места **Руско Село** утврђују се следећи називи **улица:**

1. Улица банатска
2. Улица браће Домазет
3. Улица братства и јединства
4. Улица браће Опсеница
5. Улица војводе Книћанина
6. Улица Дожа Ђерђа
7. Улица Ђуре Јакшића
8. Улица Жарка Зрењанина
9. Улица Иве Лоле Рибара
10. Улица кикиндска
11. Улица Киш Ференца
12. Улица солунских добровољаца
13. Улица Младена Стојановића
14. Улица Његошева
15. Улица Петефи Шандора
16. Улица Полита Десанчића
17. Улица Соње Маринковић
18. Улица Стевице Јовановића
19. Улица Фејеш Кларе.

2. У ванграђевинском рејону катастарске општине **Руско Село**, за потребе утврђивања адреса и кућних бројева, утврђују се следећи називи **улица које се простиру дуж путева: Улица пут за Банатску Тополу, Улица пут за Нове Козарце и Улица пут за Нову Црању**

3. У ванграђевинском рејону катастарске општине **Руско Село**, за потребе утврђивања адреса и кућних бројева, утврђују се следећи називи **салаша: Салаши потес Гелија, Салаши потес код гробља, Салаши потес Баште, Салаши потес чело баште, Салаши потес Пашњак, Салаши потес испред пашњака, Салаши потес Песак, Салаши колонистички пут - за салаше на потесима испод колонистичког пута и изнад колонистичког пута, Салаши потес Стара циглана, Салаши потес Окућнице и Салаши потес Велики рит.**

3. Прелазне и завршне одредбе

Члан 12.

Овлашћује се председник општине Кикинда да посебним решењем одреди почетне границе, правац и крајње границе пружања нових улица у насељу Кикинда.

Члан 13.

О спровођењу ове Одлуке стараће се орган Општинске управе општине Кикинда надлежан за комуналне послове.

Члан 14.

Средства за постављање табли са називима нових улица обезбедиће се финансијским планом надлежног јавног предузећа за 2015. годину.

Члан 15.

Извршене граматичке исправке у називима улица који су утврђени Одлуком о утврђивању назива улица и тргова у граду и насељеним местима на територији општине Кикинда („Службени лист општине Кикинда“, бој 8/93, 1/95, 6/95 и 15/10) не сматрају се изменом њиховог назива.

Члан 16.

Ступањем на снагу ове Одлуке престаје да важи Одлука о утврђивању назива улица и тргова у граду и насељеним местима на територији општине Кикинда („Службени лист општине Кикинда“, бој 8/93, 1/95, 6/95 и 15/10).

Члан 17.

Одлука ступа на снагу осмог дана од дана објављивања у „Службеном листу општине Кикинда“.



Република Србија
Аутономна Покрајина Војводина
ОПШТИНА КИКИНДА
СКУПШТИНА ОПШТИНЕ
Број: III-04-06-10/2015
Дана: 20.03.2015. године
К И К И Н Д А

ПРЕДСЕДНИЦА СО КИКИНДА
Александра Мајкић с.р.

13.

На основу чланова 20. и 32. Закона о локалној самоуправи („Службени гласник РС“, број 129/07), члана 20. Закона о заштити животне средине („Службени гласник РС“, број 135/04, 36/09, 36/09 – др. Закон, 72/09 – др. Закон и 43/11 – одлука УС) и члана 31. Статута општине Кикинда („Службени лист општине Кикинда“, број 4/06 – пречишћен текст, 2/08, 19/08 и 26/08, 7/09, 18/09, 7/10 и 39/12), Скупштина општине Кикинда на седници одржаној дана 20.03.2015. године, донела је

**ОДЛУКУ
О УРЕЂЕЊУ И ОДРЖАВАЊУ ЈАВНИХ ЗЕЛЕНИХ ПОВРШИНА**

І ОПШТЕ ОДРЕДБЕ

Члан 1.

Одлуком о уређењу и одржавању јавних зелених површина (у даљем тексту: „Одлука“) уређује се заштита, очување, унапређивање, коришћење, подизање, одржавање и обнова јавних зелених површина као јавних природних добара, као и услови, поступак и начин планирања, уређивања, коришћења и управљања јавним зеленим површинама и надзор над применом одредаба ове Одлуке.

Одредбе ове Одлуке не односе се на зелене површине у двориштима образовних установа; у кругу здравствених, социјалних и других организација; у кругу фабрика и других пословних објеката.

Одредбе ове Одлуке не примењују се на заштићена природна добра, шуме и шумско земљиште чија је заштита, уређење и коришћење регулисано посебним прописима.

Члан 2.

Одржавање јавних зелених површина на територији општине Кикинда обавља предузеће или предузетник коме Општина Кикинда повери наведене послове (у даљем тексту: „Овлашћено предузеће“).

Члан 3.

Одржавање јавних зелених површина је, у смислу ове Одлуке, уређење, текуће и инвестиционо одржавање и санација јавних зелених површина.

Уређење јавних зелених површина обухвата планирање, подизање, уређење и негу истих.

Текуће одржавање јавних зелених површина обухвата:

- 1) подизање и континуирано одржавање травнатих и цветних површина,
- 2) негу стабала у дрворедима и другим јавним површинама.
- 3) друге неопходне радње ради заштите дрвећа у складу са овом Одлуком.

Члан 4.

Јавне зелене површине су све зелене површине на територији општине на којима су извршене радње озелењавања, садња садница, подизање травњака, цветњака и другог зеленила.

Јавне зелене површине, у смислу ове Одлуке, јесу и земљишта која су у складу са важећим просторним планским документима намењена за подизање јавних зелених површина.

Члан 5.

Јавне зелене површине у смислу ове Одлуке су:

1. паркови,
2. скверови,
3. дрвореди у грађевинском реону,
4. зеленило дуж саобраћајница (травњаци, дрвореди, ветрозаштитни појасеви и други засади),
5. блоковско зеленило, зеленило поред и око стамбених зграда вишепородичног становања,
6. јавне зелене површине за рекреацију.

Члан 6.

Одржавање јавних зелених површине обавља се према годишњем програму одржавања јавних зелених површина (у даљем тексту: „Програм“).

Јавне зелене површине у улицама који нису обухваћени Програмом одржавају власници или корисници грађевинских објеката или грађевинских парцела испред којих се налазе.

Члан 7.

Комисија за контролу уређења јавних зелених површина у општини Кикинда (у даљем тексту: „Комисија“) даје сагласност на поднети Програм и доставља га Општинском већу општине Кикинда ради усвајања.

Члан 8.

Уређење и подизање јавних зелених површина врши се према пројектно-техничкој документацији, а према Плану озелењавања.

Члан 9.

Физичка лица, предузетници и правна лица могу испред својих објеката на јавној зеленој површини да саде, орезују, секу или ваде дрвеће само уз претходно прибављање сагласности од Општинске управе Кикинда, Секретаријата за заштиту животне средине, а у складу са Планом озелењавања.

Уз захтев за давање сагласности прилаже се доказ о праву власништва односно коришћења објекта.

Члан 10.

Дрвеће које је Програмом предвиђено за резивање, може резивати само Овлашћено предузеће, уз сагласност Секретаријата за заштиту животне средине.

Дрвеће које Програмом није предвиђено за резивање могу резивати физичка лица, предузетници или правна лица испред чијих објеката се дрвеће налази, уз сагласност Секретаријата за заштиту животне средине.

Члан 11.

Сеча или вађење дрвећа са јавних површина, може се вршити само на основу одобрења Секретаријата за заштиту животне средине.

Одобрење за сечу или вађење стабала, дозволиће се само због:

- 1) физиолошке старости стабла,
- 2) болести стабла,
- 3) одржавања осталог дрвећа (мере неге),
- 4) изградње објекта који угрожава станиште и развој дрвећа,

- 5) угрожавања туђег власништва или сигурности људи и не постоји ниједна друга могућност одбране од опасности,
- 6) припреме грађевинских радова, односно организације градилишта, ако буде утврђено да се предвиђеним обухватом грађевине не могу постићи захтевана растојања од дрвећа које је предмет очувања, односно када се не може извршити успешно пресађивање дрвећа,
- 7) јавног интереса изградње саобраћајница, инфраструктурних и других јавних објеката, ако превазилази интерес очувања дрвећа.

Ако сечу, односно вађење стабала са јавних зелених површина захтевају физичка лица, предузетници или правна лица, надлежни секретаријат, пре издавања одобрења може да тражи мишљење Комисије.

Ако је сеча, односно вађење стабала или другог растиња са јавних зелених површина неопходно због извођења грађевинских или других радова, инвеститор је дужан да, уз захтев за издавање одобрења, приложи одобрење за грађење, односно пријаву за извођење других радова и план озелењавања након извршених радова.

Члан 12.

Сеча или вађење стабала на јавним зеленим површинама према Програму врши Овлашћено предузеће.

Стабла која се уклањају по Програму припадају Општини.

Уколико се одобри сеча или вађење стабла која нису обухваћена Програмом, трошкове вађења сноси лице које поднесе захтев, са правом да дрвну масу задржи.

II ПРАВА И ОБАВЕЗЕ ИЗВОЂАЧА И КОРИСНИКА

Члан 13.

Овлашћено предузеће дужно је да и по усменом налогу или одобрењу Секретаријата изврши:

1. вађење стабала оштећених елементарном непогодом или саобраћајним удесом ако угрожавају живот људи, безбедност имовине, нормалан саобраћај, околна стабла;
2. орезивање делова стабала која су оболела, сува или оштећења, ако угрожавају живот људи, безбедност имовине, нормалан саобраћај, околна стабла.

Члан 14.

Овлашћено предузеће је дужно да по налогу Секретаријата за заштиту животне средине, а по прибављеном мишљењу саобраћајног инспектора, одржава постојеће засаде на висини од 0,5 m, рачунајући од нивоа коловоза, да уклони стабла или уклони гране постојећих стабала које ометају видљивост саобраћаја и прегледност на раскрсницама као и гране стабала које ометају видљивост саобраћаја и прегледност на раскрсницама као и гране стабала и растиња која заклањају семафоре и саобраћајне знакове, до минималне висине од 2,5 m, рачунајући од нивоа коловоза.

Дуж саобраћајница односно коловоза, забрањено је садити украсне биљке на растојању мањем од 1 m, а стабла на растојању мањем од 2,5 m од ивице коловоза.

Члан 15.

Овлашћено предузеће је дужно да:

- 1) одржавање (уређење, текуће и инвестиционо одржавање и санација) јавних зелених површина обавља према Програму,
- 2) без одлагања предузме све неопходне мере из своје надлежности ради отклањања опасности ако дрво или друго зеленило представља опасност по живот, здравље или имовину корисника јавне зелене површине на основу поднетих и евидентираних пријава,
- 3) јавне зелене површине доведе у исправно стање кад наступи промена или оштећење на јавној површини.

Члан 16.

Корисници јавних зелених површина су дужни да јавне зелене површине користе према њиховој намени и да их чувају.

Изузетно, јавна зелена површина може се привремено користити за спортске вежбе, приредбе, дечије забавне паркове и у сличне сврхе у складу са Одлуком и другим актима који регулишу ову материју.

Члан 17.

Власници или корисници грађевинских објеката или грађевинских парцела дужни су да испред истих засаде дрвеће.

Одобрење за сађење и замену дрвећа и зеленила издаје орган Општинске управе надлежан за послове заштите животне средине.

Забрањена је садња дрвећа и зеленила супротно издатом одобрењу.

Члан 18.

Подизање нових јавних зелених површина које ограничавају новоизграђени објекат, мора се завршити најкасније за шест месеци, од дана издавања одобрења за употребу за објекат којим су те површине намењене.

Члан 19.

Извођење радова на постојећим подземним инсталацијама и водовима који изискују раскопавање јавне зелене површине врши се на основу одобрења надлежног органа Општинске управе.

Ако се при извођењу радова оштећује дрво, дрворед или друго вишегодишње заштитно и украсно зеленило, инвеститор је дужан да прибави од Секретаријата за заштиту животне средине одобрење са мерама санације.

Члан 20.

На јавним зеленим површинама забрањено је:

- 1) садња дрвећа, украсног шибља, живе оgrade и осталог растиња, без претходно прибављене сагласности,
- 2) резивање дрвећа, без сагласности и стручног надзора Овлашћеног предузећа,
- 3) сеча или вађење стабала, без одобрења надлежног органа,
- 4) оштећивање дрвећа,
- 5) скидање плодова и цветова са дрвећа,
- 6) третирање травњака хемијским средствима,
- 7) ненаменско коришћење травњака,
- 8) оштећење и вађење цветних засада,
- 9) вожња било којом врстом возила као и паркирање и прање возила,
- 10) оштећење заштитних ограда око дрвећа, шибља, травњака и цветњака,
- 11) оштећење покретног или непокретног мобилијара на јавним зеленим површинама.

III ФИНАНСИРАЊЕ

Члан 21.

Средства за одржавање и уређење јавних зелених површина обезбеђују се из буџета општине Кикинда, у складу са овом Одлуком и других прихода у складу са законом.

Члан 22.

Средства из буџета општине намењена за уређење и одржавања јавних зелених површина користе се за остваривање циљева и задатака прописаних овом Одлуком, у складу са донетим Програмом.

IV НАДЗОР

Члан 23.

Надзор над применом ове Одлуке врши Општинска управа општине Кикинда, Секретаријат за заштиту животне средине.

Инспекцијски надзор над применом ове Одлуке врши инспектор за заштиту животне средине.

Члан 24.

У вршењу инспекцијског надзора инспектор за заштиту животне средине има право и дужност да проверава да ли:

- 1) се подизање јавних зелених површина врши према пројектно-техничкој документацији;
- 2) су физичка лица, предузетници и правна лица прибавили сагласност надлежног органа општине пре садње, резивања, сече или вађења дрвећа испред свог објекта на јавној зеленој површини;
- 3) овлашћено предузеће поступа у складу са овом Одлуком;
- 5) корисник јавне зелене површине користи јавну зелену површину према намени.

V КАЗНЕНЕ ОДРЕДБЕ

Члан 25.

Новчаном казном од 50.000 до 1.000.000 динара казниће се **правно лице** ако не поступи у складу или поступи супротно одредбама члана: 6, 9, 10, 11, 12, 13, 14, 15, 16, 17, 18, 19 и 20.

Новчаном казном од 5.000 до 75.000 динара казниће се **одговорно лице у правном лицу** за прекршај из претходног става овог члана.

Новчаном казном у износу од 10.000 до 250.000 динара казниће се **предузетник**, ако не поступи у складу или поступи супротно одредбама члана: 6, 9, 10, 11, 12, 13, 14, 15, 16, 17, 18, 19 и 20;

Новчаном казном од 5.000 до 75.000 динара казниће се за прекршај **физичко лице** ако не поступи у складу или поступи супротно одредбама члана: 6, 9, 10, 11, 12, 14, 16, 17, 18, 19 и 20.

Ако не поступи у складу са решењем инспектора за заштиту животне средине казниће се за прекршај новчаном казном у фиксном износу од:

- 50.000 динара **правно лице**,
- 10.000 динара **одговорно лице**,
- 30.000 динара **предузетник** и
- 8.000 динара **физичко лице**.

VI ПРЕЛАЗНЕ И ЗАВРШНЕ ОДРЕДБЕ

Члан 26.

Власници или корисници грађевинских објеката и грађевинских парцела испред којих није засађено дрвеће, а постоје техничке могућности за садњу, дужни су да у року од годину дана од ступања на снагу ове Одлуке изврше сађење дрвећа.

Власници или корисници грађевинских објеката и грађевинских парцела испред којих је засађено воће, по истеку вегетативног века дрвета и вађењу истог, на јавној површини не могу засадити воће.

Члан 27.

Даном ступања на снагу ове Одлуке престаје да важи Одлука о уређењу и одржавању јавних и осталих зелених површина („Службени лист општине Кикинда“, број 29/12, 12/13 и 7/14).

Члан 28.

Ова Одлука ступа на снагу осмог дана од дана објављивања у „Службеном листу општине Кикинда“.



Република Србија
Аутономна Покрајина Војводина
ОПШТИНА КИКИНДА
СКУПШТИНА ОПШТИНЕ
Број: III-04-06-10/2015
Дана: 20.03.2015. године
К И К И Н Д А

ПРЕДСЕДНИЦА СО КИКИНДА
Александра Мајкић с.р.

14.

На основу члана 68. и члана 100. Закона о заштити животне средине („Сл. гласник РС“, број 135/04, 36/09, 36/09-др. закон, 72/09-др. закон и 43/11 одлука УС), члана 14. тачка 9. Статута општине Кикинда („Сл. лист општине Кикинда“, број 4/06 – пречишћен текст, 2/08, 19/08, 26/08, 7/09, 18/09, 7/10 и 39/12) члана 5. Одлуке о Буџетском фонду за заштиту животне средине општине Кикинда („Сл. лист општине Кикинда“, број 28/09 и 10/10), уз сагласност Министарства пољопривреде и заштите животне средине РС, број: 401-00-412/2015-09 од 06.03.2015. године, Скупштина општине Кикинда на седници одржаној дана 20.03.2015. године, донела је,

ПРОГРАМ
КОРИШЋЕЊА СРЕДСТАВА БУЏЕТСКОГ ФОНДА ЗА ЗАШТИТУ И УНАПРЕЂЕЊЕ
ЖИВОТНЕ СРЕДИНЕ ЗА ПОДРУЧЈЕ ОПШТИНЕ КИКИНДА У 2015. ГОДИНИ

I

1. Овим Програмом утврђују се приходи и намена коришћења средстава Буџетског фонда за заштиту животне средине (у даљем тексту Фонда) планираних у буџету општине Кикинда за 2015. годину.

2. Средства Фонда из тачке 1. овог Програма у укупном износу од **96.800.000,00 динара** оствариће се од накнаде за заштиту и унапређење животне средине која се обезбеђује на основу:

- Закона о заштити животне средине (“Сл.гласник РС”, број 135/04, 36/09, 36/09-др. закон, 72/09-др. закон и 43/11 одлука УС)
- Уредбе о врстама загађивача, критеријумима за обрачун накнаде за загађивање животне средине и обвезницима, висини и начину обрачунавања и плаћања накнаде („Сл.гласник РС“, број 113/05, 6/07, 8/10 и 102/10)
- Одлуке о Буџетском фонду за заштиту животне средине општине Кикинда („Сл.лист општине Кикинда“, број 28/09 и 10/10)
- Одлуке о накнади за заштиту и унапређење животне средине („Сл.лист општине Кикинда“, број 12/10, 12/13, 33/13, 7/14 и 23/14)
- Других извора (спонзорства, донације, конкурси и сл.) у складу са законом.

Пренети нараспоређен вишак прихода из ранијих година средстава Буџетског фонда за заштиту животне средине у износу од 45.000.000,00 динара.

Средства остварена у 2015. години у планираном износу од 51.800.000,00 динара оствариће се према тачки 2.

3. Средства Фонда из тачке 2. овог Програма користиће се наменски за финансирање обавеза локалне самоуправе утврђених законима из области заштите животне средине и то за :

II

Р.број	Активност	Износ (динара) без ПДВ-а
1.	Израда програма заштите и развоја заштићених природних добара на подручју општине Кикинда	1.300.000,00
2.	Праћења стања животне средине на подручју општине Кикинда	6.700.000,00
3.	Израда и реализација пројеката и програма озелењавања на подручју општине Кикинда	12.800.000,00
4.	Управљање отпадом	64.700.000,00
5.	Спровођење систематске дезинсекције	10.300.000,00
6.	Образовне активности и јачање свести о потреби заштите животне средине	800.000,00
7.	Остало	200.000,00

УКУПНО 96.800.000,00 динара

1. Израда пројеката и програма заштите и очувања заштићених природних добара на подручју општине Кикинда

- Реализација пројекта уређења Великог парка у Кикинди -----500.000,00 динара
- Заштита природних добара-----400.000,00 динара
- Пројекти очувања заштићених животињских врста -----400.000,00 динара

УКУПНО 1.300.000,00 динара

2. Праћења стања заштите животне средине (мониторинг) на подручју општине Кикинда

Реализација законом утврђених обавеза локалне самоуправе у области мониторинга, као и других програма и пројеката праћења стања животне средине:

- праћење квалитета ваздуха -----4.500.000,00 динара
- праћење и прогнозе аерополена -----300.000,00 динара

- испитивање квалитета површинских вода у купалишној сезони---500.000,00 динара
- праћење нивоа комуналне буке-----500.000,00 динара
- мерење нивоа нејонизујућег зрачења-----500.000,00 динара
- испитивање у ванредним ситуацијама-----400.000,00 динара

За реализацију наведених програма потписаће се уговори са акредитованим установама, након законом спроведеног поступка јавне набавке

УКУПНО: 6.700.000,00 динара

3. Израда и реализација пројеката и програма озелењавања на подручју општине Кикинда

Реализација пројеката и програма који се односе на:

- Попуна уличних и заштитних дрвореда на подручју општине Кикинда након реконструкције-----600.000,00 динара
- Подизање урбаних џепова-----1.000.000,00 динара
- Подизање Школске шуме 2 -----600.000,00 динара
- Конверзија стабала -----5.000.000,00 динара
- Праћење здравственог прегледа стабала -----200.000,00 динара
- Реализација елабората и пројекта попуне уличних дрвореда-----500.000,00 динара
- Донација садница према расписаном конкурсy-----500.000,00 динара
- Инспекцијски налози на уређењу зелених површина и заштите дрвореда на подручју општине Кикинда-----2.000.000,00 динара
- Израда пројекта и реализација ободног зеленила око Регионалне санитарне депоније у Кикинди ----2.000.000,00 динара
- Кошење коровске вегетације-----400.000,00 динара

УКУПНО 12.800.000,00 динара

4. Управљање отпадом

- Одлагање комуналног отпада на депонију-----60.000.000,00 динара
- Израда пројеката рекултивације и санације дивљих сметлишта -2.300.000,00 динара
- Рекултивације и санације дивљих сметлишта -----2.000.000,00 динара
- Акције чишћења и уређења подручја општине Кикинда -----400.000,00 динара

УКУПНО 64.700.000,00 динара

5. Спровођење систематске дезинсекције

- Третман комараца на подручју општине Кикинда -----10.000.000,00 динара
- Третман крпеља на подручју општине Кикинда -----300.000,00 динара

УКУПНО 10.300.000,00 динара

6. Образовне активности и јачање свести о потреби заштите животне средине:

У циљу подизања нивоа образовања, јачања свести и популаризације заштите животне средине, Општинска управа општине Кикинда, надлежан Секретаријат за заштиту животне средине ће самостално или у сарадњи са другим субјектима и удружењима грађана организовати или учествовати у:

- Обележавању еколошких датума -----200.000,00 динара
- Припрема и штампа еколошких едукативних материјала-----100.000,00 динара
- Едукацији запослених -----100.000,00 динара
- Пројектним активностима-----400.000,00 динара

УКУПНО: 800.000,00 динара

7. Остало

■ Информисање и објављивање података о стању и квалитету животне средине
Обавештавање јавности о стању животне средине у току 2014. године наставиће се у складу са законском обавезом путем: писаних и штампаних медијима, интернет презентација, локалних и других медија и на други начин -----100.000,00 динара

Објављивање података вршиће се путем Еколошке стране на званичном сајту општине Кикинда

- Остала нераспоређена средства подразумевају средства која су предвиђена за утрошак у случају хитности, а неопходно их је спровести током 2015. године из области заштите животне средине ----100.000,00 динара

УКУПНО: 200.000,00 динара

III

Финансирање, односно суфинансирање активности из овог Програма, вршиће се у зависности од прилива средстава прикупљених у складу са Одлуком о буџету општине Кикинда за 2015. годину и приливом наменских уступљених средстава у складу са Законом о заштити животне средине ("Службени гласник Републике Србије", број 135/04, 36/09, 36/09-др. закон, 72/09-др. закон и 43/11 одлука УС).

IV

Када се приходи и примања не остварују у планираном износу, расходи ће се извршавати према приоритетима који утврди председник општине Кикинда на предлог Комисије за заштиту и унапређење животне средине, а према законом утврђеним обавезама и раније преузетим уговорним обавезама.

V

Средства из тачке II овог Програма могу да се увећају за износ нераспоређеног вишка наменских прихода који се утврди по завршном рачуну буџета општине Кикинда за 2014. годину, као и износ донација и трансфера од других нивоа власти и могу се користити за намену из тачке I 3. овог Програма без посебне сагласности Министарства пољопривреде и заштите животне средине на измене овог Програма.

VI

Реализацију Програма и годишњи извештај доносе надлежни органи општинске управе Секретаријат за заштиту животне средине и Секретаријат за финансије Општинске управе у Кикинди према Одлуци о накнади за заштиту и унапређење животне средине („Сл. лист општине Кикинда“, број 12/13 и 33/13).

VII

Овај Програм објавити у „Службеном листу општине Кикинда“.



Република Србија
Аутономна Покрајина Војводина
ОПШТИНА К И К И Н Д А

СКУПШТИНА ОПШТИНЕ КИКИНДА

Број: III-04-06-10 /2015

Дана: 20.03.2015. године
К И К И Н Д А

ПРЕДСЕДНИЦА СО КИКИНДА
Александра Мајкић, с.р

15.

На основу члана 29. став 1. и став 4. Закона о јавној својини („Сл. гласник РС“, број 72/2011, 88/2013 и 105/2014), и члана 31. тачка 30. и члана 94. става 1. Статута општине Кикинда („Службени лист општине Кикинда“, број 04/2006-пречишћени текст, 2/2008, 19/2008, 26/2008, 7/2009, 18/2009, 7/2010 и 39/2012), Скупштина општине Кикинда на седници дана 20.03.2015. године, донела је

РЕШЕЊЕ

о отуђењу из јавне својине катастарске парцеле број 20188/1 к.о. Кикинда

ОТУЂУЈЕ се из јавне својине општине Кикинда, непосредном погодбом, Танацков Надици, из Кикинде, Улица браће Суботички бр. 30, изграђено градско грађевинско земљиште површине од 544 м² са породичном стамбеном зградом површине од 101 м² која се налази на том земљишту, а представља катастарску парцелу број 20188/1 површине од 544 м², у Улици браће Суботички број 30, уписану у Лист непокретности број 3899 к.о. Кикинда.

Предметна парцела са објектом се отуђује непосредном погодбом јер је Танацков Надица дугогодишњи купац објекта у Улици браће Суботички број 30. Као купац она је у адаптацију објекта који је тренутно делом руиниран уложила износ од 1.200,00 евра, те сходно улагањима постоје услови за отуђење земљишта и објекта непосредном погодбом.

Накнада за отуђење изграђеног грађевинског земљишта и објекта на предметном земљишту из става 1. овог Решења износи 3.105,88 евра у динарској противвредности по средњем курсу Народне банке Србије на дан плаћања.

Накнада за отуђење земљишта се обрачунава у еврима и иста се исплаћује динарској противвредности према средњем курсу Народне банке Србије на дан исплате у року од тридесет дана (30) од дана закључења Уговора.

Стицалац Танацков Надица је дужна да закључи са Општином Кикинда Уговор о отуђењу изграђеног грађевинског земљишта и породичне стамбене зграде која се налази на предметном земљишту, којим ће регулисати међусобна права и обавезе у погледу отуђења земљишта из става 1. овог Решења, у року од тридесет (30) дана од дана објављивања Решења у „Службеном листу општине Кикинда“.

Овлашћује се председник општине Кикинда да, у име Општине Кикинда закључи Уговор о отуђењу земљишта из става 1. овог Решења са стицаоцем Танацков Надицом из Кикинде.

Ово Решење објавити у „Службеном листу општине Кикинда“.



Република Србија
Аутономна Покрајина Војводина
ОПШТИНА КИКИНДА
СКУПШТИНА ОПШТИНЕ
Број: III-04-06-10/2015
Дана: 20.03.2015. године
К И К И Н Д А

ПРЕДСЕДНИЦА СО КИКИНДА
Александра Мајкић с.р.

16.

На основу члана 99. став 1. Закона о планирању и изградњи („Сл. гласник РС“, број 72/09 и 81/09-испр., 64/10 – одлука УС, 24/11, 121/12, 42/13 - одлука УС, 50/13 - одлука УС, 98/13 - одлука УС, 132/14 и 145/14), члана 31. тачка 30. и члана 94. став 1. Статута општине Кикинда („Сл. лист општине Кикинда“, број 4/06 – пречишћен текст, 2/08, 19/08, 26/08, 7/09, 18/09, 7/10 и 39/12), Скупштина општине Кикинда, на седници одржаној дана 20.03.2015. године, донела је

Р Е Ш Е Њ Е

о отуђењу из јавне својине кат. парц. бр. 9538/1, кат. парц. бр. 9538/9 и кат. парц. бр. 9538/29 к.о. Кикинда

ОТУЂУЈЕ се из јавне својине општине Кикинда, **прикупљањем писаних понуда**, неизграђено грађевинско земљиште, уписано у Лист непокретности бр.3899 к.о. Кикинда, и то: **кат. парцела број 9538/1 површине од 3ха 19а 82м², кат. парцела број 9538/9 површине од 1ха 59а 81м² и кат. парцела број 9538/29 површине од 1ха 69а 97м², укупне површине од 6ха 49а 60 м².**

Парцеле бр. 9538/9 и бр. 9538/29 из става 1. овог Решења отуђују се ради изградње **термотехничког и термоенергетског постројења**, који обезбеђују енергију из обновљивих извора енергије (биомаса, соларна енергија и др.) и ради изградње производно пословних објеката у складу са Планом детаљне регулације са делове блокова 41 и 43 у Кикинди.

Парцела бр. 9538/1 отуђује се ради изградње производно пословних објеката малих и средњих предузећа чија делатност не производи буку, вибрације и загађења, тј. оне врсте делатности које према нивоу еколошког оптерећења могу бити лоциране на рубним деловима стамбених насеља у складу са Планом детаљне регулације са делове блокова 41 и 43 у Кикинди.

Накнада за отуђење земљишта из става 1. овог Решења износи 408.598,40 евра, што обрачунато по средњем курсу Народне банке Србије на дан писања овог Решења износи 49.381.527,00 динара.

Накнада за отуђење земљишта се обрачунава у еврима и иста се исплаћује у динарској противвредности према средњем курсу Народне банке Србије на дан исплате у року од тридесет дана (30) дана од дана закључења Уговора.

Овлашћује се председник општине да распише Оглас о отуђењу из јавне својине општине Кикинда земљишта из става 1. овог Решења.

Поступак јавног надметања спроводи Комисија за спровођење поступка прибављања и отуђења и давања у закуп непокретности и покретних ствари у јавној својини општине Кикинда (у даљем тексту: Комисија).

Овлашћује се председник општине да, на основу записника Комисије са предлогом најповољнијег понуђача, донесе решење о отуђењу земљишта из става 1. овог Решења најповољнијем понуђачу.

Најповољнијим понуђачем ће се сматрати онај понуђач (правно или физичко лице) који

оствари највећи број бодова према следећим критеријумима:

- запосли минимално 200 радника у року од две године од дана закључења Уговора о отуђењу предметних парцела.....25 бодова,
- који, код термотехничког односно термоенергетског постројења, примењује технологију минималног укупног капацитета когенерације 50 MW електричне енергије и 100 MW топлотне енергије и која има минимум негативног утицаја на животну средину (приказ минимум 3 референце са радом више од пет година).....25 бодова,
- цена по којој би произвођач испоручивао топлотну енергију за ЈП “Топлана” Кикинда.....25 бодова,
- који ће изградити топловодни прикључак од когенеративног постројења до ЈП “Топлана” Кикинда и који ће бити спреман да изврши улагања у топловодну мрежу ЈП “Топлана” Кикинда.....10 бодова
- понуђена цена земљишта 15 бодова.

Најповољнији понуђач је дужан да закључи са Општином Кикинда Уговор о отуђењу грађевинског земљишта којим ће регулисати међусобна права и обавезе у погледу отуђења земљишта из става 1. овог Решења у року од петнаест (15) дана од дана доношења решења председника општине о отуђењу земљишта из става 1. овог Решења.

Овлашћује се председник општине да, у име Општине Кикинда, потпише Уговор о отуђењу земљишта из става 1. овог Решења са најповољнијим понуђачем.

Ово Решење објавити у „Службеном листу општине Кикинда.“



Република Србија
Аутономна Покрајина Војводина
ОПШТИНА КИКИНДА
СКУПШТИНА ОПШТИНЕ
Број: III-04-06-10/2015
Дана: 20.03.2015. године
К И К И Н Д А

ПРЕДСЕДНИЦА СО КИКИНДА
Александра Мајкић, с.р.

17.

На основу члана 31. Статута општине Кикинда („Службени лист општине Кикинда“, број 4/06-пречишћен текст, 2/08, 19/08, 26/08, 7/09, 18/09, 7/10 и 39/12), Скупштине општине Кикинда, на седници одржаној дана 20.03.2015. године, донела је

РЕШЕЊЕ О ОБРАЗОВАЊУ И ИМЕНОВАЊУ САВЕТА ЗА БЕЗБЕДНОСТ ОПШТИНЕ КИКИНДА

I

Образује се Савет за безбедност општине Кикинда са задатком да разматра и даје предлоге за унапређење безбедности људи и имовине и заштиту њихових људских и мањинских права и на други начин у координацији са органима безбедности ради на побољшању безбедности у општини Кикинда.

II

За чланове Савета именују се:

1. Павле Марков, за председника
2. Александра Мајкић, за чланицу
3. Миливој Лињачки, за члана
4. Љубан Средић, за члана
5. Радован Кеџман, за члана
6. Павле Рајков, за члана
7. Наташа Иветић, за чланицу
8. Владимир Ковачевић, за члана
9. Надица Богдан, за чланицу
10. др Биљана Марковић, за чланицу
11. Тибор Хорват, за члана

12. Саша Урошев, за члана
13. Протојереј Миленко Сандић – парох, за члана
14. Ференц Какуси, за члана
15. Марко Марковљев, за члана и
16. Драгана Ђурашковић, за чланицу.

III

За секретара Савета именује се Љиљана Иличин.

IV

Овим Решењем ставља се ван снаге Решење о образовању и именовању чланова Савета за безбедност општине Кикинда („Службени лист општине Кикинда“, број 17/2013).

V

Ово Решење објавити у „Службеном листу општине Кикинда“.



Република Србија
Аутономна Покрајина Војводина
ОПШТИНА КИКИНДА
СКУПШТИНА ОПШТИНЕ
Број: III-04-06-10/2015
Дана: 20.03.2015. године
К И К И Н Д А

ПРЕДСЕДНИЦА СО КИКИНДА
Александра Мајкић, с.р.

18.

На основу члана 42 у вези са чланом 21 Закона о јавним предузећима („Службени гласник РС“ бр. 119/2012, 116/2013 -аутентично тумачење и 44/2014 – др. закон), члана 31. Статута општине Кикинда („Службени лист општине Кикинда“, број 4/06 – пречишћен текст, 2/08, 19/08, 26/08, 7/09, 18/09, 7/10 и 39/12), Скупштина општине Кикинда на седници која је одржана дана 20.03.2015. године, донела је:

РЕШЕЊЕ

О РАЗРЕШЕЊУ ВРШИОЦА ДУЖНОСТИ ДИРЕКТОРА ЈАВНОГ ПРЕДУЗЕЋА ЗА КОМУНАЛНУ ИНФРАСТРУКТУРУ И УСЛУГЕ „КИКИНДА“

I

Разрешава се дужности вршиоца дужности директора Јавног предузећа за комуналну инфраструктуру и услуге „Кикинда“:

- Дијана Јакшић Киурски из Кикинде.

II

Ово Решење објавити у „Службеном листу општине Кикинда“.



Република Србија
Аутономна Покрајина Војводина
ОПШТИНА КИКИНДА
СКУПШТИНА ОПШТИНЕ
Број: III-04-06-10/2015
Дана: 20.03.2015. године
К И К И Н Д А

ПРЕДСЕДНИЦА СО КИКИНДА
Александра Мајкић, с.р.

19.

На основу члана 42 у вези са чланом 21 Закона о јавним предузећима („Службени гласник РС“ бр. 119/2012, 116/2013 -аутентично тумачење и 44/2014 – др. закон), члана 31. Статута општине Кикинда („Службени лист општине Кикинда“, број 4/06 – пречишћен текст, 2/08, 19/08, 26/08, 7/09, 18/09, 7/10 и 39/12), Скупштина општине Кикинда на седници која је одржана дана 20.03.2015. године, донела је:

РЕШЕЊЕ**О ИМЕНОВАЊУ ВРШИОЦА ДУЖНОСТИ ДИРЕКТОРА ЈАВНОГ ПРЕДУЗЕЋА ЗА КОМУНАЛНУ ИНФРАСТРУКТУРУ И УСЛУГЕ „КИКИНДА“****I**

Именује се Данило Фурунцић за вршиоца дужности директора Јавног предузећа за комуналну инфраструктуру и услуге „Кикинда“.

II

Решење ступа на снагу осмог дана од дана објављивања у „Службеном листу општине Кикинда“.



Република Србија
Аутономна Покрајина Војводина
ОПШТИНА КИКИНДА
СКУПШТИНА ОПШТИНЕ
Број: III-04-06-10/2015
Дана: 20.03.2015. године
К И К И Н Д А

ПРЕДСЕДНИЦА СО КИКИНДА
Александра Мајкић, с.р.

20.

На основу члана 12 Закона о јавним предузећима („Сл. гласник РС“ 119/12) и члана 94 Статута општине Кикинда („Сл. лист општине Кикинда“, бр. 4/06-пречишћен текст, 2/08, 19/08 26/08, 7/09, 18/09, 7/10 и 39/12), Скупштина општине Кикинда на седници одржаној 20.03.2015. године, донела је

РЕШЕЊЕ**О РАЗРЕШЕЊУ ЧЛАНА НАДЗОРНОГ ОДБОРА ЈАВНОГ ПРЕДУЗЕЋА ЗА КОМУНАЛНУ ИНФРАСТРУКТУРУ И УСЛУГЕ „КИКИНДА“****I**

Бранислав Стокић, разрешава се дужности члана Надзорног одбора Јавног предузећа за комуналну инфраструктуру и услуге „Кикинда“.

II

Ово Решење објавити у „Службеном листу општине Кикинда“.

Република Србија
Аутономна Покрајина Војводина



ОПШТИНА КИКИНДА
СКУПШТИНА ОПШТИНЕ
Број: III-04-06-10/2015
Дана: 20.03.2015. године
К И К И Н Д А

ПРЕДСЕДНИЦА СО КИКИНДА
Александра Мајкић, с.р.

21.

На основу члана 12 Закона о јавним предузећима („Сл. гласник РС" 119/12) и члана 94 Статута општине Кикинда („Сл. лист општине Кикинда“, бр. 4/06-пречишћен текст, 2/08, 19/08 26/08, 7/09, 18/09, 7/10 и 39/12), Скупштина општине Кикинда на седници одржаној 20.03.2015. године, донела је

Р Е Ш Е Њ Е
О ИМЕНОВАЊУ ЧЛАНА НАДЗОРНОГ ОДБОРА ЈАВНОГ ПРЕДУЗЕЋА ЗА КОМУНАЛНУ
ИНФРАСТРУКТУРУ И УСЛУГЕ „КИКИНДА“

I

У Надзорни одбор Јавног предузећа за комуналну инфраструктуру и услуге „Кикинда“ именује се:
- Мирко Латиновић, за члана.

II

Ово Решење објавити у „Службеном листу општине Кикинда“.



Република Србија
Аутономна Покрајина Војводина
ОПШТИНА КИКИНДА
СКУПШТИНА ОПШТИНЕ
Број: III-04-06-10/2015
Дана: 20.03.2015. године
К И К И Н Д А

ПРЕДСЕДНИЦА СО КИКИНДА
Александра Мајкић, с.р.

22.

На основу члана 31. и члана 94. Статута општине Кикинда („Сл. лист општине Кикинда", бр.4/06-пречишћен текст, 2/08,19/08, 26/08, 7/09, 18/09, 7/10 и 39/12), Скупштина општине Кикинда на седници одржаној 20.03.2015. године, донела је

Р Е Ш Е Њ Е
О РАЗРЕШЕЊУ ВРШИОЦА ДУЖНОСТИ ДИРЕКТОРА ЈАВНОГ ПРЕДУЗЕЋА „АУТОПРЕВОЗ“
КИКИНДА

I

Мирослав Кресоја, дипломирани инжењер електротехнике из Кикинде, разрешава се дужности вршиоца дужности директора Јавног предузећа „Аутопревоз“ Кикинда.

II

Ово Решење објавити у „Службеном листу општине Кикинда“.



Република Србија
Аутономна Покрајина Војводина
ОПШТИНА КИКИНДА
СКУПШТИНА ОПШТИНЕ
Број: III-04-06-10/2015
Дана: 20.03.2015. године
К И К И Н Д А

ПРЕДСЕДНИЦА СО КИКИНДА
Александра Мајкић, с.р.

23.

На основу члана 25. и 31. Закона о јавним предузећима („Сл. гласник РС“, број 119/12), 31. Статута општине Кикинда („Службени лист општине Кикинда“, број 4/06 – пречишћен текст, 2/08, 19/08, 26/08, 7/09, 18/09, 7/10 и 39/12), члана 21. Одлуке о поступку и начину спровођења јавног конкурса за именовање директора јавних предузећа општине Кикинда („Службени лист општине Кикинда“, број 17/13), члана 1. Одлуке о спровођењу јавног конкурса и утврђивању текста огласа о јавном конкурс за избор директора Јавног предузећа „Аутопревоз“ Кикинда („Службени лист општине Кикинда“, број 26/14) а по расписаном Огласу о јавном конкурс („Сл. гласник РС“, број 132/14), Скупштина општине Кикинда на седници која је одржана дана 20.03.2015. године, донела је:

Р Е Ш Е Њ Е
О ИМЕНОВАЊУ ДИРЕКТОРА ЈАВНОГ ПРЕДУЗЕЋА
„АУТОПРЕВОЗ“ КИКИНДА

I

Именује се Душан Марковљев, дипломирани машински инжењер из Кикинде, за директора Јавног предузећа „Аутопревоз“ Кикинда, на период од четири године.

II

Именовани је дужан да ступи на рад у року од осам дана од дана објављивања овог Решења у „Службеном листу општине Кикинда“ и у истом року закључи уговор о раду на одређено време.

III

Решење објавити у „Службеном листу општине Кикинда“ и на интернет порталу општине Кикинда.



Република Србија
Аутономна Покрајина Војводина
ОПШТИНА КИКИНДА
СКУПШТИНА ОПШТИНЕ
Број: III-04-06-10/2015
Дана: 20.03.2015. године
К И К И Н Д А

ПРЕДСЕДНИЦА СО КИКИНДА
Александра Мајкић, с.р.

24.

На основу члана 12 Закона о јавним предузећима („Сл. гласник РС" 119/12) и члана 94 Статута општине Кикинда („Сл. лист општине Кикинда“, бр. 4/06-пречишћен текст, 2/08, 19/08 26/08, 7/09, 18/09, 7/10 и 39/12), Скупштина општине Кикинда на седници одржаној 20.03.2015. године, донела је

Р Е Ш Е Њ Е
О РАЗРЕШЕЊУ ПРЕДСЕДНИКА НАДЗОРНОГ ОДБОРА ЈАВНОГ ПРЕДУЗЕЋА „АУТОПРЕВОЗ“
КИКИНДА

I

Душан Марковљев, разрешава се дужности председника Надзорног одбора Јавног предузећа „Аутопревоз“ Кикинда.

II

Ово Решење објавити у „Службеном листу општине Кикинда“.



Република Србија
Аутономна Покрајина Војводина
ОПШТИНА КИКИНДА
СКУПШТИНА ОПШТИНЕ
Број: III-04-06-10/2015
Дана: 20.03.2015. године
К И К И Н Д А

ПРЕДСЕДНИЦА СО КИКИНДА
Александра Мајкић, с.р.

25.

На основу члана 12 Закона о јавним предузећима („Сл. гласник РС" 119/12) и члана 94 Статута општине Кикинда („Сл. лист општине Кикинда“, бр. 4/06-пречишћен текст, 2/08, 19/08 26/08, 7/09, 18/09, 7/10 и 39/12), Скупштина општине Кикинда на седници одржаној 20.03.2015. године, донела је

Р Е Ш Е Њ Е
О ИМЕНОВАЊУ ПРЕДСЕДНИКА НАДЗОРНОГ ОДБОРА ЈАВНОГ ПРЕДУЗЕЋА „АУТОПРЕВОЗ“
КИКИНДА

I

У Надзорни одбор Јавног предузећа „Аутопревоз“ Кикинда, именује се:
- Бранислав Стокић, за председника.

II

Ово Решење објавити у „Службеном листу општине Кикинда“.



Република Србија
Аутономна Покрајина Војводина
ОПШТИНА КИКИНДА
СКУПШТИНА ОПШТИНЕ
Број: III-04-06-10/2015
Дана: 20.03.2015. године
К И К И Н Д А

ПРЕДСЕДНИЦА СО КИКИНДА
Александра Мајкић, с.р.

26.

На основу члана 31. и члана 94. Статута општине Кикинда („Сл. лист општине Кикинда", бр.4/06-пречишћен текст, 2/08,19/08, 26/08, 7/09, 18/09, 7/10 и 39/12), Скупштина општине Кикинда на седници одржаној 20.03.2015. године, донела је

РЕШЕЊЕ
О РАЗРЕШЕЊУ ВРШИОЦА ДУЖНОСТИ ДИРЕКТОРА ЈАВНОГ ПРЕДУЗЕЋА „ТОПЛАНА“
КИКИНДА

I

Мирослав Чичулић, дипломирани машински инжењер из Кикинде, разрешава се дужности вршиоца дужности директора Јавног предузећа „Топлана“ Кикинда.

II

Ово Решење објавити у „Службеном листу општине Кикинда“.



Република Србија
Аутономна Покрајина Војводина
ОПШТИНА КИКИНДА
СКУПШТИНА ОПШТИНЕ
Број: III-04-06-10/2015
Дана: 20.03.2015. године
К И К И Н Д А

ПРЕДСЕДНИЦА СО КИКИНДА
Александра Мајкић, с.р.

27.

На основу члана 25. и 31. Закона о јавним предузећима („Сл. гласник РС“, број 119/12), члана 31. Статута општине Кикинда („Службени лист општине Кикинда“, број 4/06 – пречишћен текст, 2/08, 19/08, 26/08, 7/09, 18/09, 7/10 и 39/12), члана 21. Одлуке о поступку и начину спровођења јавног конкурса за именовање директора јавних предузећа општине Кикинда („Службени лист општине Кикинда“, број 17/13), члана 1. Одлуке о спровођењу јавног конкурса и утврђивању текста огласа о јавном конкурс за избор директора Јавног предузећа „Топлана“ Кикинда („Службени лист општине Кикинда“, број 26/14), а по расписаном Огласу о јавном конкурс („Сл. гласник РС“, број 132/14), Скупштина општине Кикинда на седници која је одржана дана 20.03.2015. године, донела је:

РЕШЕЊЕ
О ИМЕНОВАЊУ ДИРЕКТОРА ЈАВНОГ ПРЕДУЗЕЋА „ТОПЛАНА“ КИКИНДА

I

Именује се Мирослав Чичулић, дипломирани машински инжењер из Кикинде, за директора Јавног предузећа „Топлана“ Кикинда, на период од четири године.

II

Именовани је дужан да ступи на рад у року од осам дана од дана објављивања овог Решења у „Службеном листу општине Кикинда“ и у истом року закључи уговор о раду на одређено време.

III

Ово Решење објавити у „Службеном листу општине Кикинда“ и на интернет порталу општине Кикинда.



Република Србија
Аутономна Покрајина Војводина
ОПШТИНА К И К И Н Д А
СКУПШТИНА ОПШТИНЕ

Број: III-04-06-10/2015

Дана: 20.03.2015. године
К И К И Н Д А

ПРЕДСЕДНИЦА СО КИКИНДА
Александра Мајкић, с.р.

28.

На основу члана 10 Одлуке о оснивању Центра за социјални рад за општину Кикинда („Службени лист општине Кикинда“, бр. 2/92 и 4/98) и члана 94 Статута општине Кикинда („Службени лист општине Кикинда“, бр. 4/06-пречишћен текст, 2/08, 19/08, 26/08 и 7/09, 18/09, 7/10 и 39/12), Скупштина општине Кикинда на седници одржаној 20.03.2015. године, донела је

Р Е Ш Е Њ Е**О РАЗРЕШЕЊУ ВРШИОЦА ДУЖНОСТИ ДИРЕКТОРА ЦЕНТРА ЗА СОЦИЈАЛНИ РАД
КИКИНДА**

I

Радислав Иветић из Кикинде, разрешава се дужности вршиоца дужности директора Центра за социјални рад Кикинда.

II

Ово Решење објавити у „Службеном листу општине Кикинда.“



Република Србија
Аутономна Покрајина Војводина
ОПШТИНА КИКИНДА
СКУПШТИНА ОПШТИНЕ

Број: III-04-06-10/2015

Дана: 20.03.2015. године
К И К И Н Д А

ПРЕДСЕДНИЦА СО КИКИНДА
Александра Мајкић, с.р.

29.

На основу члана 10 Одлуке о оснивању Центра за социјални рад за општину Кикинда („Службени лист општине Кикинда“, бр. 2/92 и 4/98), члана 19 Статута Центра за социјални рад Кикинда („Службени лист општине Кикинда“ бр. 24/11) и члана 94 Статута општине Кикинда („Службени лист општине Кикинда“, бр. 4/06-пречишћен текст, 2/08, 19/08, 26/08 и 7/09, 18/09, 7/10 и 39/12), Скупштина општине Кикинда на седници одржаној 20.03.2015. године, донела је

РЕШЕЊЕ
О ИМЕНОВАЊУ ДИРЕКТОРА ЦЕНТРА ЗА СОЦИЈАЛНИ РАД КИКИНДА

I

За директора Центра за социјални рад Кикинда именује се Радислав Иветић, дипломирани економиста из Кикинде.

II

Ово Решење објавити у „Службеном листу општине Кикинда“.



Република Србија
Аутономна Покрајина Војводина
ОПШТИНА КИКИНДА
СКУПШТИНА ОПШТИНЕ
Број: III-04-06-10/2015
Дана: 20.03.2015. године
К И К И Н Д А

ПРЕДСЕДНИЦА СО КИКИНДА
Александра Мајкић, с.р.

30.

На основу члана 24 Статута Народног позоришта и члана 31 и члана 94 Статута општине Кикинда („Службени лист општине Кикинда“, бр. 4/06-пречишћен текст, 2/08, 19/08, 26/08 и 7/09, 18/09, 7/10 и 39/12), Скупштина општине Кикинда на седници одржаној 20.03.2015. године, донела је

РЕШЕЊЕ
О РАЗРЕШЕЊУ ДИРЕКТОРА НАРОДНОГ ПОЗОРИШТА КИКИНДА

I

Бране Марјановић из Кикинде, разрешава се дужности директора Народног позоришта Кикинда.

II

Ово Решење објавити у „Службеном листу општине Кикинда“.



Република Србија
Аутономна Покрајина Војводина
ОПШТИНА КИКИНДА
СКУПШТИНА ОПШТИНЕ
Број: III-04-06-10/2015
Дана: 20.03.2015. године
К И К И Н Д А

ПРЕДСЕДНИЦА СО КИКИНДА
Александра Мајкић, с.р.

31.

На основу чланова 23, 24 и 25 Статута Народног позоришта и члана 31 и члана 94 Статута општине Кикинда („Службени лист општине Кикинда“, бр. 4/06-пречишћен текст, 2/08, 19/08, 26/08 и 7/09, 18/09, 7/10 и 39/12), Скупштина општине Кикинда на седници одржаној 20.03.2015. године, донела је

Р Е Ш Е Њ Е
О ИМЕНОВАЊУ ДИРЕКТОРА НАРОДНОГ ПОЗОРИШТА КИКИНДА

I

За директора Народног позоришта Кикинда именује се Бране Марјановић, професор из Кикинде.

II

Ово Решење објавити у „Службеном листу општине Кикинда.“



Република Србија
Аутономна Покрајина Војводина
ОПШТИНА КИКИНДА
СКУПШТИНА ОПШТИНЕ
Број: III-04-06-10/2015
Дана: 20.03.2015. године
К И К И Н Д А

ПРЕДСЕДНИЦА СО КИКИНДА
Александра Мајкић, с.р.

32.

На основу члана 25 Статута Центра за ликовну и примењену уметност „Тегга“ и члана 31 став 8 и члана 94 Статута општине Кикинда („Сл. лист општине Кикинда“, бр. 4/06-пречишћен текст, 2/08, 19/08, 26/08, 7/09, 18/09, 7/10 и 39/12), Скупштина општине Кикинда на седници одржаној 20.03.2015. године, донела је

Р Е Ш Е Њ Е
О РАЗРЕШЕЊУ ЧЛАНА НАДЗОРНОГ ОДБОРА ЦЕНТРА ЗА ЛИКОВНУ И ПРИМЕЊЕНУ
УМЕТНОСТ „TERRA“

I

Данијел Белеуц, разрешава се дужности члана Надзорног одбора Центра за ликовну и примењену уметност „Тегга“.

II

Ово Решење објавити у „Службеном листу општине Кикинда“.



Република Србија
Аутономна Покрајина Војводина
ОПШТИНА КИКИНДА
СКУПШТИНА ОПШТИНЕ
Број: III-04-06-10/2015
Дана: 20.03.2015. године
К И К И Н Д А

ПРЕДСЕДНИЦА СО КИКИНДА
Александра Мајкић, с.р.

33.

На основу члана 25 Статута Центра за ликовну и примењену уметност „Терга“ и члана 31 став 8 и члана 94 Статута општине Кикинда („Сл. лист општине Кикинда“, бр. 4/06-пречишћен текст, 2/08, 19/08 26/08, 7/09, 18/09, 7/10 и 39/12), Скупштина општине Кикинда на седници одржаној 20.03.2015. године, донела је

РЕШЕЊЕ

**О ИМЕНОВАЊУ ЧЛАНА НАДЗОРНОГ ОДБОРА ЦЕНТРА ЗА ЛИКОВНУ И ПРИМЕЊЕНУ
УМЕТНОСТ „TERRA“**

I

У Надзорни одбор Центра за ликовну и примењену уметност „Терга“ именује се:

- Виктор Рајић, за члана.

II

Ово Решење објавити у „Службеном листу општине Кикинда“.



Република Србија
Аутономна Покрајина Војводина
ОПШТИНА КИКИНДА
СКУПШТИНА ОПШТИНЕ
Број: III-04-06-10/2015
Дана: 20.03.2015. године
К И К И Н Д А

ПРЕДСЕДНИЦА СО КИКИНДА
Александра Мајкић, с.р.

34.

На основу члана 7 Одлуке о оснивању Народног музеја („Сл. лист општине Кикинда“, бр. 6/92 и 6/06) и члана 94 Статута општине Кикинда („Сл. лист општине Кикинда“, бр. 4/06-пречишћен текст, 2/08, 19/08 26/08, 7/09, 18/09, 7/10 и 39/12), Скупштина општине Кикинда на седници одржаној 20.03.2015. године, донела је

Р Е Ш Е Њ Е
О РАЗРЕШЕЊУ ПРЕДСЕДНИЦЕ УПРАВНОГ ОДБОРА НАРОДНОГ МУЗЕЈА

I

Јелена Лукић, разрешава се дужности председнице Управног одбора Народног музеја.

II

Ово Решење објавити у „Службеном листу општине Кикинда“.



Република Србија
Аутономна Покрајина Војводина
ОПШТИНА КИКИНДА
СКУПШТИНА ОПШТИНЕ

Број: III-04-06-10/2015
Дана: 20.03.2015. године
К И К И Н Д А

ПРЕДСЕДНИЦА СО КИКИНДА
Александра Мајкић, с.р.

35.

На основу члана 7 Одлуке о оснивању Народног музеја („Сл. лист општине Кикинда“, бр. 6/92 и 6/06) и члана 94 Статута општине Кикинда („Сл. лист општине Кикинда“, бр. 4/06-пречишћен текст, 2/08, 19/08 26/08, 7/09, 18/09, 7/10 и 39/12), Скупштина општине Кикинда на седници одржаној 20.03.2015. године, донела је

Р Е Ш Е Њ Е
О ИМЕНОВАЊУ ПРЕДСЕДНИЦЕ УПРАВНОГ ОДБОРА НАРОДНОГ МУЗЕЈА

I

У Управни одбор Народног музеја, именује се:
- Дијана Џомба, за председницу.

II

Ово Решење објавити у „Службеном листу општине Кикинда“.



Република Србија
Аутономна Покрајина Војводина
ОПШТИНА КИКИНДА
СКУПШТИНА ОПШТИНЕ

Број: III-04-06-10/2015
Дана: 20.03.2015. године
К И К И Н Д А

ПРЕДСЕДНИЦА СО КИКИНДА
Александра Мајкић, с.р.

36.

На основу члана 7 Одлуке о оснивању Народног музеја („Сл. лист општине Кикинда“, бр. 6/92 и 6/06) и члана 94 Статута општине Кикинда („Сл. лист општине Кикинда“, бр. 4/06-пречишћен текст, 2/08, 19/08 26/08, 7/09, 18/09, 7/10 и 39/12), Скупштина општине Кикинда на седници одржаној 20.03.2015. године, донела је

Р Е Ш Е Њ Е
О РАЗРЕШЕЊУ ЧЛАНИЦЕ УПРАВНОГ ОДБОРА НАРОДНОГ МУЗЕЈА

I

Тијана Рупчић, разрешава се дужности чланице Управног одбора Народног музеја.

II

Ово Решење објавити у „Службеном листу општине Кикинда“.



Република Србија
Аутономна Покрајина Војводина
ОПШТИНА КИКИНДА
СКУПШТИНА ОПШТИНЕ
Број: III-04-06-10/2015
Дана: 20.03.2015. године
К И К И Н Д А

ПРЕДСЕДНИЦА СО КИКИНДА
Александра Мајкић, с.р.

37.

На основу члана 7 Одлуке о оснивању Народног музеја („Сл. лист општине Кикинда“, бр. 6/92 и 6/06) и члана 94 Статута општине Кикинда („Сл. лист општине Кикинда“, бр. 4/06-пречишћен текст, 2/08, 19/08 26/08, 7/09, 18/09, 7/10 и 39/12), Скупштина општине Кикинда на седници одржаној 20.03.2015. године, донела је

Р Е Ш Е Њ Е
О ИМЕНОВАЊУ ЧЛАНА УПРАВНОГ ОДБОРА НАРОДНОГ МУЗЕЈА

I

У Управни одбор Народног музеја, именује се:
- Александар Митревски, за члана.

II

Ово Решење објавити у „Службеном листу општине Кикинда“.



Република Србија
Аутономна Покрајина Војводина
ОПШТИНА КИКИНДА
СКУПШТИНА ОПШТИНЕ
Број: III-04-06-10/2015
Дана: 20.03.2015. године
К И К И Н Д А

ПРЕДСЕДНИЦА СО КИКИНДА
Александра Мајкић, с.р.

38.

На основу члана 53. и 54. Закона о основама система образовања и васпитања („Службени гласник РС“ бр. 72/09, 52/11 и 53/13) и члана 94. Статута општине Кикинда („Сл. лист општине Кикинда“, бр. 4/06-пречишћен текст, 2/08, 19/08, 26/08, 7/09, 18/09, 7/10 и 39/12), Скупштина општине Кикинда на седници одржаној 20.03.2015. године, донела је

РЕШЕЊЕ
О РАЗРЕШЕЊУ ЧЛАНИЦЕ УПРАВНОГ ОДБОРА ПРЕДШКОЛСКЕ УСТАНОВЕ „ДРАГОЉУБ
УДИЦКИ“ КИКИНДА

I

Разрешава се дужности чланице Управног одбора Предшколске установе „Драгољуб Удицки“ Кикинда :

- Станислава Вујчић – представница локалне самоуправе.

II

Ово Решење објавити у „Службеном листу Општине Кикинда“.



Република Србија
Аутономна Покрајина Војводина
ОПШТИНА КИКИНДА
СКУПШТИНА ОПШТИНЕ
Број: III-04-06-10/2015
Дана: 20.03.2015. године
К И К И Н Д А

ПРЕДСЕДНИЦА СО КИКИНДА
Александра Мајкић, с.р.

39.

На основу члана 53. и 54. Закона о основама система образовања и васпитања („Службени гласник РС“, бр. 72/09, 52/11 и 53/13) и члана 94. Статута општине Кикинда („Сл. лист општине Кикинда“, бр. 4/06-пречишћен текст, 2/08, 19/08, 26/08, 7/09, 18/09, 7/10 и 39/12), Скупштина Општине Кикинда на седници одржаној 20.03.2015. године, донела је

РЕШЕЊЕ
О ИМЕНОВАЊУ ЧЛАНИЦЕ УПРАВНОГ ОДБОРА ПРЕДШКОЛСКЕ УСТАНОВЕ „ ДРАГОЉУБ
УДИЦКИ“ КИКИНДА

I

У Управни одбор Предшколске установе „Драгољуб Удицки“ Кикинда, именује се :

- Мирјана Гашић – представница локалне самоуправе.

II

Ово Решење објавити у „Службеном листу општине Кикинда“.



Република Србија
Аутономна Покрајина Војводина
ОПШТИНА КИКИНДА
СКУПШТИНА ОПШТИНЕ
Број: III-04-06-10/2015
Дана: 20.03.2015. године
К И К И Н Д А

ПРЕДСЕДНИЦА СО КИКИНДА
Александра Мајкић, с.р.

40.

На основу члана 15 Одлуке о оснивању „Апотеке Кикинда“ Кикинда („Сл. лист општине Кикинда“, бр. 9/06) и члана 94 Статута општине Кикинда („Сл. лист општине Кикинда“, бр. 4/06-пречишћен текст, 2/08, 19/08 26/08, 7/09, 18/09, 7/10 и 39/12), Скупштина општине Кикинда на седници одржаној 20.03.2015. године, донела је

РЕШЕЊЕ

О РАЗРЕШЕЊУ ПРЕДСЕДНИЦЕ УПРАВНОГ ОДБОРА „АПОТЕКЕ КИКИНДА“ КИКИНДА

I

Јелена Грбић, разрешава се дужности председнице Управног одбора „Апотеке Кикинда“ Кикинда.

II

Ово Решење објавити у „Службеном листу општине Кикинда“.



Република Србија
Аутономна Покрајина Војводина
ОПШТИНА КИКИНДА
СКУПШТИНА ОПШТИНЕ
Број: III-04-06-10/2015
Дана: 20.03.2015. године
К И К И Н Д А

ПРЕДСЕДНИЦА СО КИКИНДА
Александра Мајкић, с.р.

41.

На основу члана 15 Одлуке о оснивању „Апотеке Кикинда“ Кикинда („Сл. лист општине Кикинда“, бр. 9/06) и члана 94 Статута општине Кикинда („Сл. лист општине Кикинда“, бр. 4/06-пречишћен текст, 2/08, 19/08 26/08, 7/09, 18/09, 7/10 и 39/12), Скупштина општине Кикинда на седници одржаној 20.03.2015. године, донела је

РЕШЕЊЕ

О ИМЕНОВАЊЕ ПРЕДСЕДНИЦЕ УПРАВНОГ ОДБОРА „АПОТЕКЕ КИКИНДА“ КИКИНДА

I

У Управни одбор „Апотеке Кикинда“ Кикинда, именује се:

- Мирјана Борјан, за председницу.

II

Ово Решење објавити у „Службеном листу општине Кикинда“.



Република Србија
Аутономна Покрајина Војводина
ОПШТИНА КИКИНДА
СКУПШТИНА ОПШТИНЕ
Број: III-04-06-10/2015
Дана: 20.03.2015. године
К И К И Н Д А

ПРЕДСЕДНИЦА СО КИКИНДА
Александра Мајкић, с.р.

42.

На основу члана 9 Одлуке о оснивању Спортског центра „Језеро“ („Сл. лист општине Кикинда“, бр. 12/93 и 2/03) и члана 94 Статута општине Кикинда („Сл. лист општине Кикинда“, бр. 4/06-пречишћен текст, 2/08, 19/08 26/08, 7/09, 18/09, 7/10 и 39/12), Скупштина општине Кикинда на седници одржаној 20.03.2015. године, донела је

РЕШЕЊЕ
О ИМЕНОВАЊА ПРЕДСЕДНИКА УПРАВНОГ ОДБОРА
СПОРТСКОГ ЦЕНТРА „ЈЕЗЕРО“

I

У Управни одбор Спортског центра „Језеро“ именује се:
- Анђелко Црномарковић, за председника.

II

Ово Решење објавити у „Службеном листу општине Кикинда“.



Република Србија
Аутономна Покрајина Војводина
ОПШТИНА КИКИНДА
СКУПШТИНА ОПШТИНЕ
Број: III-04-06-10/2015
Дана: 20.03.2015. године
К И К И Н Д А

ПРЕДСЕДНИЦА СО КИКИНДА
Александра Мајкић, с.р.

43.

На основу члана 9 Одлуке о оснивању Спортског центра „Језеро“ („Сл. лист општине Кикинда“, бр. 12/93 и 2/03) и члана 94 Статута општине Кикинда („Сл. лист општине Кикинда“, бр. 4/06-пречишћен текст, 2/08, 19/08 26/08, 7/09, 18/09, 7/10 и 39/12), Скупштина општине Кикинда на седници одржаној 20.03.2015. године, донела је

РЕШЕЊЕ
О РАЗРЕШЕЊУ ЧЛАНИЦЕ УПРАВНОГ ОДБОРА СПОРТСКОГ ЦЕНТРА „ЈЕЗЕРО“

I

Слободанка Томаш, разрешава се дужности чланице Управног одбора Спортског центра „Језеро“.

II

Ово Решење објавити у „Службеном листу општине Кикинда“.



Република Србија
Аутономна Покрајина Војводина
ОПШТИНА КИКИНДА
СКУПШТИНА ОПШТИНЕ
Број: III-04-06-10/2015
Дана: 20.03.2015. године
К И К И Н Д А

ПРЕДСЕДНИЦА СО КИКИНДА
Александра Мајкић, с.р.

44.

На основу члана 9 Одлуке о оснивању Спортског центра „Језеро“ („Сл. лист општине Кикинда“, бр. 12/93 и 2/03) и члана 94 Статута општине Кикинда („Сл. лист општине Кикинда“, бр. 4/06-пречишћен текст, 2/08, 19/08 26/08, 7/09, 18/09, 7/10 и 39/12), Скупштина општине Кикинда на седници одржаној 20.03.2015. године, донела је

РЕШЕЊЕ

О ИМЕНОВАЊУ ЧЛАНА УПРАВНОГ ОДБОРА СПОРТСКОГ ЦЕНТРА „ЈЕЗЕРО“

I

У Управни одбор Спортског центра „Језеро“, именује се:

- Попов Предраг, за члана.

II

Ово Решење објавити у „Службеном листу општине Кикинда“.



Република Србија
Аутономна Покрајина Војводина
ОПШТИНА КИКИНДА
СКУПШТИНА ОПШТИНЕ
Број: III-04-06-10/2015
Дана: 20.03.2015. године
К И К И Н Д А

ПРЕДСЕДНИЦА СО КИКИНДА
Александра Мајкић, с.р.

45.

На основу члана 53 и 54 Закона о основама система образовања и васпитања („Службени гласник РС“, бр. 72/09, 52/11 и 53/13) и члана 94 Статута општине Кикинда („Сл. лист општине Кикинда“, бр. 4/06-пречишћен текст, 2/08, 19/08 26/08, 7/09, 18/09, 7/10 и 39/12), Скупштина општине Кикинда на седници одржаној 20.03.2015. године, донела је

РЕШЕЊЕ

О РАЗРЕШЕЊУ ЧЛАНА ШКОЛСКОГ ОДБОРА ЕКОНОМСКО ТРГОВИНСКЕ ШКОЛЕ
КИКИНДА

I

Жељко Стојановић, представник локалне самоуправе, разрешава се дужности члана школског одбора Економско-трговинске школе Кикинда.

II

Ово Решење објавити у „Службеном листу општине Кикинда“.



Република Србија
Аутономна Покрајина Војводина
ОПШТИНА КИКИНДА
СКУПШТИНА ОПШТИНЕ
Број: III-04-06-10/2015
Дана: 20.03.2015. године
К И К И Н Д А

ПРЕДСЕДНИЦА СО КИКИНДА
Александра Мајкић, с.р.

46.

На основу члана 53 и 54 Закона о основама система образовања и васпитања („Службени гласник РС“, бр. 72/09, 52/11 и 53/13) и члана 94 Статута општине Кикинда („Сл. лист општине Кикинда“, бр. 4/06-пречишћен текст, 2/08, 19/08 26/08, 7/09, 18/09, 7/10 и 39/12), Скупштина општине Кикинда на седници одржаној 20.03.2015. године, донела је

Р Е Ш Е Њ Е**О ИМЕНОВАЊУ ЧЛАНИЦЕ ШКОЛСКОГ ОДБОРА ЕКОНОМСКО-ТРГОВИНСКЕ ШКОЛЕ КИКИНДА**

I

Татјана Попадић, представница локалне самоуправе, именује се за чланицу школског одбора Економско-трговинске школе Кикинда.

II

Мандат именоване траје до истека мандата школског одбора Економско-трговинске школе Кикинда, који је именован Решењем бр. III –04-06-14/2014 („Сл. лист општине Кикинда“, бр. 10/14).

III

Ово Решење објавити у „Службеном листу општине Кикинда“.



Република Србија
Аутономна Покрајина Војводина
ОПШТИНА КИКИНДА
СКУПШТИНА ОПШТИНЕ
Број: III-04-06-10/2015
Дана: 20.03.2015. године
К И К И Н Д А

ПРЕДСЕДНИЦА СО КИКИНДА
Александра Мајкић, с.р.

47.

На основу члана 53 и 54 Закона о основама система образовања и васпитања („Службени гласник РС“, бр. 72/09, 52/11 и 53/13) и члана 94 Статута општине Кикинда („Сл. лист општине Кикинда“, бр. 4/06-

пречишћен текст, 2/08, 19/08 26/08, 7/09, 18/09, 7/10 и 39/12), Скупштина општине Кикинда на седници одржаној 20.03.2015. године, донела је

Р Е Ш Е Њ Е
О РАЗРЕШЕЊУ ЧЛАНА ШКОЛСКОГ ОДБОРА СРЕДЊЕ СТРУЧНЕ ШКОЛЕ „МИЛОШ ЦРЊАНСКИ“ КИКИНДА

I

Мирко Кесић, представник локалне самоуправе, разрешава се дужности члана школског одбора Средње стручне школе „Милош Црњански“ Кикинда.

II

Ово Решење објавити у „Службеном листу општине Кикинда“.



Република Србија
Аутономна Покрајина Војводина
ОПШТИНА КИКИНДА
СКУПШТИНА ОПШТИНЕ
Број: III-04-06-10/2015
Дана: 20.03.2015. године
К И К И Н Д А

ПРЕДСЕДНИЦА СО КИКИНДА
Александра Мајкић, с.р.

48.

На основу члана 53 и 54 Закона о основама система образовања и васпитања („Службени гласник РС“, бр. 72/09, 52/11 и 53/13) и члана 94 Статута општине Кикинда („Сл. лист општине Кикинда“, бр. 4/06-пречишћен текст, 2/08, 19/08 26/08, 7/09, 18/09, 7/10 и 39/12), Скупштина општине Кикинда на седници одржаној 20.03.2015. године, донела је

Р Е Ш Е Њ Е
О ИМЕНОВАЊУ ЧЛАНИЦЕ ШКОЛСКОГ ОДБОРА СРЕДЊЕ СТРУЧНЕ ШКОЛЕ „МИЛОШ ЦРЊАНСКИ“ КИКИНДА

I

Ана-Марија Шипош, представница локалне самоуправе, именује се у школски одбор Средње стручне школе „Милош Црњански“ Кикинда.

II

Мандат именоване траје до истека мандата школског одбора Средње стручне школе „Милош Црњански“ Кикинда, који је именован Решењем бр. III –04-06-14/2014 („Сл. лист општине Кикинда“, бр. 10/14).

III

Ово Решење објавити у „Службеном листу општине Кикинда“.



Република Србија
Аутономна Покрајина Војводина
ОПШТИНА КИКИНДА
СКУПШТИНА ОПШТИНЕ
Број: III-04-06-10/2015
Дана: 20.03.2015. године
К И К И Н Д А

ПРЕДСЕДНИЦА СО КИКИНДА
Александра Мајкић, с.р.

49.

На основу члана 53 и 54 Закона о основама система образовања и васпитања („Службени гласник РС“, бр. 72/09, 52/11 и 53/13) и члана 94 Статута општине Кикинда („Сл. лист општине Кикинда“, бр. 4/06-пречишћен текст, 2/08, 19/08 26/08, 7/09, 18/09, 7/10 и 39/12), Скупштина општине Кикинда на седници одржаној 20.03.2015. године, донела је

РЕШЕЊЕ
О РАЗРЕШЕЊУ ЧЛАНИЦЕ ШКОЛСКОГ ОДБОРА ОСНОВНЕ ШКОЛЕ „ПЕТАР КОЧИЋ”
НАКОВО

I

Радмила Шево, представница локалне самоуправе, разрешава се дужности чланице школског одбора основне школе „Петар Кочић” Наково.

II

Ово Решење објавити у „Службеном листу општине Кикинда“.



Република Србија
Аутономна Покрајина Војводина
ОПШТИНА КИКИНДА
СКУПШТИНА ОПШТИНЕ
Број: III-04-06-10/2015
Дана: 20.03.2015. године
К И К И Н Д А

ПРЕДСЕДНИЦА СО КИКИНДА
Александра Мајкић, с.р.

50.

На основу члана 53 и 54 Закона о основама система образовања и васпитања („Службени гласник РС“, бр. 72/09, 52/11 и 53/13) и члана 94 Статута општине Кикинда („Сл. лист општине Кикинда“, бр. 4/06-пречишћен текст, 2/08, 19/08 26/08, 7/09, 18/09, 7/10 и 39/12), Скупштина општине Кикинда на седници одржаној 20.03.2015. године, донела је

РЕШЕЊЕ
О ИМЕНОВАЊУ ЧЛАНИЦЕ ШКОЛСКОГ ОДБОРА ОСНОВНЕ ШКОЛЕ „ПЕТАР КОЧИЋ”
НАКОВО

I

Јарић Бранислава, представница локалне самоуправе, именује се за чланицу школског одбора основне школе „Петар Кочић“ Наково.

II

Мандат именоване траје до истека мандата школског одбора основне школе „Петар Кочић“ Наково, који је именован Решењем бр. III –04-06-14/2014 („Сл. лист општине Кикинда“, бр. 10/14).

III

Ово Решење објавити у „Службеном листу општине Кикинда“.



Република Србија
Аутономна Покрајина Војводина
ОПШТИНА КИКИНДА
СКУПШТИНА ОПШТИНЕ
Број: III-04-06-10/2015
Дана: 20.03.2015. године
К И К И Н Д А

ПРЕДСЕДНИЦА СО КИКИНДА
Александра Мајкић, с.р.

51.

На основу члана 53 и 54 Закона о основама система образовања и васпитања („Службени гласник РС“, бр. 72/09, 52/11 и 53/13) и члана 94 Статута општине Кикинда („Сл. лист општине Кикинда“, бр. 4/06-пречишћен текст, 2/08, 19/08 26/08, 7/09, 18/09, 7/10 и 39/12), Скупштина општине Кикиндам на седници одржаној 20.03.2015. године, донела је

Р Е Ш Е Њ Е
О РАЗРЕШЕЊУ ЧЛАНА ШКОЛСКОГ ОДБОРА ОСНОВНЕ МУЗИЧКЕ ШКОЛЕ „СЛОБОДАН
МАЛБАШКИ“ КИКИНДА

I

Александар Митревски, представник локалне самоуправе, разрешава се дужности члана школског одбора Основне музичке школе „Слободан Малбашки“ Кикинда.

II

Ово Решење објавити у „Службеном листу општине Кикинда“.



Република Србија
Аутономна Покрајина Војводина
ОПШТИНА КИКИНДА
СКУПШТИНА ОПШТИНЕ
Број: III-04-06-10/2015
Дана: 20.03.2015. године
К И К И Н Д А

ПРЕДСЕДНИЦА СО КИКИНДА
Александра Мајкић, с.р.

52.

На основу члана 53 и 54 Закона о основама система образовања и васпитања („Службени гласник РС“, бр. 72/09, 52/11 и 53/13) и члана 94 Статута општине Кикинда („Сл. лист општине Кикинда“, бр. 4/06-пречишћен текст, 2/08, 19/08 26/08, 7/09, 18/09, 7/10 и 39/12), Скупштина општине Кикиндам на седници одржаној 20.03.2015. године, донела је

РЕШЕЊЕ**О ИМЕНОВАЊУ ЧЛАНИЦЕ ШКОЛСКОГ ОДБОРА ОСНОВНЕ МУЗИЧКЕ ШКОЛЕ „СЛОБОДАН МАЛБАШКИ“ КИКИНДА****I**

Снежана Ковачевић, представница локалне самоуправе, именује се за чланицу школског одбора Основне музичке школе „Слободан Малбашки“ Кикинда.

II

Ово Решење објавити у „Службеном листу општине Кикинда“.



Република Србија
Аутономна Покрајина Војводина
ОПШТИНА КИКИНДА
СКУПШТИНА ОПШТИНЕ
Број: III-04-06-10/2015
Дана: 20.03.2015. године
КИКИНДА

ПРЕДСЕДНИЦА СО КИКИНДА
Александра Мајкић, с.р.

53.

На основу члана 12 Одлуке о објављивању прописа и других аката у „Службеном листу општине Кикинда“ („Сл. лист општине Кикинда“, бр. 19/04) и члана 94 Статута општине Кикинда („Сл. лист општине Кикинда“, бр. 4/06-пречишћен текст, 2/08, 19/08 26/08, 7/09, 18/09, 7/10 и 39/12), Скупштина општине Кикинда на седници одржаној 20.03.2015. године, донела је

РЕШЕЊЕ**О РАЗРЕШЕЊУ ОДГОВОРНОГ УРЕДНИКА „СЛУЖБЕНОГ ЛИСТА ОПШТИНЕ КИКИНДА“****I**

Драгица Стојановић Жигић, разрешава се дужности одговорног уредника „Службеног листа општине Кикинда“.

II

Ово Решење објавити у „Службеном листу општине Кикинда“.



Република Србија
Аутономна Покрајина Војводина
ОПШТИНА КИКИНДА
СКУПШТИНА ОПШТИНЕ
Број: III-04-06-10/2015
Дана: 20.03.2015. године
К И К И Н Д А

ПРЕДСЕДНИЦА СО КИКИНДА
Александра Мајкић, с.р.

54.

На основу члана 12 Одлуке о објављивању прописа и других аката у „Службеном листу општине Кикинда“ („Сл. лист општине Кикинда“, бр. 19/04) и члана 94 Статута општине Кикинда („Сл. лист општине Кикинда“, бр. 4/06-пречишћен текст, 2/08, 19/08 26/08, 7/09, 18/09, 7/10 и 39/12), Скупштина општине Кикинда, на седници одржаној 20.03.2015. године, донела је

РЕШЕЊЕ
О ИМЕНОВАЊУ ОДГОВОРНОГ УРЕДНИКА „СЛУЖБЕНОГ ЛИСТА ОПШТИНЕ КИКИНДА“

I

Жива Кнежевић, секретар Скупштине општине Кикинда, именује се за одговорног уредника „Службеног листа општине Кикинда“.

II

Ово Решење објавити у „Службеном листу општине Кикинда“.



Република Србија
Аутономна Покрајина Војводина
ОПШТИНА КИКИНДА
СКУПШТИНА ОПШТИНЕ
Број: III-04-06-10/2015
Дана: 20.03.2015. године
К И К И Н Д А

ПРЕДСЕДНИЦА СО КИКИНДА
Александра Мајкић, с.р.

С А Д Р Ж А ЈРед. бр.П Р Е Д М Е ТСтрана

СКУПШТИНА ОПШТИНЕ

1. ОДЛУКА О ИЗМЕНАМА И ДОПУНАМА ОДЛУКЕ О БУЏЕТУ ОПШТИНЕ КИКИНДА ЗА 2015. ГОДИНУ	129
2. ОДЛУКА О ДОПУНИ ОСНИВАЧКОГ АКТА ЈАВНОГ ПРЕДУЗЕЋА ЗА КОМУНАЛНУ ИНФРАСТРУКТУРУ И УСЛУГЕ „КИКИНДА“	226
3. ОДЛУКА О ДОНОШЕЊУ ПЛАНА ГЕНЕРАЛНЕ РЕГУЛАЦИЈЕ НАСЕЉА НАКОВО	227
4. ОДЛУКА О ДОНОШЕЊУ ПЛАНА ГЕНЕРАЛНЕ РЕГУЛАЦИЈЕ НАСЕЉА БАШАИД	324
5. ОДЛУКА О ПРИСТУПАЊУ ИЗРАДИ ПЛАНА ДЕТАЉНЕ РЕГУЛАЦИЈЕ ЗА СОЛАРНУ ЕЛЕКТРАНУ У К.О. МОКРИН	416
6. ОДЛУКА О ИЗМЕНИ И ДОПУНИ ОДЛУКЕ О ЈАВНОМ ВОДОВОДУ	417
7. ОДЛУКА О ИЗМЕНИ И ДОПУНИ ОДЛУКЕ О КАНАЛИЗАЦИЈИ	419
8. ОДЛУКА О ДАВАЊУ НА КОРИШЋЕЊЕ И УПРАВЉАЊЕ КОМУНАЛНЕ МРЕЖЕ ЈАВНОМ ПРЕДУЗЕЋУ ЗА КОМУНАЛНУ ИНФРАСТРУКТУРУ И УСЛУГЕ „КИКИНДА“	421
9. ОДЛУКА О СПРОВОЂЕЊУ ЈАВНОГ КОНКУРСА И УТВРЂИВАЊУ ТЕКСТА ОГЛАСА О ЈАВНОМ КОНКУРСУ ЗА ИМЕНОВАЊЕ ДИРЕКТОРА ЈАВНОГ ПРЕДУЗЕЋА ЗА КОМУНАЛНУ ИНФРАСТРУКТУРУ И УСЛУГЕ „КИКИНДА“	422
10. ОДЛУКА О ОБРАЗОВАЊУ И ИМЕНОВАЊУ КОМИСИЈЕ ЗА ПРАЋЕЊЕ ИЗГРАДЊЕ ФАБРИКЕ ВОДЕ У КИКИНДИ	424
11. ОДЛУКА О КРИТЕРИЈУМИМА И МЕРИЛИМА ЗА УТВРЂИВАЊЕ ДОПРИНОСА ЗА УРЕЂИВАЊЕ ГРАЂЕВИНСКОГ ЗЕМЉИШТА	425
12. ОДЛУКА О УТВРЂИВАЊУ НАЗИВА УЛИЦА, ТРГОВА И ДРУГИХ НАСЕЉЕНИХ ДЕЛОВА ОПШТИНЕ КИКИНДА	435
13. ОДЛУКА О УРЕЂЕЊУ И ОДРЖАВАЊУ ЈАВНИХ ЗЕЛЕНИХ ПОВРШИНА	444
14. ПРОГРАМ КОРИШЋЕЊА СРЕДСТАВА БУЏЕТСКОГ ФОНДА ЗА ЗАШТИТУ И УНАПРЕЂЕЊЕ ЖИВОТНЕ СРЕДИНЕ ОПШТИНЕ КИКИНДА У 2015. ГОДИНИ	448
15. РЕШЕЊЕ О ОТУЂЕЊУ ИЗ ЈАВНЕ СВОЈИНЕ КАТАСТАРСКЕ ПАРЦЕЛЕ БРОЈ 20188/1 К.О. КИКИНДА	450
16. РЕШЕЊЕ О ОТУЂЕЊУ ИЗ ЈАВНЕ СВОЈИНЕ КАТ. ПАРЦ. БР. 9538/1, КАТ. ПАРЦ. БР. 9538/9 И КАТ. ПАРЦ. БР. 9358/29 К.О.КИКИНДА	451
17. РЕШЕЊЕ О ОБРАЗОВАЊУ И ИМЕНОВАЊУ САВЕТА ЗА БЕЗБЕДНОСТ ОПШТИНЕ КИКИНДА	452
18. РЕШЕЊЕ О РАЗРЕШЕЊУ ВРШИОЦА ДУЖНОСТИ ДИРЕКТОРА ЈАВНОГ ПРЕДУЗЕЋА ЗА КОМУНАЛНУ ИНФРАСТРУКТУРУ И УСЛУГЕ „КИКИНДА“	453
19. РЕШЕЊЕ О ИМЕНОВАЊУ ВРШИОЦА ДУЖНОСТИ ДИРЕКТОРА ЈАВНОГ ПРЕДУЗЕЋА ЗА КОМУНАЛНУ ИНФРАСТРУКТУРУ И УСЛУГЕ „КИКИНДА“	454
20. РЕШЕЊЕ О РАЗРЕШЕЊУ ЧЛАНА НАДЗОРНОГ ОДБОРА ЈАВНОГ ПРЕДУЗЕЋА ЗА КОМУНАЛНУ ИНФРАСТРУКТУРУ И УСЛУГЕ „КИКИНДА“	454
21. РЕШЕЊЕ О ИМЕНОВАЊУ ЧЛАНА НАДЗОРНОГ ОДБОРА ЈАВНОГ ПРЕДУЗЕЋА ЗА КОМУНАЛНУ ИНФРАСТРУКТУРУ И УСЛУГЕ „КИКИНДА“	455
22. РЕШЕЊЕ О РАЗРЕШЕЊУ ВРШИОЦА ДУЖНОСТИ ДИРЕКТОРА ЈАВНОГ ПРЕДУЗЕЋА „АУТОПРЕВОЗ“ КИКИНДА	455

23. РЕШЕЊЕ О ИМЕНОВАЊУ ДИРЕКТОРА ЈАВНОГ ПРЕДУЗЕЋА „АУТОПРЕВОЗ“ КИКИНДА	456
24. РЕШЕЊЕ О РАЗРЕШЕЊУ ПРЕДСЕДНИКА НАДЗОРНОГ ОДБОРА ЈАВНОГ ПРЕДУЗЕЋА „АУТОПРЕВОЗ“ КИКИНДА	457
25. РЕШЕЊЕ О ИМЕНОВАЊУ ПРЕДСЕДНИКА НАДЗОРНОГ ОДБОРА ЈАВНОГ ПРЕДУЗЕЋА „АУТОПРЕВОЗ“ КИКИНДА	457
26. РЕШЕЊЕ О РАЗРЕШЕЊУ ВРШИОЦА ДУЖНОСТИ ДИРЕКТОРА ЈАВНОГ ПРЕДУЗЕЋА „ТОПЛАНА“ КИКИНДА	458
27. РЕШЕЊА О ИМЕНОВАЊУ ДИРЕКТОРА ЈАВНОГ ПРЕДУЗЕЋА „ТОПЛАНА“ КИКИНДА	458
28. РЕШЕЊЕ О РАЗРЕШЕЊУ ВРШИОЦА ДУЖНОСТИ ДИРЕКТОРА ЦЕНТРА ЗА СОЦИЈАЛНИ РАД КИКИНДА	459
29. РЕШЕЊЕ О ИМЕНОВАЊУ ДИРЕКТОРА ЦЕНТРА ЗА СОЦИЈАЛНИ РАД КИКИНДА	460
30. РЕШЕЊЕ О РАЗРЕШЕЊУ ДИРЕКТОРА НАРОДНОГ ПОЗОРИШТА КИКИНДА	460
31. РЕШЕЊЕ О ИМЕНОВАЊУ ДИРЕКТОРА НАРОДНОГ ПОЗОРИШТА КИКИНДА	461
32. РЕШЕЊЕ О РАЗРЕШЕЊУ ЧЛАНА НАДЗОРНОГ ОДБОРА ЦЕНТРА ЗА ЛИКОВНУ И ПРИМЕЊЕНУ УМЕТНОСТ „TERRA“	461
33. РЕШЕЊЕ О ИМЕНОВАЊУ ЧЛАНА НАДЗОРНОГ ОДБОРА ЦЕНТРА ЗА ЛИКОВНУ И ПРИМЕЊЕНУ УМЕТНОСТ „TERRA“	462
34. РЕШЕЊЕ О РАЗРЕШЕЊУ ПРЕДСЕДНИЦЕ УПРАВНОГ ОДБОРА НАРОДНОГ МУЗЕЈА КИКИНДА	462
35. РЕШЕЊЕ О ИМЕНОВАЊУ ПРЕДСЕДНИЦЕ УПРАВНОГ ОДБОРА НАРОДНОГ МУЗЕЈА КИКИНДА	463
36. РЕШЕЊЕ О РАЗРЕШЕЊУ ЧЛАНИЦЕ УПРАВНОГ ОДБОРА НАРОДНОГ МУЗЕЈА КИКИНДА	464
37. РЕШЕЊЕ О ИМЕНОВАЊУ ЧЛАНА УПРАВНОГ ОДБОРА НАРОДНОГ МУЗЕЈА КИКИНДА	464
38. РЕШЕЊЕ О РАЗРЕШЕЊУ ЧЛАНИЦЕ УПРАВНОГ ОДБОРА ПРЕДШКОЛСКЕ УСТАНОВЕ „ДРАГОЉУБ УДИЦКИ“ КИКИНДА	465
39. РЕШЕЊЕ О ИМЕНОВАЊУ ЧЛАНИЦЕ УПРАВНОГ ОДБОРА ПРЕДШКОЛСКЕ УСТАНОВЕ „ДРАГОЉУБ УДИЦКИ“ КИКИНДА	465
40. РЕШЕЊЕ О РАЗРЕШЕЊУ ПРЕДСЕДНИЦЕ УПРАВНОГ ОДБОРА „АПОТЕКЕ КИКИНДА“ КИКИНДА	466
41. РЕШЕЊЕ О ИМЕНОВАЊУ ПРЕДСЕДНИЦЕ УПРАВНОГ ОДБОРА „АПОТЕКЕ КИКИНДА“ КИКИНДА	466
42. РЕШЕЊЕ О ИМЕНОВАЊУ ПРЕДСЕДНИКА УПРАВНОГ ОДБОРА СПОРТСКОГ ЦЕНТРА „ЈЕЗЕРО“	467
43. РЕШЕЊЕ О РАЗРЕШЕЊУ ЧЛАНИЦЕ УПРАВНОГ ОДБОРА СПОРТСКОГ ЦЕНТРА „ЈЕЗЕРО“	467
44. РЕШЕЊЕ О ИМЕНОВАЊУ ЧЛАНА УПРАВНОГ ОДБОРА СПОРТСКОГ ЦЕНТРА „ЈЕЗЕРО“	468
45. РЕШЕЊЕ О РАЗРЕШЕЊУ ЧЛАНА ШКОЛСКОГ ОДБОРА ЕКОНОМСКО-ТРГОВИНСКЕ ШКОЛЕ	468
46. РЕШЕЊЕ О ИМЕНОВАЊУ ЧЛАНИЦЕ ШКОЛСКОГ ОДБОРА ЕКОНОМСКО-ТРГОВИНСКЕ ШКОЛЕ	469
47. РЕШЕЊЕ О РАЗРЕШЕЊУ ЧЛАНА ШКОЛСКОГ ОДБОРА СРЕДЊЕ СТРУЧНЕ ШКОЛЕ „МИЛОШ ЦРЊАНСКИ“ КИКИНДА	469
48. РЕШЕЊА О ИМЕНОВАЊУ ЧЛАНИЦЕ ШКОЛСКОГ ОДБОРА СРЕДЊЕ СТРУЧНЕ ШКОЛЕ „МИЛОШ ЦРЊАНСКИ“ КИКИНДА	470
49. РЕШЕЊЕ О РАЗРЕШЕЊУ ЧЛАНИЦЕ ШКОЛСКОГ ОДБОРА ОСНОВНЕ ШКОЛЕ „ПЕТАР КОЧИЋ“ НАКОВО	471
50. РЕШЕЊЕ О ИМЕНОВАЊУ ЧЛАНИЦЕ ШКОЛСКОГ ОДБОРА ОСНОВНЕ ШКОЛЕ „ПЕТАР КОЧИЋ“ НАКОВО	471
51. РЕШЕЊЕ О РАЗРЕШЕЊУ ЧЛАНА ШКОЛСКОГ ОДБОРА ОСНОВНЕ МУЗИЧКЕ ШКОЛЕ „СЛОБОДАН МАЛБАШКИ“ КИКИНДА	472

52. РЕШЕЊЕ О ИМЕНОВАЊУ ЧЛАНИЦЕ ШКОЛСКОГ ОДБОРА ОСНОВНЕ МУЗИЧКЕ ШКОЛЕ „СЛОБОДАН МАЛБАШКИ“ КИКИНДА 473
53. РЕШЕЊЕ О РАЗРЕШЕЊУ ОДГОВОРНОГ УРЕДНИКА „СЛУЖБЕНОГ ЛИСТА ОПШТИНЕ КИКИНДА“ 473
54. РЕШЕЊЕ О ИМЕНОВАЊУ ОДГОВОРНОГ УРЕДНИКА „СЛУЖБЕНОГ ЛИСТА ОПШТИНЕ КИКИНДА“ 474

ИЗДАВАЧ: **ОПШТИНСКА УПРАВА КИКИНДА**, Трг српских добровољаца бр. 12 Кикинда
Одговорни уредник: Жива Кнежевић, секретар Скупштине општине Кикинда
Телефон број: 0230/410-111.